

## **ENTWURF**

### **Verordnung des Landkreises Rotenburg (Wümme) zur Aufhebung von Regelungen zu Mindestflughöhen in den Naturschutzgebieten „Huvenhoopsmoor“, „Ekelmoor“ und „Schneckenstiege“ vom XX.XX.2024**

Gemäß § 26 des Bundesnaturschutzgesetzes vom 29.07.2009 (BGBl. I S. 2542) und § 19 des Nds. Naturschutzgesetzes vom 19.02.2010 (Nds. GVBl. S. 104) wird verordnet:

#### **§ 1**

#### **Aufhebung der Regelungen zu Überflughöhen**

(1) § 4 Abs. 3 Nr. g und h der Verordnung über das Naturschutzgebiet "Huvenhoopsmoor" in der Samtgemeinde Selsingen und in der Gemeinde Gnarrenburg im Landkreis Rotenburg (Wümme) vom 14.06.2018 werden aufgehoben. Die Übersichtskarte zur Verordnung des Landkreises Rotenburg (Wümme) über das Naturschutzgebiet "Huvenhoopsmoor" im Maßstab 1:50.000 ist Bestandteil dieser Verordnung.

(2) § 3 Abs. 1 S. 2 Nr. 10 und 11 der Verordnung über das Naturschutzgebiet "Ekelmoor" in der Samtgemeinde Fintel im Landkreis Rotenburg (Wümme) vom 19.12.2018 werden aufgehoben. Die Übersichtskarte zur Verordnung des Landkreises Rotenburg (Wümme) über das Naturschutzgebiet "Ekelmoor" im Maßstab 1:50.000 ist Bestandteil dieser Verordnung.

(3) § 3 Abs. 1 S. 2 Nr. 10 und 11 der Verordnung über das Naturschutzgebiet "Schneckenstiege" in der Samtgemeinde Fintel im Landkreis Rotenburg (Wümme) vom 19.12.2018 werden aufgehoben. Die Übersichtskarte zur Verordnung des Landkreises Rotenburg (Wümme) über das Naturschutzgebiet "Schneckenstiege" im Maßstab 1:25.000 ist Bestandteil dieser Verordnung.

(4) im Übrigen bleiben die Verordnungen unverändert bestehen.

#### **§ 2**

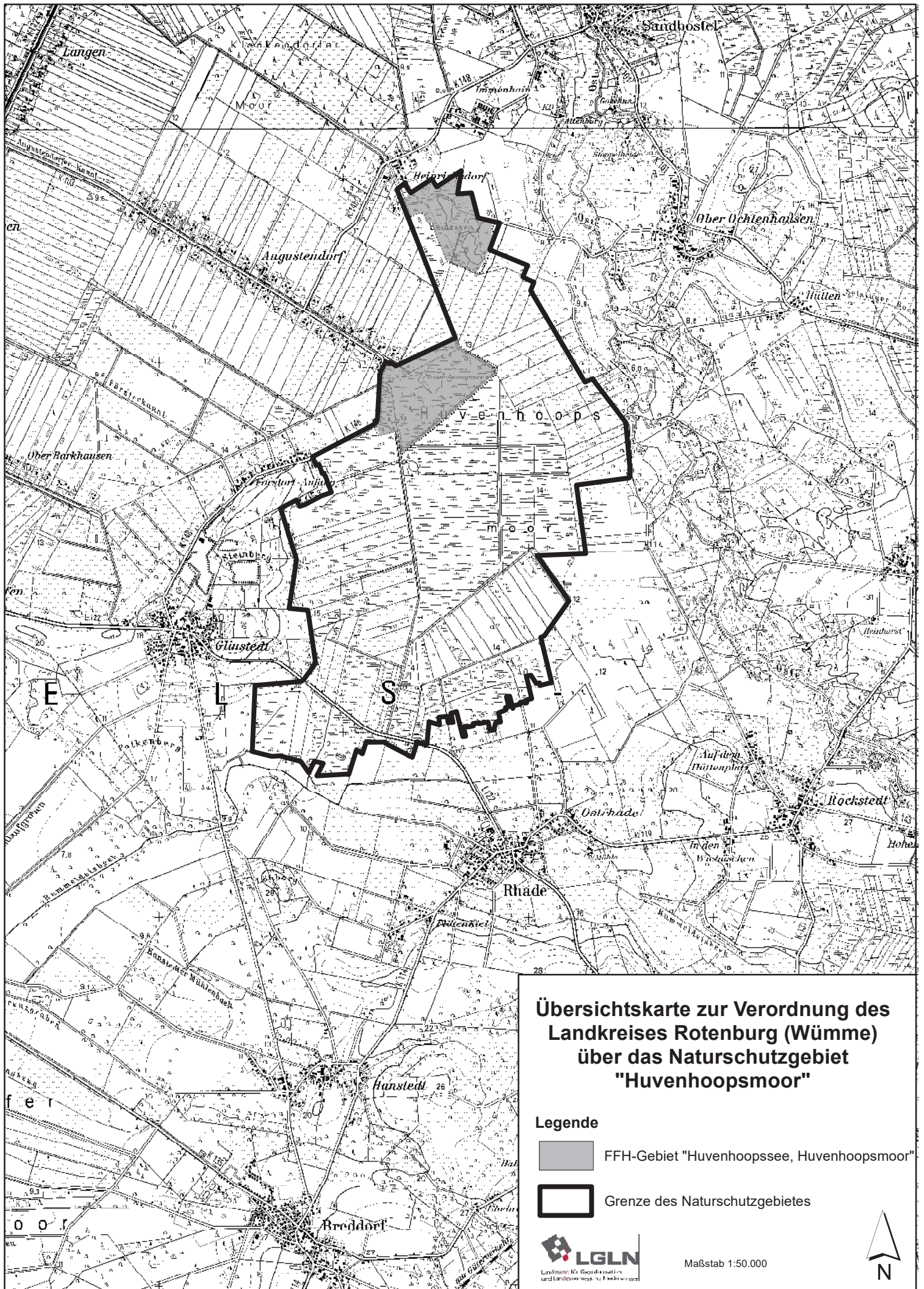
#### **Inkrafttreten**

Diese Verordnung tritt am Tag nach ihrer Veröffentlichung in Kraft.

Rotenburg (Wümme), den XX.XX.2024



Landkreis Rotenburg (Wümme)  
Der Landrat

Prietz



**Übersichtskarte zur Verordnung des  
Landkreises Rotenburg (Wümme)  
über das Naturschutzgebiet  
"Huvenhoopsmoor"**

**Legende**

-  FFH-Gebiet "Huvenhoopssee, Huvenhoopsmoor"
-  Grenze des Naturschutzgebietes



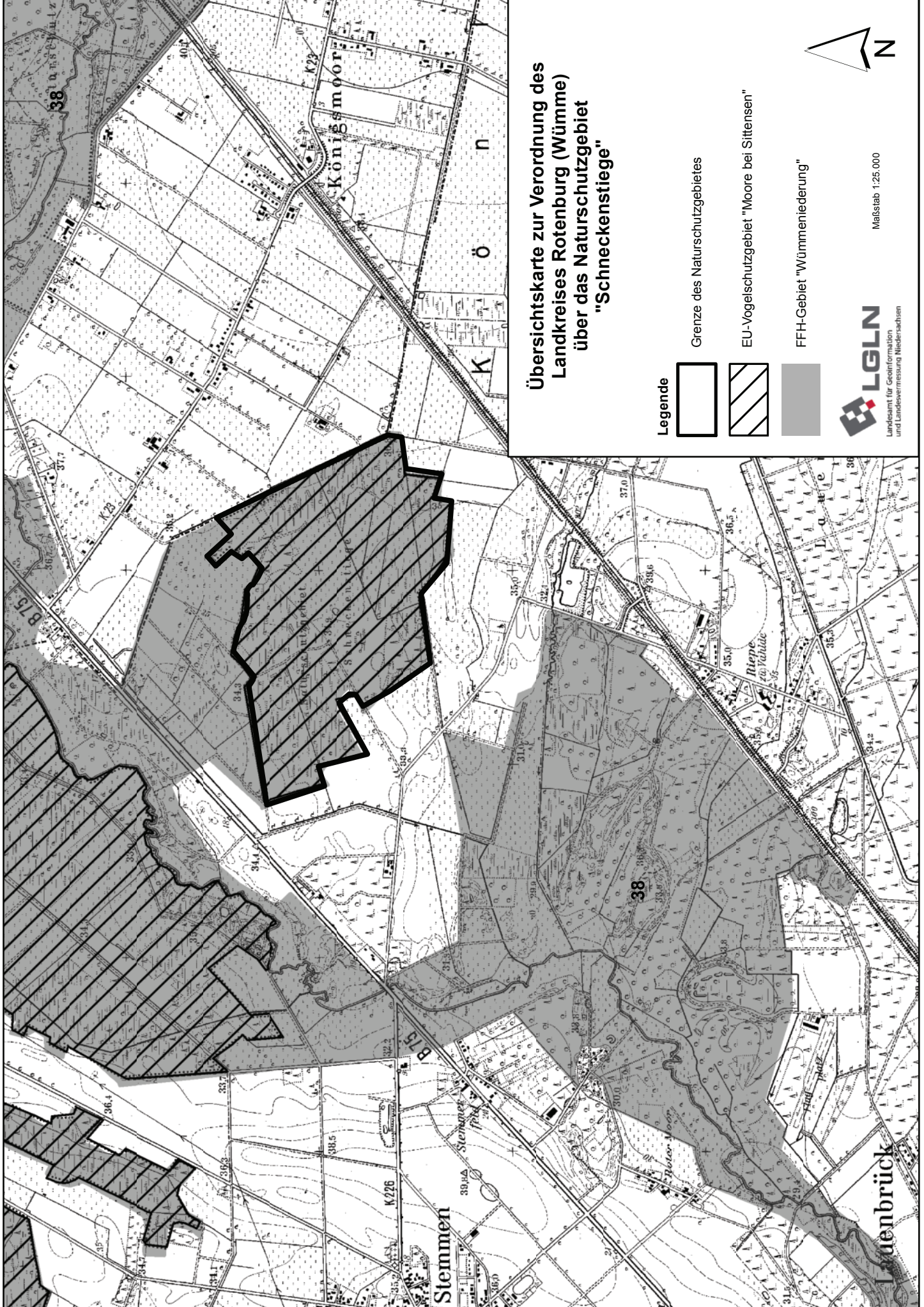
Maßstab 1:50.000











**Übersichtskarte zur Verordnung des  
Landkreises Rotenburg (Wümme)  
über das Naturschutzgebiet  
"Schneckenstiege"**

Legende



Grenze des Naturchutzgebietes



EU-Vogelschutzgebiet "Moore bei Sittensen"



FFH-Gebiet "Wümmeniederung"



Maßstab 1:25.000

Lauenbrück

**Begründung zum Entwurf der Verordnung  
des Landkreises Rotenburg (Wümme) zur Aufhebung von Regelungen zu  
Mindestflughöhen in den Naturschutzgebieten „Huvenhoopsmoor“, „Ekelmoor“  
und „Schneckenstiege“**

Aufgrund von Empfehlungen des Landes Niedersachsen wurden in den Naturschutzgebieten „Huvenhoopsmoor“, „Ekelmoor“ und „Schneckenstiege“ Mindestflughöhen festgelegt.

Das Bundesverwaltungsgericht hat mit Urteil vom 26.01.2023 (BVerwG 7 CN 1.22) festgestellt, dass eine Naturschutzbehörde nicht befugt ist, Flugbeschränkungen für Luftfahrzeuge im Wege einer Naturschutzgebietsverordnung anzuordnen. Der Bund hat mit dem Regelungskonzept des Luftverkehrsgesetzes abschließend von seiner ausschließlichen Gesetzgebung nach Artikel 73, Absatz 1 Nummer 6 Grundgesetz (GG) Gebrauch gemacht. Die verfassungsrechtliche Sperrwirkung gilt auch im Anwendungsbereich der FFH-Richtlinie und der Vogelschutz-Richtlinie.

Um dem Urteil Rechnung zu tragen, ist eine formelle Änderung der betroffenen Schutzgebiete erforderlich. Weitergehende Änderungen der Verordnungen, insbesondere hinsichtlich anderer Ge- und Verbote oder der Abgrenzung, sind nicht geplant.