




Maßnahmen

 E1 6230, E2 6230, E3 6230

 WV1 6230, WV2 6230, WV3 6230

 WN 6230

 FFH-Gebiet

 Naturschutzgebiet

Maßnahmenkarte

DE-2721-331 „Borstgrasrasen bei Badenstedt“

Die Maßnahmen sind den zugehörigen Maßnahmenblättern zu entnehmen.



Landkreis Rotenburg
(Wümme)

Maßstab: 1 : 2.500

Stand: 25.04.2023

Bearbeitung: Naturschutzamt
Landkreis Rotenburg (Wümme)

Kartengrundlage: AK5, ©LGLN

fachlich: Reisnauer **kartogr./GIS:** Reisnauer