

Tourismus und Freizeit im Landkreis Rotenburg (Wümme)



Aufgaben und Projekte des Touristikverbandes Landkreis Rotenburg

Kreis-Ausschuss für Wirtschaft und Verkehr, 07.09.2022

Touristikverband Landkreis Rotenburg (Wümme)

Wer sind wir – was machen wir?

- Regionaler **Touristikverband** für den Landkreis Rotenburg (Wümme) / **ROW**, zuständig seit 1996 u.a. für das operative Tourismusgeschäft im Landkreis ROW: Ansprechpartner für Freizeit u. Tourismus, Marketing & Öffentlichkeitsarbeit, Gremien-vertretungen und Produktentwicklungen
- Zweck des Vereins:
die **allgemeine Förderung des Tourismus und der Freizeitangebote für Gäste/Urlaub aber vor allem auch für die Bürger** im Landkreis Rotenburg (Wümme)



Tourismus- und Organisationsstrukturen

Reiseland Deutschland

Reiseland Niedersachsen

URLAUBS- u. FREIZEITregion
Landkreis Rotenburg (Wümme)

**Touristikverband Landkreis Rotenburg
= regionaler Tourismusverband in Nds.**

Mitglieder im Touristikverband

Landkreis Rotenburg (Wümme)

13 Verwaltungseinheiten
(alle Kommunen im LK ROW)

örtliche Tourismusorganisationen
(Verkehrsvereine im LK ROW)

DEHOGA-Kreisverbände

Arbeitsgemeinschaft Gästeführerinnen
im Landkreis Rotenburg (Wümme)

über 60 Einzelmitglieder (Hotels, LandPark, ...)

URLAUB & FREIZEIT IM LANDKREIS ROTENBURG (WÜMME)

1.4.1996: Gründung Touristikverband Landkreis Rotenburg zwischen Heide und Nordsee e.V.

Fremdenverkehrswerbung im Landkreis Rotenburg soll effektiver werden

HWO wurde gelöscht -- dafür ^{25.1.96} ^{Rotenburger Zeitung} jetzt ein Verein gegründet

Rotenburg (bn.). Die HWO (Heide-Wümme-Oste-Fremdenverkehrsgesellschaft) gibt es nicht mehr. Sie wurde vor wenigen Tagen aufgelöst und ging über in einen Verein, an dessen Spitze Landrat Wilhelm Brunkhorst steht. 2. Vorsitzender ist der Visselhöveder Stadtdirektor Erhard Grunhold. Der neue Verein verfolgt zum größten Teil die gleichen Ziele wie die HWO, nämlich die überörtliche Fremdenverkehrswerbung. Neu ist jedoch, daß neben den bisherigen Mitgliedern der HWO, also den Kommunen, die private Wirtschaft erheblich stärker einbezogen wird. Eine große Rolle spielen auch Fragen der Einflußnahme. Mit zu den Auslösern, jetzt einen Verein zu gründen, gehörte ständige Kritik von Hotel- und Gaststättenbesitzern, die HWO unterstützte sie nur mangelhaft.

Die Heide-Wümme-Oste-Fremdenverkehrsgesellschaft wurde 1977 als GmbH und später als GbR (Gesellschaft bürgerlichen Rechtes) geführt. Der Landkreis, die Städte sowie die Einheits- und Samtgemeinden waren bis auf Sottrum, das aus der HWO austrat, Mitglieder. Sie zahlten Mitgliedsbeiträge von 2.000 bis 3.000 Mark pro Jahr, um den



Hermann Luttmann betreute bis jetzt die HWO. Foto: Bonath

Fremdenverkehr in Schwung zu bringen. 48.000 Mark wurden 1995 in den großen Topf eingezahlt.

Hermann Luttmann, Kreisverwaltungsleiter und zuständig für die HWO: „Die Arbeit der HWO war erfolgreich, was sich an steigenden Übernachtungszahlen im Landkreis teilweise gegen den Trend ablesen läßt.“

Problematisch war allerdings die Zusammenarbeit mit den örtlichen Fremdenverkehrsvereinen und den Hotel-

und grun- strul- De- scho- Änd- zude- Die- die g- bish- DE- tent- wie- ver- ren- Viss- und- H- der- nur- seh- we- ste- zah- rek- wo- art- ch- I- de- un- Fr- fo- se- str-

amtlicher Geschäftsführer. Bewerber werden gesucht.



„Chance zum Neuaufbruch nutzen“

Neu gegründeter Touristikverband Landkreis Rotenburg stellt Zielsetzungen vor

Rotenburg (vib). „Deutschland hat einen neuen Verein.“ Mit dieser euphorischen Aussage wurde die Wirtschaft gefordert.“ Dennoch bedürfe der Fremdenverkehr der politischen Stützung im wirtschaftsfördernden Inzins.

so großem Landkreis wie er sich sowohl im Norden als auch im Süden orientiere, dürfe es keine geben, so die Ansicht der es Fremdenverkehrsvereine Verein solle hier die ben, Interessen zusam-

zeigten Landrat Wilhelm sowie die weiteren Verbands wenig Verständigung der Samtgemeinde dem Fremdenverkehrs nicht beigetreten ist. hier über Grenzen hindürfe den touristisch nahe an Bremen gelegte allein lassen.

smitglieder sind bisher Städte, Samt- und Eingen im Landkreis, die Kreisgruppen Bremervorland, Hemslingen, Kirchwalsede, Rotenburg, Visselhövede en sowie die Sprecherinnen im Nordkreis.

aufgaben des neu gegründeten werden neben der ng von Interessens Marketingaspekte und die Einbeziehung der Gastronomie sein. „Wir wollen die Gastronomie konzeptionell in das



Blicken optimistisch in die touristische Zukunft: Bruno Winkelvos, Erhard Grunhold und Wilhelm Brunkhorst (v.l.n.r.). Foto: vib

Boot Touristikverband holen“, so Grunhold, und auch Bruno Winkelvos wünschte sich, „wieder ein Stück vom großen Kuchen Fremdenverkehr nach Rotenburg zu holen.“

Neue Konzepte und Ideen zur Förderung des Tourismus im Landkreis Rotenburg/Wümme („die Chance

zum Neuaufbruch auf dornigem Pfad nutzen“) soll zukünftig ein Geschäftsführer umsetzen, der jetzt gesucht wird.

Darüber hinaus soll für den Touristikverband ein Name gefunden werden. Vorschläge können beim Landkreis Rotenburg eingereicht werden.

Bremervörder Zeitung 27.1.1996

1996 – 2002: erste Themen, erste Projekte



- erster **Gästeführer** erscheint (1996/1997)
- erste **Internetseite** (1997)
- Entwicklung erster **Radthemenrouten**, wie Mühlenroute (1998) und überregionaler Wümme-Radweg (2001)
- Wasserwandern auf der Oste (1999)



URLAUB & FREIZEIT IM LANDKREIS ROTENBURG (WÜMME)



2004-2006: Ein neues Projekt, wir wollen RAD fahren!



Projekt „**Einheitliche Radwegebeschilderung** für den Landkreis Rotenburg“:

- Planung und Realisierung von 1.800 km ausgeschilderten Radstrecken
- Optimierung von circa 40 Radrouten
- über 200.000 € Fördermittel für den LK ROW



2005: Wir feiern den Radfahrertag 2005 in Sittensen



Eröffnung des
**Radfernweges Hamburg-
Bremen**
Einweihung RWB und
Radroutenangebot für den
Landkreis Rotenburg
(Wümme) in **Sittensen**



2006 – 2008: Neue Aufgaben – **Vernetzung u. Produkte**



- Neustrukturierung der **Arbeitsgemeinschaft Gästeführungen** im Landkreis ROW (2006)
- **Internet-Neugestaltung** / Relaunch von: TouROW.de, radfernweg-hamburg.de, wuemme-radweg.de, muehlenroute.de (2006/2007)
- Einführung eines regionsweiten **Freizeit- u. Routennavigators** (2008)
- **Projekt Private Gärten** (ab 2008)

2008: Landerlebnis Melkhus, Milch und mehr



- Projektplanung, Finanzierung u. Umsetzung
- Einweihung 1. Melkhus 2008 in Heeslingen, weitere zehn plus 1 Melkhüs folgten
- zusätzlich **Mobiles Melkhus aus Gnarrenbug, Milchhof Kück**
- Melkhüs fungieren als ländliche Tourist-Info
- noch **sechs aktive Melkhus-Betriebe (2021)**

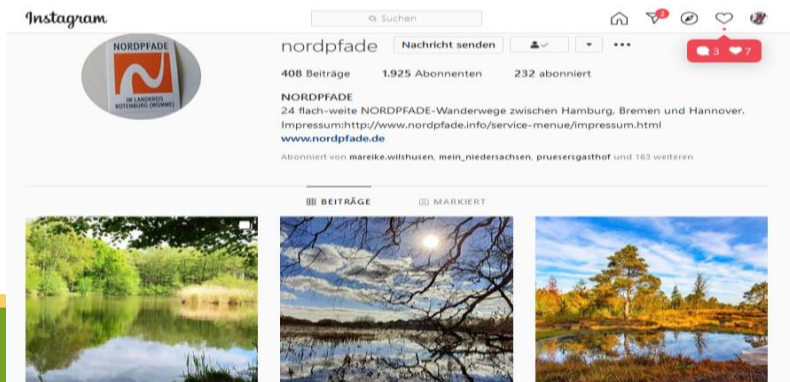


URLAUB & FREIZEIT IM LANDKREIS ROTENBURG (WÜMME)

1996 – 2022: Marketing & Öffentlichkeitsarbeit (Auswahl)



- **Messepräsentationen** (bis 02.2020)
- **Pressearbeit, Foto- u. Filmshootings**
- **Touristische Stellungnahmen** für Förderanträge aus der Region
- **Fachvorträge in anderen Regionen**, u.a. „Unterwegs mit den NORDPFADEN in Berlin, Bonn, Rostock, Ostfriesland“
- **SocialMedia-Tätigkeiten:** Facebook, Instagram, YouTube



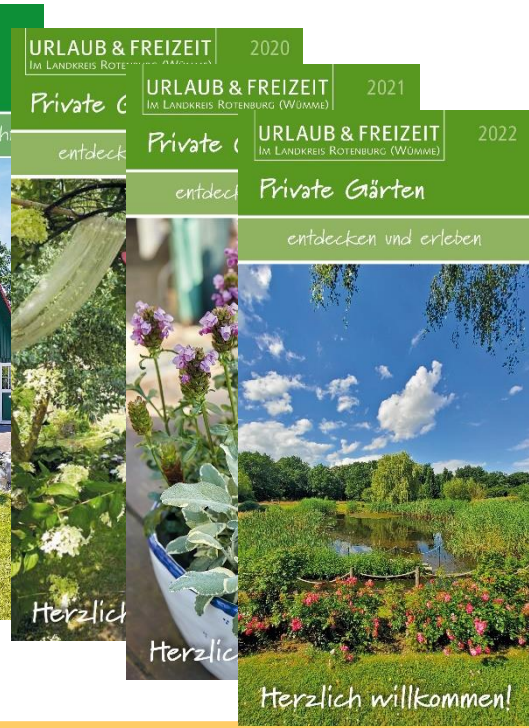
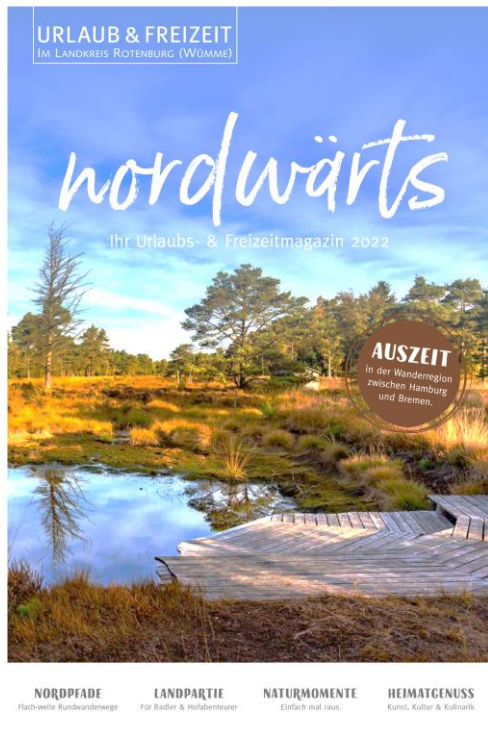
Touristikverband Landkreis Rotenburg Wümme e.V.

@nordwaerts.row · Reisen und Verkehr

+ Button hinzufügen

URLAUB & FREIZEIT IM LANDKREIS ROTENBURG (WÜMME)

Marketingarbeit Aktuelle Printprodukte



Qualitätsoffensive

Lizenzinhaber für zahlreiche Klassifizierungsverfahren



DTV-Klassifizierungen



Qualitätsgastgeber für Wanderer





Überregionale Radfernwege im Landkreis Rotenburg

- Radfernweg Hamburg-Bremen, 151 km
- Wümme-Radweg, 250 km
Lüneburger Heide bis Bremen
- Mönchsweg, 540 km
Fehmarn (Schleswig-Holstein) bis Bremen
- Radwanderweg Vom Teufelsmoor zum Wattenmeer, 450 km ...



URLAUB & FREIZEIT IM LANDKREIS ROTENBURG (WÜMME)

Kräuter-Route, Optimierung der Route u. Prospekt

Erzeugnisse und Infos...

... rund um das Thema „Kräuter“

Neben den zahlreichen Kräutern am Wegstrand bieten diverse Einrichtungen Erzeugnisse und Infos rund um das Thema „Kräuter“, wie z. B. die **Kräuter- und Duftpflanzengärtnerei Rühlemann** in Horstedt, die **Nartumer Kräuterrunde** mit zahlreichen Kräuterbeeten, die im Dorf verteilt sind, der **Naturlehrpfad Glinddamm** nahe Mulmshorn und das **Kräuterfeld in Stapel** mit Sitzmöglichkeiten, selbst hergestellten Bio-Kräuterprodukten und einem riesigen Lavendelfeld.



Kräutertraum am Lavendelfeld in Stapel

Probieren Sie auch die **Kräuterspezialitäten in den Gasthäusern und Restaurants** entlang der Strecke oder bleiben Sie gleich über Nacht. Genießen Sie am Morgen ein ausgiebiges Frühstück im Hotel oder in einer Pension.

Weitere Infos zu Freizeitaktivitäten und Gastgebern rund um die Kräuterroute und die gesamte URLAUBS- und FREIZEITregion Landkreis Rotenburg (Wümme) finden Sie hier:

www.freizeit-row.de
Die PLATTFORM für FREIZEIT & URLAUB
im Landkreis Rotenburg (Wümme)

URLAUB & FREIZEIT IM LANDKREIS ROTENBURG (WÜMME)

Kontakt

und weitere Informationen

Dieser Prospekt wurde
mitfinanziert durch:



Ihr Ansprechpartner bei Fragen zur Kräuterregion und -route:
Kräuterregion Wiesteniederung e.V.

Auf dem Hasenberg 2
27367 Horstedt
info@kraeuterregion.de

www.kraeuterregion.de

Die InfoPLATTFORM für Ihre Planung und für unterwegs:

Dort finden Sie den Routenverlauf der Kräuterroute samt GPX-Track, Touren zum Radfahren und Wandern, jede Menge Freizeittipps sowie Einkehr- und Übernachtungsmöglichkeiten der gesamten URLAUBS- und FREIZEITregion Landkreis Rotenburg (Wümme):

www.freizeit-row.de

Ihr Ansprechpartner für die gesamte URLAUBS und FREIZEITregion:

Touristikverband Landkreis Rotenburg (Wümme) e.V.

Harburger Straße 59 • 27356 Rotenburg (Wümme)
Tel. 04261 81960 • info@TouROW.de

www.TouROW.de

Impressum:

Herausgeber:
Kräuterregion Wiesteniederung e.V.
Auf dem Hasenberg 2 / 27367 Horstedt
© 06.2021 / 1. Auflage

Idee und Konzept:
Dennis und Evelyn Westermann
(Hotel Heidejäger), Petra Weiz und Udo Fischer
(Touristikverband LK ROW e.V.)

Fotos:
Titel: © Beiligt / #6696064 / stock.adobe.com;
BjörnWengierfotografie, Kräuterregion
Wiesteniederung e.V., Ingrid Krause und
Udo Fischer (Touristikverband LK ROW e.V.)

Gestaltung:
kruse media GmbH & Co. KG
www.krusamedia.de



URLAUB & FREIZEIT IM LANDKREIS ROTENBURG (WÜMME)

Kräuterroute



Die Wiesteniederung mit dem Rad entdecken



Die Kräuterroute führt Sie durch...

... Landschaftsschutzgebiete und malerische Dörfer

Erleben Sie die **Kräuterregion Wiesteniederung** vom Sattel aus. Die 56 km lange Kräuterroute leitet Sie über gut ausgebauten Rad- und Landwirtschaftswege sowie Kreis- und Landstraßen durch eine **attraktive Natur- und Kulturlandschaft**. Vielfältige Biotopie durch Feuchtwiesen, Bruchwäldern, Mooren und dem Flüssen Wieste auf der einen Seite sowie landwirtschaftliche Brach- und Ackerflächen auf der anderen prägen das Landschaftsbild.



Kräuterpirale auf dem Heimatgelände in Heselodt

Mittendrin liegen **idyllische Dörfer mit Relikten aus vergangenen Zeiten und interessanten Kulturelebnissen**. So laden die Wassermühle in Stuckenborstel, der Bibelgarten in Horstedt, die Motormühle und das ehemalige Wohnhaus des verstorbenen Schriftstellers Walter Kempowski „Haus Kreenhoop“ in Nartum, die Heimathäuser in Sottrum und Heselodt, die Feldsteinkirchen in Gyhum und Sottrum zu Zwischenstopps ein.



Beschilderung

Die Radroute ist durch die bekannte ADFC-Beschilderung mit ihren Ziel- und Kilometerangaben ausgeschildert. Folgen Sie dem Logo mit der Aufschrift **Kräuterregion Wiesteniederung**.

URLAUB & FREIZEIT

IM LANDKREIS ROTENBURG (WÜMME)

Wasserwandern auf Oste und Wümme / Torfkahnfahrten



ab 2018: Digitale Neuorientierung im Tourismus

InfoPLATTform

URLAUB und FREIZEIT im Landkreis Rotenburg (Wümme)

app.nordwaerts.de


NORDPFADE-Wanderwege, Radrouten,
Ausflugstipps, Gastronomie und mehr ...
Ideal für unterwegs!



© Björn Wengler Fotografie

Mehr Infos zur Region, spannende Geschichten und Insider-Tipps
sowie Service-Angebote finden Sie auf dem Portal www.nordwaerts.de.

- 2019: Aufbau einer **kreisweiten Tourismusdatenbank** mit Info-Plattform
- 2020: Einstellung einer **Digital-Managerin**
- 2021: **Content-Strategie** (*Planung, Erstellung u. Verbreitung von Inhalten*) für den gesamten Landkreis Rotenburg (Wümme)
- 2021: **Webseiten-Relaunch** – wir ziehen gemeinsam **NORDWÄRTS: www.nordwaerts.de**



Einwerbung von Fördermittel, rund 45.000 €

nordwaerts.de

URLAUB und FREIZEIT im Landkreis Rotenburg (Wümme)



2021: Wir ziehen NORDWÄRTS – unsere Strategie



Erlebnis-Planung:

Standort-Daten und Touren, das Planungstool für die Region -> Tourismus-Datenbank

„Mit nordwaerts.de planen die Menschen vorab und vor Ort ihr Erlebnis in der Region“.

Storytelling – die Erlebniserzählung:

Das Schaufenster der Region -> Geschichten, die Lust machen, erzählt auf verschiedenen Plattformen und mit unterschiedlichen Content-Formaten

Gästebindung:

Serviceoptimierung über Formate wie Live-Chat , Ideen- und Mängelmelder inkl. Angebot Zoom-Beratungstermine



2021: Wir ziehen NORDWÄRTS – unsere Strategie



Magische Orte und traumhafte Auszeiten

im Landkreis Rotenburg (Wümme)

Wandern zwischen weiten Wiesen, durch dichte Wälder und verwunschene Moore. Radfahren auf abwechslungsreichen Rundrouten durch die flach-weite Region mit ihren Dörfern voller bäuerlicher Kultur. Paddeln auf den Flüssen Oste und Wümme, die sich durch die Landschaft schlängeln. Unsere Region zwischen den Metropolen Hamburg und Bremen bietet viele Möglichkeiten für ein individuelles Land- und Naturerlebnis, ob aktiv oder als entspannte Auszeit. Zur Ruhe kommen, dem Alltag entfliehen - das geht hier wunderbar.

Suchen & Finden

Ob Hotel oder Restaurant, Sehenswertes oder Freizeitspaß, Tourenvorschläge oder ... Der ist nur eine Suchanfrage entfernt.

Suchbegriff eingeben



Region der Liebe

Was macht die Magie des Landes aus? Warum nennen wir sie die "Region der Liebe"? Und warum geht's nicht südwärts? Diese Fragen zeugen davon, dass die Geschichte der verfeindeten Hansebrüder noch unbekannt ist, unsere nordwärts-Saga ...

Willkommen in unserer Welt der Geschichten, spannenden Menschen und geheimnisvollen Orte. Aber die darf nicht jeder kennen - psst!



Alle Geschichten ansehen

2019 – 2020: Projekt „Machbarkeitsstudie Qualitätssicherung u. -verbesserung im Radverkehr im LK Rotenburg“

Im Auftrag des Landkreises und der 13 Kommunen wurde das **radtouristische Angebot erfasst und bewertet**, ein **digitales Schilderkataster** aufgebaut u. **Handlungsempfehlungen** erarbeitet. Projekt gefördert von allen LEADER bzw. ILE-Region im Kreisgebiet.

1. Zielsetzung


Der LK Rotenburg (Wümme) hat eine ideale naturräumliche Gliederung für den Radverkehr.

Bereits 2004 wurde eine landkreisweite Radwegweisung installiert, dazu wurden nach und nach viele verschiedene Themenrouten umgesetzt. Das Projekt sollte:

- ...Wegweiserdaten in ein zukunftsfähiges Schilderkataster überführen
- ...die IST-Situation des Radverkehrs bewerten und Stärken und Schwächen ableiten
- ...das beschilderte Netz prüfen und Schwachstellen identifizieren
- ...die touristische Infrastruktur bewerten
- ...die bestehenden Themenrouten untersuchen und bewerten
- ...Handlungsempfehlungen aus der Untersuchung zur Optimierung des Radverkehrs ableiten

Lebens Raum Zukunft
Planungsbüro für Bürgerberatung, Tourismus und Konzepte

Radwegweisung in der SG Zeven: Ausgangssituation mit Standorten



Ausgangssituation:
Netzlänge: ca. 280 km
Netzdichte: ca. 1,1 km/km²
Anzahl Wegweiserstandorte: 174 (tatsächlich 300 Standorte im Gelände)

A man in a dark sweater is pointing at the map on the screen.

Schilderkataster für Radwegweisungen im LK ROW



mit über 2.400 Wegweiser-
Standorten für den gesamten
Landkreis Rotenburg (Wümme)

Projekt „Machbarkeitsstudie Qualitätssicherung u. -verbesserung im Radverkehr im Landkreis Rotenburg“

- Mögliche Projektfortsetzung ab 2023 mit **deutlicher Qualitätsverbesserung: Optimierung der Wegweisung mit deutlicher Reduzierung des Gesamt-Radnetzes, Optimierung der Themenrouten u. Infrastruktur, Aufbau eines gemeinsamen Pflege- und Unterhaltungsmanagement für alle Kommunen**
- Aktuell Vorstellung der Ergebnisse in den Kommunen



MACHBARKEITSSTUDIE QUALITÄTSSICHERUNG UND -VERBESSERUNG IM RADVERKEHR IN DEN ILE- UND LEADER-REGIONEN IM LANDKREIS ROTENBURG (WÜMME)

Machbarkeitsstudie Qualitätssicherung und -verbesserung
im Radverkehr in den ILE- und LEADER-Regionen im
Landkreis Rotenburg (Wümme)



Auftraggeber:



Landkreis
Rotenburg
(Wümme)

Hopfengarten 2
27356 Rotenburg (Wümme)

URLAUB & FREIZEIT IM LANDKREIS ROTENBURG (WÜMME)

2010-2020: Tourismusstudien für den Landkreis ROW



MACHBARKEITSTUDIE QUALITÄTSSICHERUNG UND -VERBESSERUNG IM RADVERKEHR IN DEN ILE- UND LEADER-REGIONEN IM LANDKREIS ROTENBURG (WÜMME)

Wirtschaftliche Effekte des Tourismus im Landkreis Rotenburg (Wümme)

Thilo Ramms

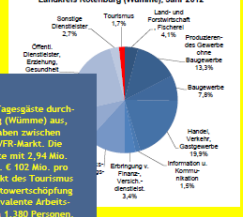
WANDERN IM LANDKREIS ROTENBURG (WÜMME)

Endbericht zur Machbarkeitsstudie im Auftrag des Touristikverbands Rotenburg zwischen Heide und Nordsee e.V.



BTE
Tourismusmanagement, Regionalentwicklung
www.bte-tourismus.de
Hannover, 05. November 2010

Wertschöpfung nach Wirtschaftszweigen Landkreis Rotenburg (Wümme), Jahr 2012



Erhebungen geben Tagesgäste durch den Landkreis Rotenburg (Wümme) aus, was einen erheblichen Ausgabebestand von ca. € 102 Mio. pro Jahr für den lokalen Markt darstellt. Der relative Wertschöpfungsbeitrag des Tourismus (1,7 %) im Vergleich zum durchschnittlichen Anteil des Tourismus (1,7 %) im unterdurchschnittlichen Landkreis Rotenburg (Wümme) durch öffentliche Einrichtungen, empfehlen sich Projekte und Maßnahmen, die den Aufenthalt mit sich bringenden Ausgaben der Gäste verbunden mit positiven Auswirkungen, hohe regionale Nutzen generiert und eine Amortisation gewährleistet werden.

Tostedt im November 2012



Regionales Tourismuskonzept für den Landkreis Rotenburg (Wümme)

Machbarkeitsstudie Qualitätssicherung und -verbesserung im Radverkehr in den ILE- und LEADER-Regionen im Landkreis Rotenburg (Wümme)



Tourismusmanagement
Go...
Fon (02...)
Fax (02...)
info@...

Tourismusmanagement
Go...
Fon (0...)
Fax (0...)
www.ift...

Auftraggeber:



Hopfgarten 2
27356 Rotenburg (Wümme)



1996 bis heute: Kooperationen – Vernetzt sind wir stark!

Starkes Vernetzen - Vertretung des Landkreises überregional und bundesweit,, u.a.

- Tourismusversammlung der **TourismusMarketing Niedersachsen GmbH (TMN)** und im **Tourismusverband Niedersachsen**
- **IHK Tourismusausschuss** Kammerbezirk Stade
- **Metropolregion Hamburg**, u.a. Facharbeitsgruppe Tourismus
- Region NEW „Nordsee-Elbe-Weser“
- **Zukunftsregion „Moorregion“** der Landkreise ROW, CUX, STD und OHZ
- **Ausschuss Kreiswettbewerb** „Unser Dorf hat Zukunft“
- Leader- u. ILE-Regionen im LK ROW
- und viele weitere Netzwerke und Arbeitsgruppen ...



Tourismusentwicklung im Landkreis Rotenburg (W.)

	Ankünfte	%	Übernachtungen	%	Ø Aufenthalt
1996	162.495	+ 7,5	384.897	+ 7,9	2,4 Tage
2000	181.455	+ 1,0	397.018	+ 2,1	2,2 Tage
2005	172.456	+ 1,7	383.234	+ 2,7	2,2 Tage
2007	189.418	+ 6,8	415.753	+ 5,8	2,2 Tage
2010	205.499	+ 2,2	473.071	+ 4,1	2,3 Tage
2011	207.882	+ 1,1	471.342	- 0,4	2,3 Tage
2012	211.009	+ 2,0	477.858	+ 2,0	2,3 Tage
2013	205.268	- 2,7	457.766	- 4,2	2,2 Tage
2014	201.882	- 1,6	462.019	+ 0,9	2,3 Tage
2015	212.919	+ 5,5	583.178	+ 26,2	2,7 Tage
2016	208.664	-2,0	548.164	-6,0	2,6 Tage
2017	209.584	+ 0,5	540.473	- 1,4	2,6 Tage
2018	212.110	+ 1,2	554.883	+ 2,7	2,6 Tage
2019	205.660	- 3,0	517.086	- 6,8	2,5 Tage
2020	105.956	- 48,5	306.934	- 40,6	2,9 Tage
2021	121.107	+ 14,3	346.884	+ 13,0	2,9 Tage

Vom statistischen Landesamt erfasste Beherbergungsbetriebe und Campingplätze mit mind. 10 Betten bzw. 10 Stellplätzen:

(Quelle: LSN 2022)

URLAUB & FREIZEIT

IM LANDKREIS ROTENBURG (WÜMME)



ICH BIN MAL WEG

Zeit für sich selbst haben.



Das NORPFADE-Projekt ...

Unsere Ziele und Visionen in 2010 ...

- unsere intakte Landschaft, Natur und Kultur in Szene setzen
- unseren Urlaubern, Gästen, Nachbarn und Bewohnern etwas „Gutes“ und mal was „Anderes“ bieten und damit Angebote für Wanderinteressierte im Norden schaffen


Wir wollten nicht: typisch norddeutsche „Wanderwege“ **auf** Radwegen!

Dafür wollten wir aber:

- **die Flachland-Wanderregion** im Norden werden (die Erste, die Beste, die Originellste)
- Schaffung Alleinstellung gegenüber touristischen Nachbarn
- Entwicklung **regionales Landkreis-Produkt** mit der Botschaft:
NORDPFADE, flach – weit - einzigartig
„Genusswandern auf norddeutsche Art!“

URLAUB & FREIZEIT

IM LANDKREIS ROTENBURG (WÜMME)



NORDPFADE – flach, weit, einzigartig

- **24 NORDPFADE** sind nach **Kernkriterien "Qualitätswege Wanderbares Deutschland"** ausgewählt und konzipiert
 - **attraktive Rundwanderrouen zwischen 8 und 32 Kilometer Länge** als Halbtages-/Tages- & Mehrtagestouren, insgesamt **358 Kilometer NORDPFADE**
 - Wandern auf **naturnahen und abwechslungsreichen Wegen** durch Wälder, Moore, Heideflächen und entlang an Flüssen
 - **Leichte Wanderungen** im flachen Gelände und **TOP** markiert
- 5 NORDPFADE tragen das Prädikat „**Qualitätsweg TRAUMTOUR**“:
 - NORDPFAD Ostetal
 - NORDPFAD Hölzerbruch-Malse
 - NORDPFAD Kuhbach-Oste
 - NORDPFAD Kempowskis Idylle
 - NORDPFAD Dör't Moor



NORDPFADE, flach-weit-einzigartig

Zertifizierung „Qualitätsgastgeber Wanderbares Deutschland“ seit 2016

- Wir hatten max. **36 Qualitätsgastgeber** im Landkreis zertifiziert werden.
 - Mit dem bundeseinheitlichen Prädikat werden besonders wanderfreundliche Gastgeber ausgezeichnet, die diverse Kern- und Wahlkriterien erfüllen müssen.
 - Zertifizierung erfolgte durch TouROW-Mitarbeiter.
 - 1. Welle 2016: Start mit 23 Betrieben
 - 2. Welle 2017: weitere 6 Betriebe
 - 3. Welle 2018/2019: Re- und Neuzertifizierung
 - **Aktuell 4. Welle 2022:** Re- und Neuzertifizierung





Erfolgsfaktoren der NORDPFADE ...

Vielfältige Landschaft, viele Natur- & Kulturerlebnisse



Naturnaher Untergrund ist TOP... mindestens 30 % der Gesamtstrecke

URLAUB & FREIZEIT

IM LANDKREIS ROTENBURG (WÜMME)

NORDPFADE



IM LANDKREIS
ROTENBURG (WÜMME)



Landschaftlicher Wechsel – Flüsse u. Bäche

URLAUB & FREIZEIT

IM LANDKREIS ROTENBURG (WÜMME)

NORDPFADE



IM LANDKREIS
ROTENBURG (WÜMME)



Landschaftswechsel – gefällige Orte

URLAUB & FREIZEIT

IM LANDKREIS ROTENBURG (WÜMME)

NORDPFADE



IM LANDKREIS
ROTENBURG (WÜMME)



Besondere Ausblicke: „180°“ und Weitblicke

URLAUB & FREIZEIT

IM LANDKREIS ROTENBURG (WÜMME)

NORDPFADE



IM LANDKREIS
ROTENBURG (WÜMME)



Besondere Ausblicke: „180°“ und Weitblicke

URLAUB & FREIZEIT

IM LANDKREIS ROTENBURG (WÜMME)

NORDPFADE



IM LANDKREIS
ROTENBURG (WÜMME)



Natur- und Kulturattraktionen

URLAUB & FREIZEIT

IM LANDKREIS ROTENBURG (WÜMME)



Eindeutige Lenkung der Wanderer
„Unverlaufbare Markierung auf Sicht“

URLAUB & FREIZEIT IM LANDKREIS ROTENBURG (WÜMME)



Wegweisung, Markierung und klar erkennbare Startpunkte

- * Oberstes Ziel: unverlaubbare Wegführung auf Sicht
- * einheitlichen Beschilderungs- und Markierungssystem
- * NORDPFADE-Wanderwege werden ohne Orientierungshilfe gewandert – also „offline“

URLAUB & FREIZEIT IM LANDKREIS ROTENBURG (WÜMME)

NORDPFADE-Tourenbegleiter

96 seitigen Wanderführer mit allen 24 NORDPFADEN

Auf den Punkt gebracht

Wegebeschaffenheit:

- naturnahe Wege
- feste Wege
- Asphalt

Länge / Gehzeit:
14,1 km / ca. 4 3/4 Std.

Startpunkte / Navigationsziele:

- S1 27432 Elm: Windmühle Henriette, Elmer Landstr. 66 **P**, 700 m vom NORDPFAD entfernt
- S2 27449 Kutenholz-Mulsum: Moorschutzhütte, Hohenmoor 1 **P**

ÖPNV-Anreise:
Buslinie 2028: verkehrt Mo.-Fr. zwischen Elm und Bremervörde, in Stade besteht Anschluss an den Metronom nach Hamburg und Cuxhaven
Buslinie 3813: verkehrt Mo.-Fr. zwischen Elm und Bremervörde, in Bremervörde besteht Anschluss an EVB nach Bremerhaven und Buxtehude
NORDPFAD-Haltestelle: Elm Post (nahe Windmühle Henriette)
Nähere Infos: www.fahrplaner.vnn.de



URLAUB & FREIZEIT
IM LANDKREIS ROTENBURG (WÜMME)

NORDPFADE

IM LANDKREIS
ROTENBURG (WÜMME)

Tourenbegleiter



Die schönsten 24 Wandertouren
zwischen Hamburg und Bremen.

URLAUB & FREIZEIT
IM LANDKREIS ROTENBURG (WÜMME)

NORDPFADE

Wanderpass



Fünf Auflagen seit 2014 mit insgesamt über 155.000 NP-Broschüren, alle kostenfrei weitergegeben!!!

Realisierung von ORTSWEGEN, den kleinen NP-Geschwistern

Seit der Markteinführung der NORDPFADE gibt es in der Bevölkerung großes Interesse weitere NORDPFADE umzusetzen!

Die Verantwortlichen sind sich jedoch sicher, dass es keine weiteren NP geben kann.

Als Alternative wurde die Möglichkeit von **ORTSWEGEN** entwickelt. Umgesetzt sind bislang:

- ORTSWEG „Rund um Mulmshorn“ (bereits 2018)
- ORTSWEG „Rund um Oerel“ (2019)
- ORTSWEG „Rund um Flötenkiel“ (2019)
- ORTSWEG „Rund um Rhadereistedt“ (2019)
- ORTSWEG „Rund um Buchholz“ bei Visselhövede (2021)

Keine weiteren NORDPFADE geplant.
Ausweitung des Wanderangebotes auf die sog.
ORTSWEGE: kürzer, nicht ganz so hochwertig, nur
markiert – nicht ausgeschildert



URLAUB & FREIZEIT IM LANDKREIS ROTENBURG (WÜMME)

Alle 24 NORDPFADE gewandert:

Unsere NORDPFADE-Kenner



Ines Stein

Meine erste Tour im Jahr 2014 war der NORDPFAD Wümme und Vareler Heide. Bis heute ist er einer meiner Lieblings-NORDPFADE. Voller Begeisterung, dass es im Norden so ein tolles Wanderprojekt gibt, entstand die Idee, begeisterten Menschen diese Wanderwege näher zu bringen. Wandern vor der Haustür, flach-weit-einzigartig!



Heike und Klaus Grade

URLAUB & FREIZEIT
IM LANDKREIS ROTENBURG (WÜMME)

NORDPFADE

NORDPFADE



flach – weit – einzigartig

URKUNDE

24 NORDPFADE = 358 km!



Frank & Evelyn Westermann

Ihr habt alle 24 NORDPFADE zu Fuß absolviert und seid damit jeweils 358 flach-weite Kilometer durch unsere einzigartige norddeutsche Wanderregion Landkreis Rotenburg (Wümme) gewandert. Das ehrt Euch und macht Euch zu einem ausgezeichneten „NORDPFADE-Kenner“.

05. Mai 2022
Rotenburg (Wümme)


Geschäftsführer Udo Fischer

NORDPFADE Koordinierungsstelle - Touristikerband Landkreis Rotenburg (Wümme) e.V.
Harburger Straße 59 • 27356 Rotenburg (Wümme) • www.nordpfade.de

Hall of NORDPFADE

NORDPFADE



IM LANDKREIS ROTENBURG (WÜMME)



Nadine Steil

19.08.2021: Siegerehrung **NORDPFAD Dör't Moor** ist „Deutschlands schönster Wanderweg 2021“, Kategorie „Tagestouren“ – ein



Der ganze Landkreis Rotenburg (Wümme) identifiziert sich mit und als „NORDPFADE Wanderregion“

URLAUB & FREIZEIT

IM LANDKREIS ROTENBURG (WÜMME)



Nachhaltig großes Medieninteresse an der gesamten NORDPFADE Wanderregion mit zahlreichen, kostenlosen Berichterstattungen

URLAUB & FREIZEIT

IM LANDKREIS ROTENBURG (WÜMME)



Großraum- und
Schwertransporte
frei

Girteka


URLAUB & FREIZEIT

IM LANDKREIS ROTENBURG (WÜMME)



Prominenz geht mit dem TouROW auf den
NORDPFADEN wandern!

URLAUB & FREIZEIT IM LANDKREIS ROTENBURG (WÜMME)



<https://www.youtube.com/watch?v=OAp3tUpB4hk>



Suchen



📍 ROTENBURG (WÜMME)

Nordpfad Dör't Moor – "Deutschlands Schönster Wanderweg 2021", Kategorie Tagestouren

2.698 Aufrufe • 19.08.2021



24



MAG ICH NICHT



TEILEN



SPEICHERN



URLAUB & FREIZEIT

IM LANDKREIS ROTENBURG (WÜMME)

Bei Fragen und Ideen bitte melden bei

Touristikverband Landkreis Rotenburg (Wümme) e.V.
Harburger Str. 59
27356 Rotenburg (Wümme)
Geschäftsführer Udo Fischer, E-Mail: fischer@tourow.de



Vielen DANK für´s zuhören und Ihre Unterstützung!