












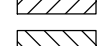

Karte zur Verordnung des Landkreises Rotenburg (Wümme)
über das Naturschutzgebiet

**"Wümmeniederung mit Rodau,
Wiedau und Trochelbach"**

Landkreis Rotenburg (Wümme)
Rotenburg (Wümme), den xx.xx.2020

Luttmann
Landrat

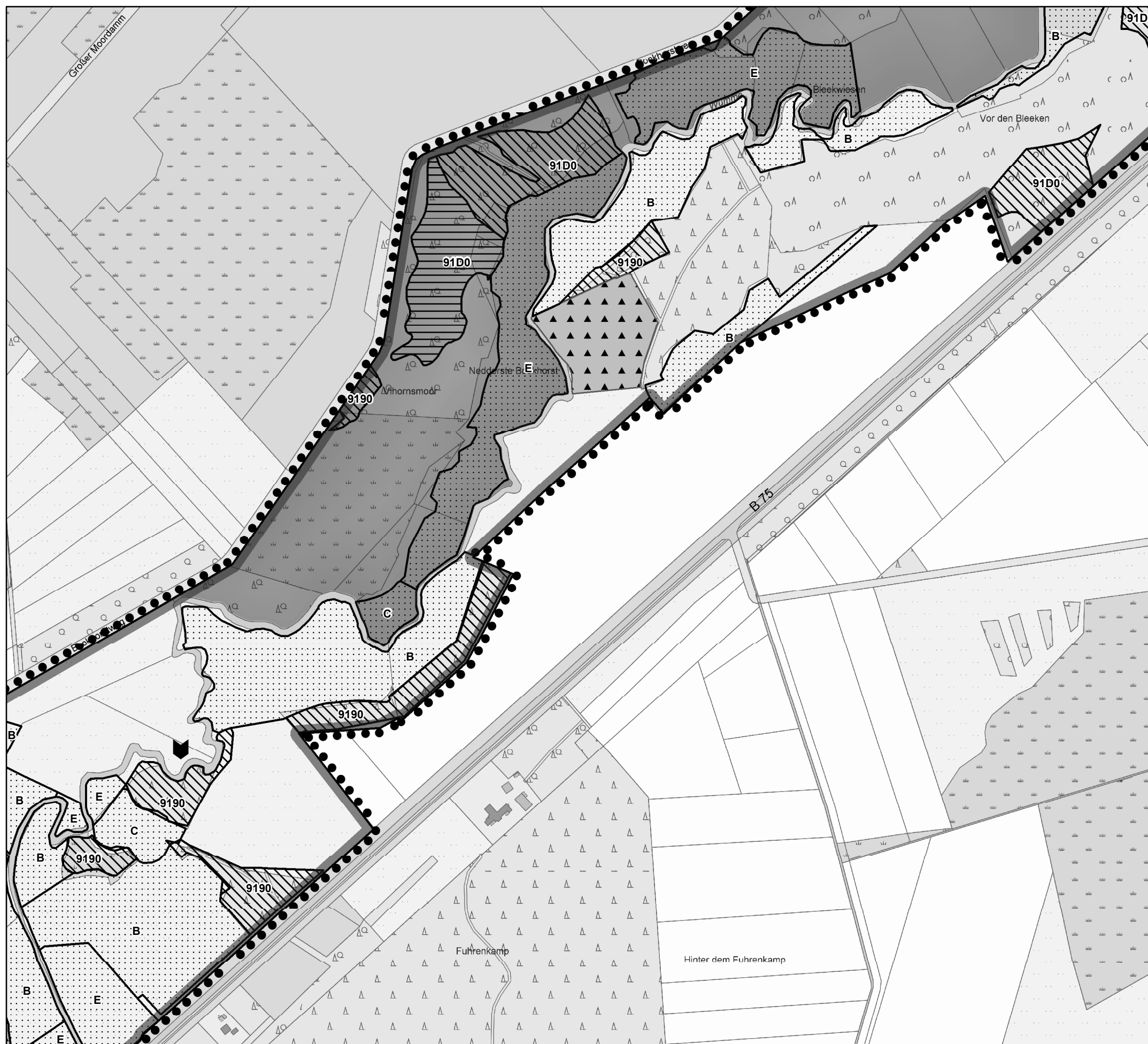
Legende

-  Grenze des Naturschutzgebietes
-  Abstand zu WEA 1.200 m (§ 3 Abs. 1 Nr. 13)
-  Fläche (§ 4 (2) Nr. 19)
-  Badestelle (§ 4 (2) Nr. 21)
-  zusätzliche Jagdeinschränkung (§ 4 (5) Nr. 2)
-  Acker (§ 4 (6) Nr. 1)
-  Pufferstreifen (§ 4 (6) Nr. 1e)
-  Grünland (§ 4 (6) Nr. 3 bis Nr. 6)
-  Wald (§ 4 (7) Nr. 3)
-  Wald (§ 4 (7) Nr. 4)
-  Wald (§ 4 (7) Nr. 5)

Maßstab 1:5.000



Kartengrundlage:
LGLN
Landesamt für Geoinformation
und Landesvermessung Niedersachsen














Karte zur Verordnung des Landkreises Rotenburg (Wümme)
über das Naturschutzgebiet

"Wümmeniederung mit Rodau, Wiedau und Trochelbach"

Landkreis Rotenburg (Wümme)
Rotenburg (Wümme), den xx.xx.2020

Luttmann
Landrat

Legende

-  Grenze des Naturschutzgebietes
-  Abstand zu WEA 1.200 m (§ 3 Abs. 1 Nr. 13)
-  Fläche (§ 4 (2) Nr. 19)
-  Badestelle (§ 4 (2) Nr. 21)
-  zusätzliche Jagdeinschränkung (§ 4 (5) Nr. 2)
-  Acker (§ 4 (6) Nr. 1)
-  Pufferstreifen (§ 4 (6) Nr. 1e)
-  Grünland (§ 4 (6) Nr. 3 bis Nr. 6)
-  Wald (§ 4 (7) Nr. 3)
-  Wald (§ 4 (7) Nr. 4)
-  Wald (§ 4 (7) Nr. 5)

Maßstab 1:5.000



Kartengrundlage:
LGLN
Landesamt für Geoinformation
und Landesvermessung Niedersachsen














Karte zur Verordnung des Landkreises Rotenburg (Wümme)
über das Naturschutzgebiet

"Wümmeniederung mit Rodau, Wiedau und Trochelbach"

Landkreis Rotenburg (Wümme)
Rotenburg (Wümme), den xx.xx.2020

Luttmann
Landrat

Legende

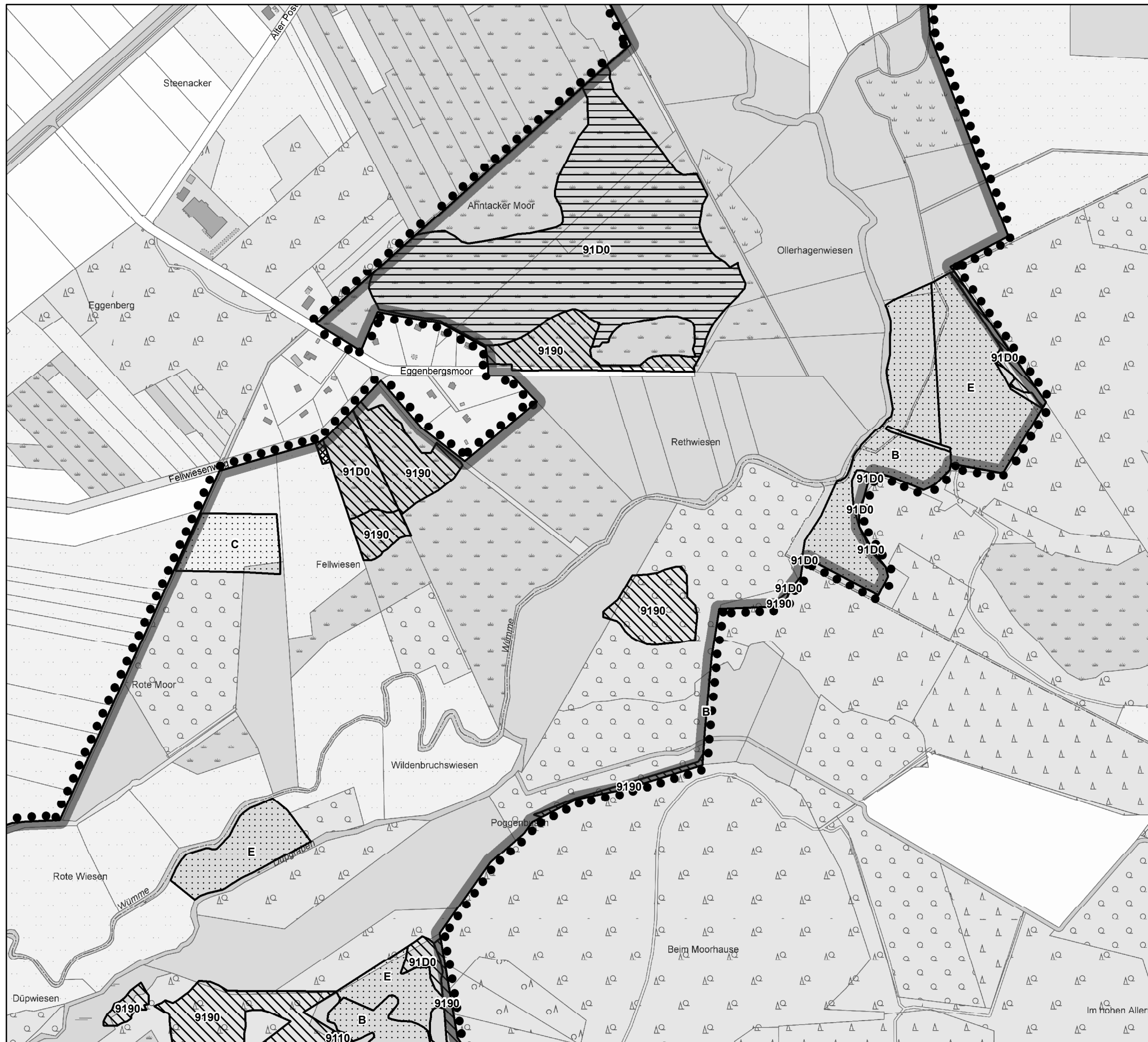
-  Grenze des Naturschutzgebietes
-  Abstand zu WEA 1.200 m (§ 3 Abs. 1 Nr. 13)
-  Fläche (§ 4 (2) Nr. 19)
-  Badestelle (§ 4 (2) Nr. 21)
-  zusätzliche Jagdeinschränkung (§ 4 (5) Nr. 2)
-  Acker (§ 4 (6) Nr. 1)
-  Pufferstreifen (§ 4 (6) Nr. 1e)
-  Grünland (§ 4 (6) Nr. 3 bis Nr. 6)
-  Wald (§ 4 (7) Nr. 3)
-  Wald (§ 4 (7) Nr. 4)
-  Wald (§ 4 (7) Nr. 5)

Maßstab 1:5.000



Kartengrundlage:
















Karte zur Verordnung des Landkreises Rotenburg (Wümme)
über das Naturschutzgebiet

"Wümmeniederung mit Rodau, Wiedau und Trochelbach"

Landkreis Rotenburg (Wümme)
Rotenburg (Wümme), den xx.xx.2020

Luttmann
Landrat

Legende

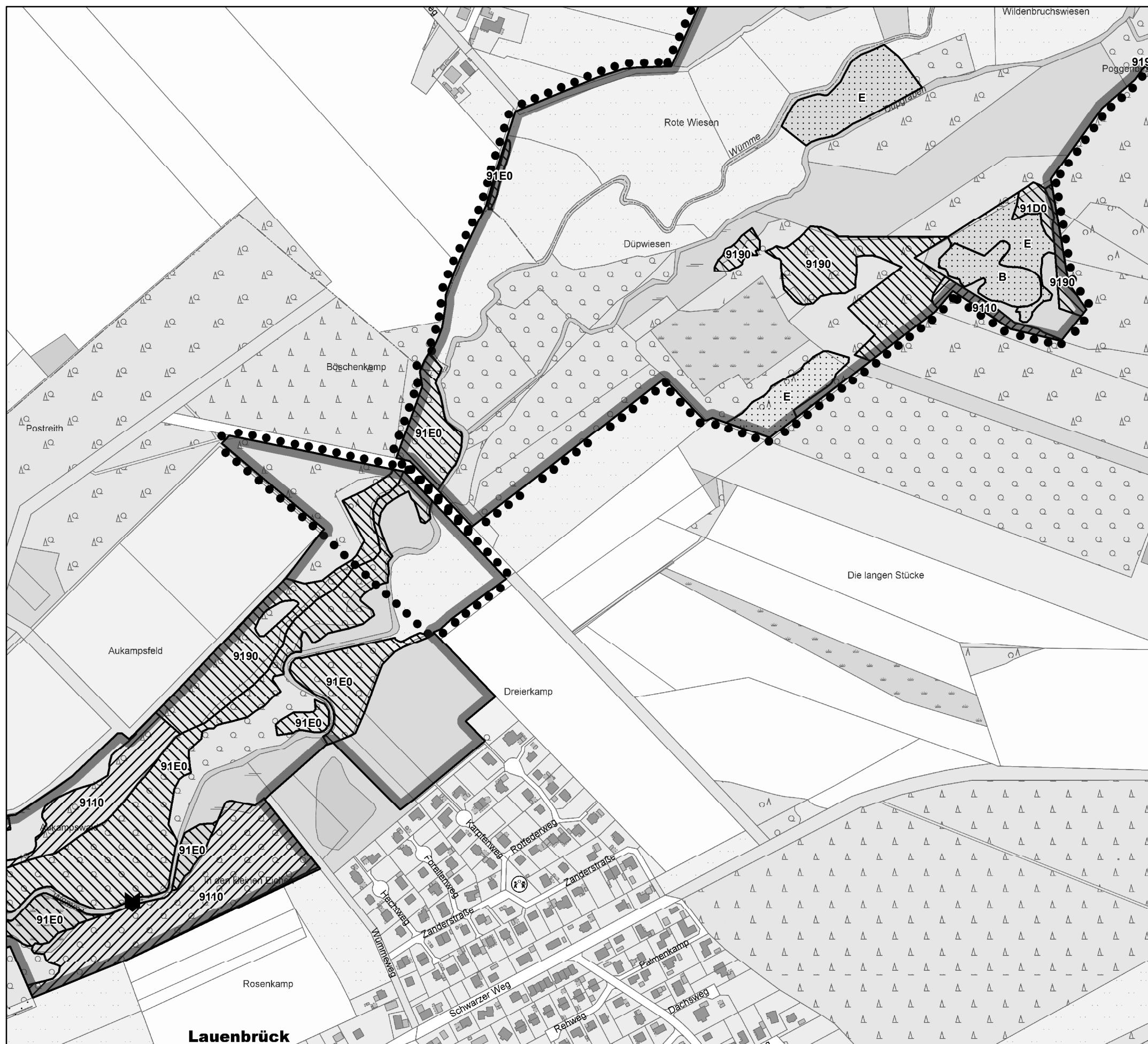
-  Grenze des Naturschutzgebietes
-  Abstand zu WEA 1.200 m (§ 3 Abs. 1 Nr. 13)
-  Fläche (§ 4 (2) Nr. 19)
-  Badestelle (§ 4 (2) Nr. 21)
-  zusätzliche Jagdeinschränkung (§ 4 (5) Nr. 2)
-  Acker (§ 4 (6) Nr. 1)
-  Pufferstreifen (§ 4 (6) Nr. 1e)
-  Grünland (§ 4 (6) Nr. 3 bis Nr. 6)
-  Wald (§ 4 (7) Nr. 3)
-  Wald (§ 4 (7) Nr. 4)
-  Wald (§ 4 (7) Nr. 5)

Maßstab 1:5.000



Kartengrundlage:
















Karte zur Verordnung des Landkreises Rotenburg (Wümme)
über das Naturschutzgebiet

**"Wümmeniederung mit Rodau,
Wiedau und Trochelbach"**

Landkreis Rotenburg (Wümme)
Rotenburg (Wümme), den xx.xx.2020

Luttmann
Landrat

Legende

-  Grenze des Naturschutzgebietes
-  Abstand zu WEA 1.200 m (§ 3 Abs. 1 Nr. 13)
-  Fläche (§ 4 (2) Nr. 19)
-  Badestelle (§ 4 (2) Nr. 21)
-  zusätzliche Jagdeinschränkung (§ 4 (5) Nr. 2)
-  Acker (§ 4 (6) Nr. 1)
-  Pufferstreifen (§ 4 (6) Nr. 1e)
-  Grünland (§ 4 (6) Nr. 3 bis Nr. 6)
-  Wald (§ 4 (7) Nr. 3)
-  Wald (§ 4 (7) Nr. 4)
-  Wald (§ 4 (7) Nr. 5)

Maßstab 1:5.000



Kartengrundlage:



Lauenbrück














Karte zur Verordnung des Landkreises Rotenburg (Wümme)
über das Naturschutzgebiet

"Wümmeniederung mit Rodau, Wiedau und Trochelbach"

Landkreis Rotenburg (Wümme)
Rotenburg (Wümme), den xx.xx.2020

Luttmann
Landrat

Legende

-  Grenze des Naturschutzgebietes
-  Abstand zu WEA 1.200 m (§ 3 Abs. 1 Nr. 13)
-  Fläche (§ 4 (2) Nr. 19)
-  Badestelle (§ 4 (2) Nr. 21)
-  zusätzliche Jagdeinschränkung (§ 4 (5) Nr. 2)
-  Acker (§ 4 (6) Nr. 1)
-  Pufferstreifen (§ 4 (6) Nr. 1e)
-  Grünland (§ 4 (6) Nr. 3 bis Nr. 6)
-  Wald (§ 4 (7) Nr. 3)
-  Wald (§ 4 (7) Nr. 4)
-  Wald (§ 4 (7) Nr. 5)

Maßstab 1:5.000



Kartengrundlage:
 LGLN
Landesamt für Geoinformation
und Landesvermessung Niedersachsen














Karte zur Verordnung des Landkreises Rotenburg (Wümme)
über das Naturschutzgebiet

**"Wümmeniederung mit Rodau,
Wiedau und Trochelbach"**

Landkreis Rotenburg (Wümme)
Rotenburg (Wümme), den xx.xx.2020

Luttmann
Landrat

Legende

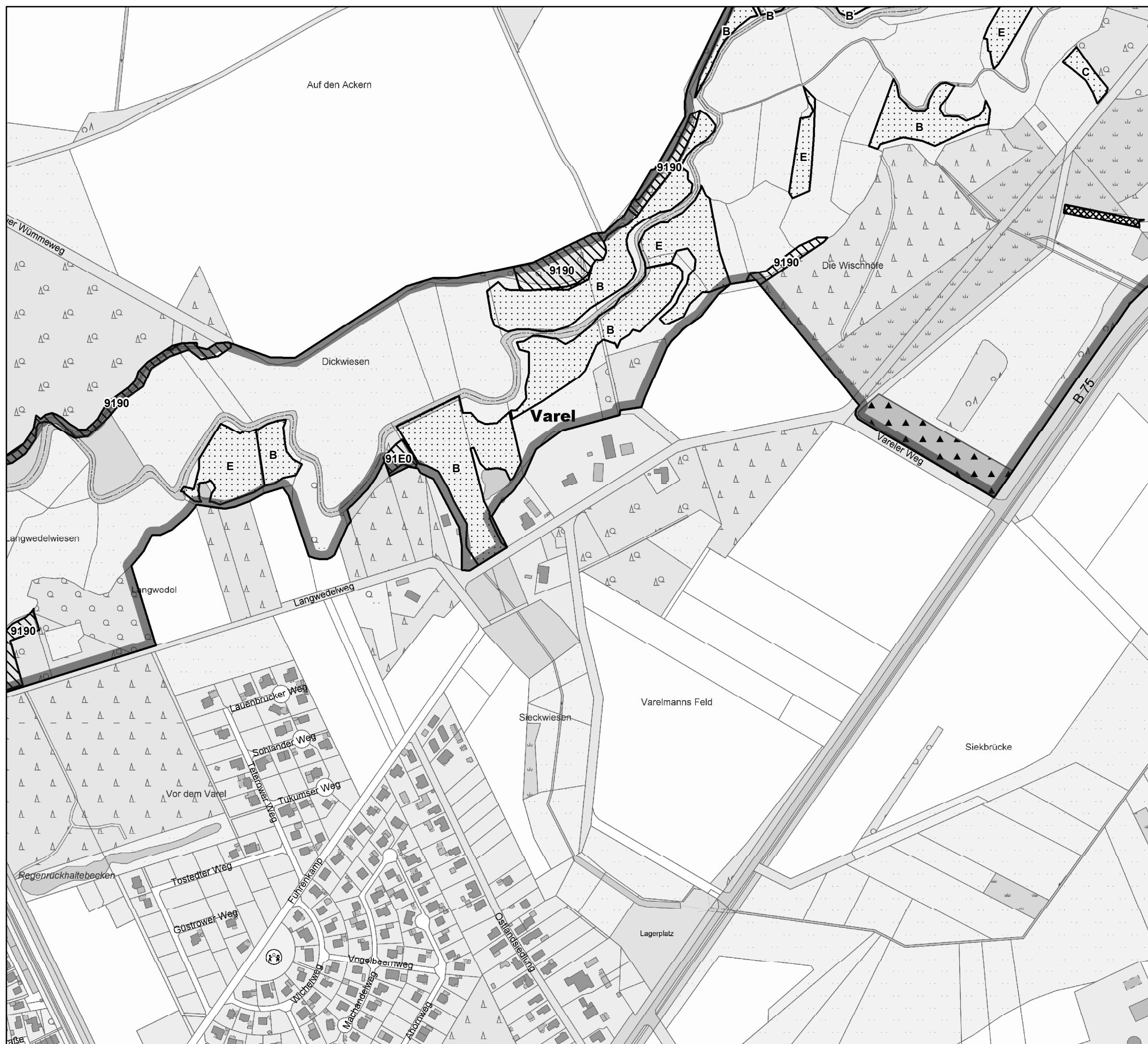
-  Grenze des Naturschutzgebietes
-  Abstand zu WEA 1.200 m (§ 3 Abs. 1 Nr. 13)
-  Fläche (§ 4 (2) Nr. 19)
-  Badestelle (§ 4 (2) Nr. 21)
-  zusätzliche Jagdeinschränkung (§ 4 (5) Nr. 2)
-  Acker (§ 4 (6) Nr. 1)
-  Pufferstreifen (§ 4 (6) Nr. 1e)
-  Grünland (§ 4 (6) Nr. 3 bis Nr. 6)
-  Wald (§ 4 (7) Nr. 3)
-  Wald (§ 4 (7) Nr. 4)
-  Wald (§ 4 (7) Nr. 5)

Maßstab 1:5.000



Kartengrundlage:














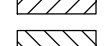

Karte zur Verordnung des Landkreises Rotenburg (Wümme)
über das Naturschutzgebiet

"Wümmeniederung mit Rodau, Wiedau und Trochelbach"

Landkreis Rotenburg (Wümme)
Rotenburg (Wümme), den xx.xx.2020

Luttmann
Landrat

Legende

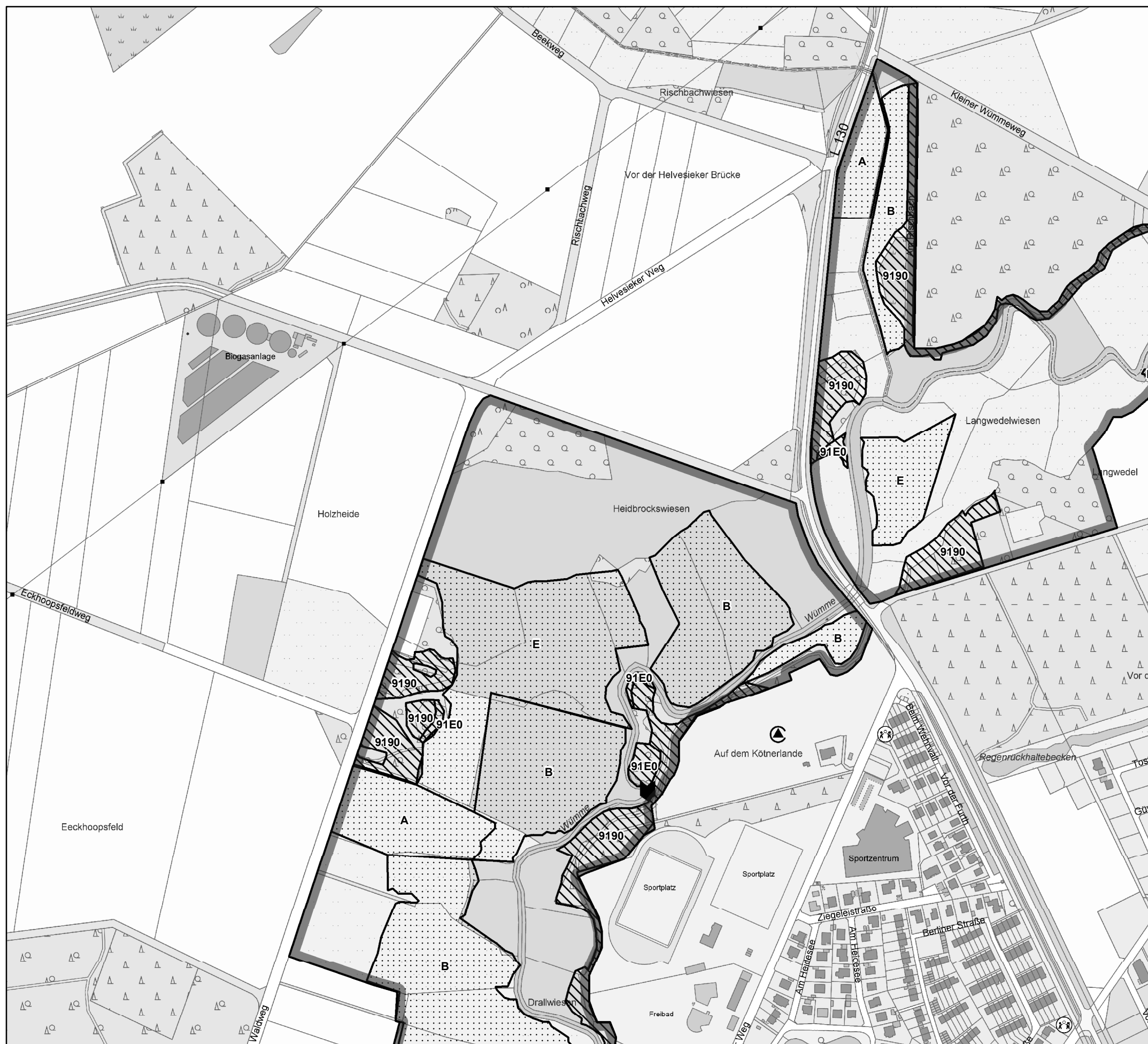
-  Grenze des Naturschutzgebietes
-  Abstand zu WEA 1.200 m (§ 3 Abs. 1 Nr. 13)
-  Fläche (§ 4 (2) Nr. 19)
-  Badestelle (§ 4 (2) Nr. 21)
-  zusätzliche Jagdeinschränkung (§ 4 (5) Nr. 2)
-  Acker (§ 4 (6) Nr. 1)
-  Pufferstreifen (§ 4 (6) Nr. 1e)
-  Grünland (§ 4 (6) Nr. 3 bis Nr. 6)
-  Wald (§ 4 (7) Nr. 3)
-  Wald (§ 4 (7) Nr. 4)
-  Wald (§ 4 (7) Nr. 5)

Maßstab 1:5.000



Kartengrundlage:





Karte zur Verordnung des Landkreises Rotenburg (Wümme)
über das Naturschutzgebiet

"Wümmeniederung mit Rodau, Wiedau und Trochelbach"

Landkreis Rotenburg (Wümme)
Rotenburg (Wümme), den xx.xx.2020

Luttmann
Landrat

Legende

- Grenze des Naturschutzgebietes
- Abstand zu WEA 1.200 m (§ 3 Abs. 1 Nr. 13)
- Fläche (§ 4 (2) Nr. 19)
- Badestelle (§ 4 (2) Nr. 21)
- zusätzliche Jagdeinschränkung (§ 4 (5) Nr. 2)
- Acker (§ 4 (6) Nr. 1)
- Pufferstreifen (§ 4 (6) Nr. 1e)
- Grünland (§ 4 (6) Nr. 3 bis Nr. 6)
- Wald (§ 4 (7) Nr. 3)
- Wald (§ 4 (7) Nr. 4)
- Wald (§ 4 (7) Nr. 5)

Maßstab 1:5.000



Kartengrundlage:
LGLN
Landesamt für Geoinformation
und Landesvermessung Niedersachsen












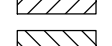

Karte zur Verordnung des Landkreises Rotenburg (Wümme)
über das Naturschutzgebiet

"Wümmeniederung mit Rodau, Wiedau und Trochelbach"

Landkreis Rotenburg (Wümme)
Rotenburg (Wümme), den xx.xx.2020

Luttmann
Landrat

Legende

-  Grenze des Naturschutzgebietes
-  Abstand zu WEA 1.200 m (§ 3 Abs. 1 Nr. 13)
-  Fläche (§ 4 (2) Nr. 19)
-  Badestelle (§ 4 (2) Nr. 21)
-  zusätzliche Jagdeinschränkung (§ 4 (5) Nr. 2)
-  Acker (§ 4 (6) Nr. 1)
-  Pufferstreifen (§ 4 (6) Nr. 1e)
-  Grünland (§ 4 (6) Nr. 3 bis Nr. 6)
-  Wald (§ 4 (7) Nr. 3)
-  Wald (§ 4 (7) Nr. 4)
-  Wald (§ 4 (7) Nr. 5)

Maßstab 1:5.000



Kartengrundlage:
















Karte zur Verordnung des Landkreises Rotenburg (Wümme)
über das Naturschutzgebiet

"Wümmeniederung mit Rodau, Wiedau und Trochelbach"

Landkreis Rotenburg (Wümme)
Rotenburg (Wümme), den xx.xx.2020

Luttmann
Landrat

Legende

-  Grenze des Naturschutzgebietes
-  Abstand zu WEA 1.200 m (§ 3 Abs. 1 Nr. 13)
-  Fläche (§ 4 (2) Nr. 19)
-  Badestelle (§ 4 (2) Nr. 21)
-  zusätzliche Jagdeinschränkung (§ 4 (5) Nr. 2)
-  Acker (§ 4 (6) Nr. 1)
-  Pufferstreifen (§ 4 (6) Nr. 1e)
-  Grünland (§ 4 (6) Nr. 3 bis Nr. 6)
-  Wald (§ 4 (7) Nr. 3)
-  Wald (§ 4 (7) Nr. 4)
-  Wald (§ 4 (7) Nr. 5)

Maßstab 1:5.000



Kartengrundlage:
















Karte zur Verordnung des Landkreises Rotenburg (Wümme)
über das Naturschutzgebiet

"Wümmeniederung mit Rodau, Wiedau und Trochelbach"

Landkreis Rotenburg (Wümme)
Rotenburg (Wümme), den xx.xx.2020

Luttmann
Landrat

Legende

-  Grenze des Naturschutzgebietes
-  Abstand zu WEA 1.200 m (§ 3 Abs. 1 Nr. 13)
-  Fläche (§ 4 (2) Nr. 19)
-  Badestelle (§ 4 (2) Nr. 21)
-  zusätzliche Jagdeinschränkung (§ 4 (5) Nr. 2)
-  Acker (§ 4 (6) Nr. 1)
-  Pufferstreifen (§ 4 (6) Nr. 1e)
-  Grünland (§ 4 (6) Nr. 3 bis Nr. 6)
-  Wald (§ 4 (7) Nr. 3)
-  Wald (§ 4 (7) Nr. 4)
-  Wald (§ 4 (7) Nr. 5)

Maßstab 1:5.000



Kartengrundlage:
LGLN
Landesamt für Geoinformation
und Landesvermessung Niedersachsen














Karte zur Verordnung des Landkreises Rotenburg (Wümme)
über das Naturschutzgebiet

**"Wümmeniederung mit Rodau,
Wiedau und Trochelbach"**

Landkreis Rotenburg (Wümme)
Rotenburg (Wümme), den xx.xx.2020

Luttmann
Landrat

Legende

-  Grenze des Naturschutzgebietes
-  Abstand zu WEA 1.200 m (§ 3 Abs. 1 Nr. 13)
-  Fläche (§ 4 (2) Nr. 19)
-  Badestelle (§ 4 (2) Nr. 21)
-  zusätzliche Jagdeinschränkung (§ 4 (5) Nr. 2)
-  Acker (§ 4 (6) Nr. 1)
-  Pufferstreifen (§ 4 (6) Nr. 1e)
-  Grünland (§ 4 (6) Nr. 3 bis Nr. 6)
-  Wald (§ 4 (7) Nr. 3)
-  Wald (§ 4 (7) Nr. 4)
-  Wald (§ 4 (7) Nr. 5)

Maßstab 1:5.000



Kartengrundlage:



Landesamt für Geoinformation
und Landesvermessung Niedersachsen














Karte zur Verordnung des Landkreises Rotenburg (Wümme)
über das Naturschutzgebiet

"Wümmeniederung mit Rodau, Wiedau und Trochelbach"

Landkreis Rotenburg (Wümme)
Rotenburg (Wümme), den xx.xx.2020

Luttmann
Landrat

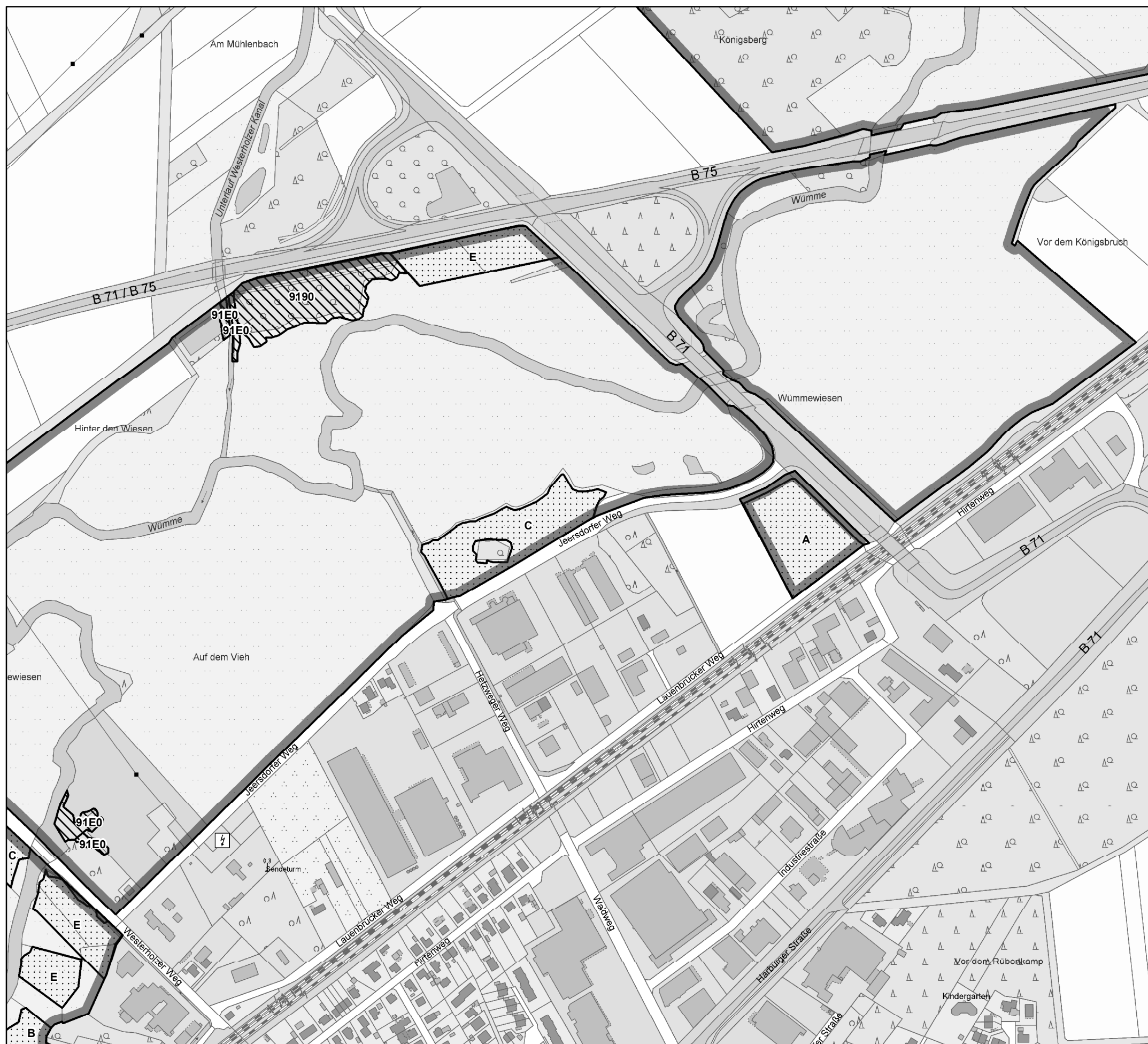
Legende

-  Grenze des Naturschutzgebietes
-  Abstand zu WEA 1.200 m (§ 3 Abs. 1 Nr. 13)
-  Fläche (§ 4 (2) Nr. 19)
-  Badestelle (§ 4 (2) Nr. 21)
-  zusätzliche Jagdeinschränkung (§ 4 (5) Nr. 2)
-  Acker (§ 4 (6) Nr. 1)
-  Pufferstreifen (§ 4 (6) Nr. 1e)
-  Grünland (§ 4 (6) Nr. 3 bis Nr. 6)
-  Wald (§ 4 (7) Nr. 3)
-  Wald (§ 4 (7) Nr. 4)
-  Wald (§ 4 (7) Nr. 5)

Maßstab 1:5.000



Kartengrundlage:
LGLN
Landesamt für Geoinformation
und Landesvermessung Niedersachsen














Karte zur Verordnung des Landkreises Rotenburg (Wümme)
über das Naturschutzgebiet

"Wümmeniederung mit Rodau, Wiedau und Trochelbach"

Landkreis Rotenburg (Wümme)
Rotenburg (Wümme), den xx.xx.2020

Luttmann
Landrat

Legende

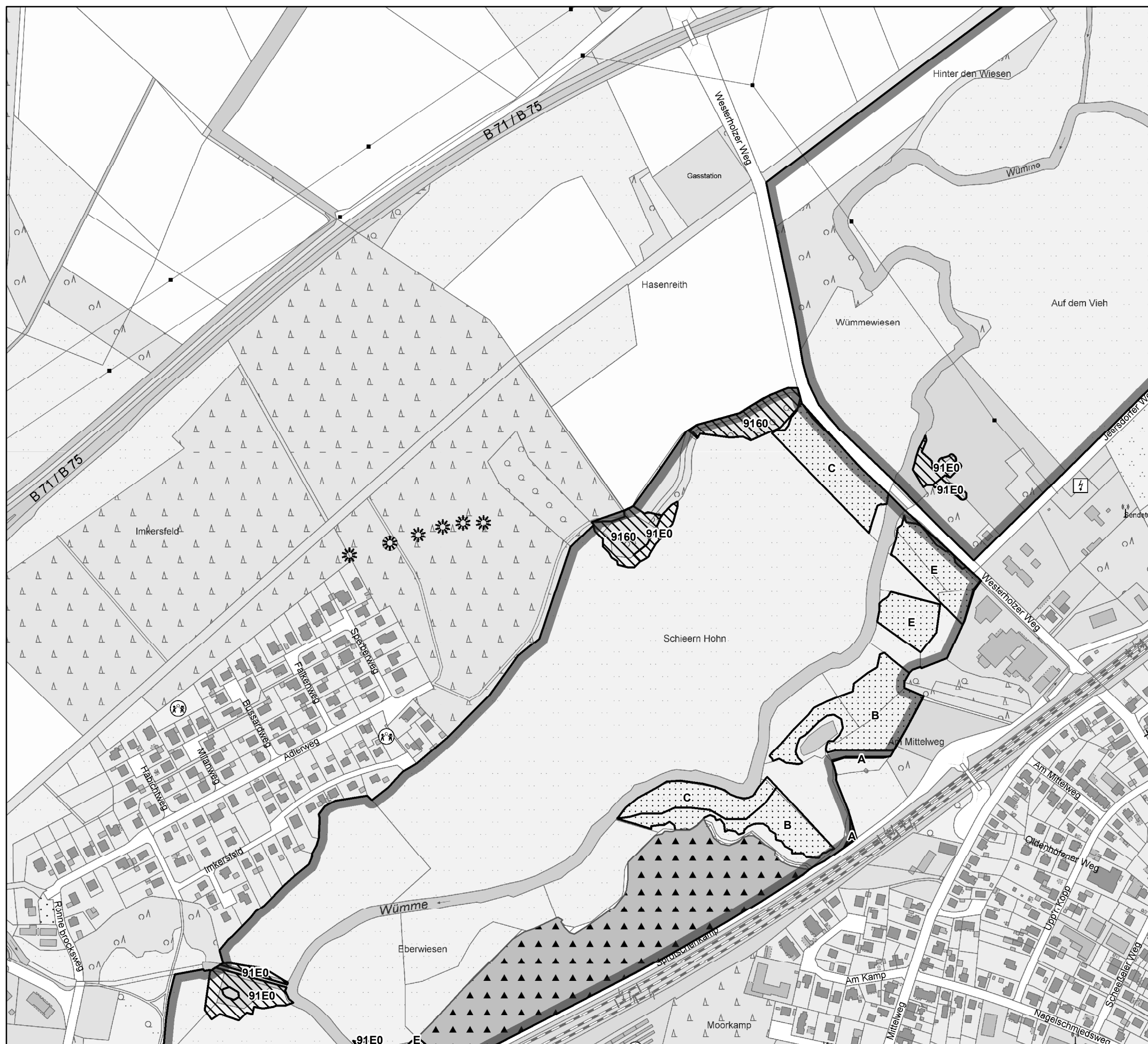
-  Grenze des Naturschutzgebietes
-  Abstand zu WEA 1.200 m (§ 3 Abs. 1 Nr. 13)
-  Fläche (§ 4 (2) Nr. 19)
-  Badestelle (§ 4 (2) Nr. 21)
-  zusätzliche Jagdeinschränkung (§ 4 (5) Nr. 2)
-  Acker (§ 4 (6) Nr. 1)
-  Pufferstreifen (§ 4 (6) Nr. 1e)
-  Grünland (§ 4 (6) Nr. 3 bis Nr. 6)
-  Wald (§ 4 (7) Nr. 3)
-  Wald (§ 4 (7) Nr. 4)
-  Wald (§ 4 (7) Nr. 5)

Maßstab 1:5.000



Kartengrundlage:
















Karte zur Verordnung des Landkreises Rotenburg (Wümme)
über das Naturschutzgebiet

"Wümmeniederung mit Rodau, Wiedau und Trochelbach"

Landkreis Rotenburg (Wümme)
Rotenburg (Wümme), den xx.xx.2020

Luttmann
Landrat

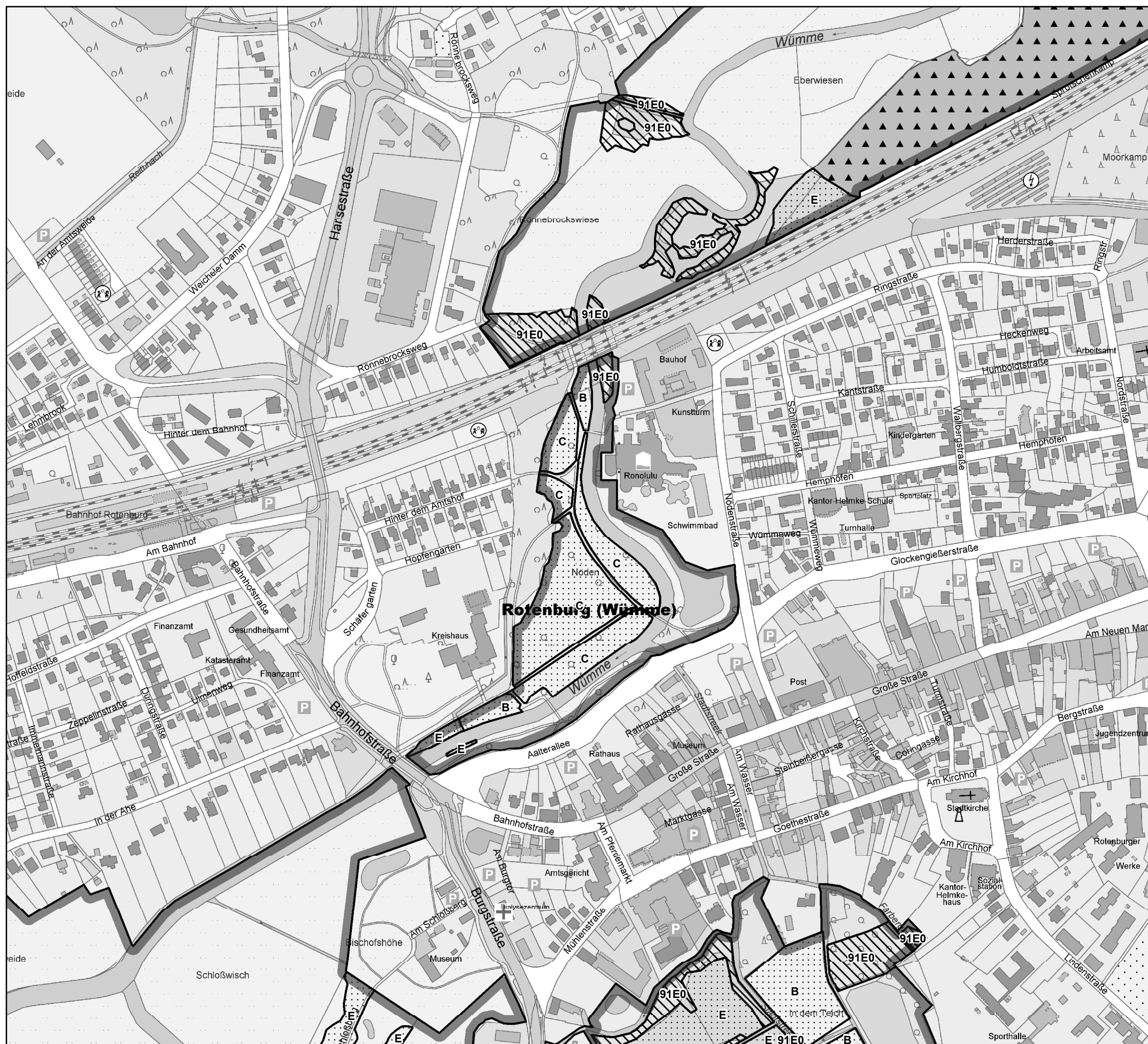
Legende

-  Grenze des Naturschutzgebietes
-  Abstand zu WEA 1.200 m (§ 3 Abs. 1 Nr. 13)
-  Fläche (§ 4 (2) Nr. 19)
-  Badestelle (§ 4 (2) Nr. 21)
-  zusätzliche Jagdeinschränkung (§ 4 (5) Nr. 2)
-  Acker (§ 4 (6) Nr. 1)
-  Pufferstreifen (§ 4 (6) Nr. 1e)
-  Grünland (§ 4 (6) Nr. 3 bis Nr. 6)
-  Wald (§ 4 (7) Nr. 3)
-  Wald (§ 4 (7) Nr. 4)
-  Wald (§ 4 (7) Nr. 5)

Maßstab 1:5.000



Kartengrundlage:
LGLN
Landesamt für Geoinformation
und Landesvermessung Niedersachsen














Karte zur Verordnung des Landkreises Rotenburg (Wümme)
über das Naturschutzgebiet

"Wümmeniederung mit Rodau, Wiedau und Trochelbach"

Landkreis Rotenburg (Wümme)
Rotenburg (Wümme), den xx.xx.2020

Luttmann
Landrat

Legende

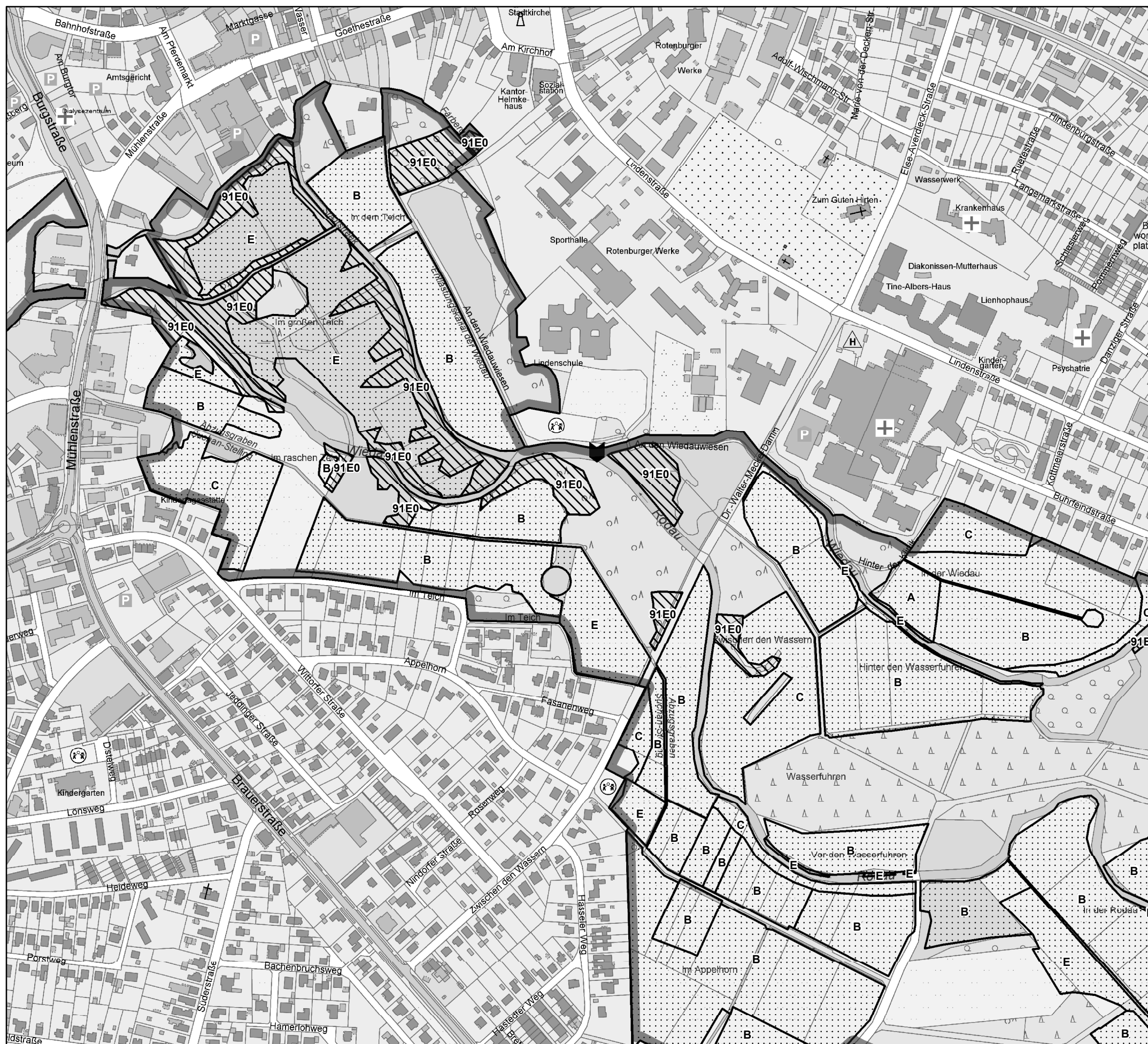
-  Grenze des Naturschutzgebietes
-  Abstand zu WEA 1.200 m (§ 3 Abs. 1 Nr. 13)
-  Fläche (§ 4 (2) Nr. 19)
-  Badestelle (§ 4 (2) Nr. 21)
-  zusätzliche Jagdeinschränkung (§ 4 (5) Nr. 2)
-  Acker (§ 4 (6) Nr. 1)
-  Pufferstreifen (§ 4 (6) Nr. 1e)
-  Grünland (§ 4 (6) Nr. 3 bis Nr. 6)
-  Wald (§ 4 (7) Nr. 3)
-  Wald (§ 4 (7) Nr. 4)
-  Wald (§ 4 (7) Nr. 5)

Maßstab 1:5.000



Kartengrundlage:
















Karte zur Verordnung des Landkreises Rotenburg (Wümme)
über das Naturschutzgebiet

"Wümmeniederung mit Rodau, Wiedau und Trochelbach"

Landkreis Rotenburg (Wümme)
Rotenburg (Wümme), den xx.xx.2020

Luttmann
Landrat

Legende

-  Grenze des Naturschutzgebietes
-  Abstand zu WEA 1.200 m (§ 3 Abs. 1 Nr. 13)
-  Fläche (§ 4 (2) Nr. 19)
-  Badestelle (§ 4 (2) Nr. 21)
-  zusätzliche Jagdeinschränkung (§ 4 (5) Nr. 2)
-  Acker (§ 4 (6) Nr. 1)
-  Pufferstreifen (§ 4 (6) Nr. 1e)
-  Grünland (§ 4 (6) Nr. 3 bis Nr. 6)
-  Wald (§ 4 (7) Nr. 3)
-  Wald (§ 4 (7) Nr. 4)
-  Wald (§ 4 (7) Nr. 5)

Maßstab 1:5.000



Kartengrundlage:












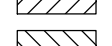



"Wümmeniederung mit Rodau, Wiedau und Trochelbach"

Landkreis Rotenburg (Wümme)
Rotenburg (Wümme), den xx.xx.2020

Luttmann
Landrat

Legende

-  Grenze des Naturschutzgebietes
-  Abstand zu WEA 1.200 m (§ 3 Abs. 1 Nr. 13)
-  Fläche (§ 4 (2) Nr. 19)
-  Badestelle (§ 4 (2) Nr. 21)
-  zusätzliche Jagdeinschränkung (§ 4 (5) Nr. 2)
-  Acker (§ 4 (6) Nr. 1)
-  Pufferstreifen (§ 4 (6) Nr. 1e)
-  Grünland (§ 4 (6) Nr. 3 bis Nr. 6)
-  Wald (§ 4 (7) Nr. 3)
-  Wald (§ 4 (7) Nr. 4)
-  Wald (§ 4 (7) Nr. 5)

Maßstab 1:5.000



Kartengrundlage:
LGLN
Landesamt für Geoinformation
und Landesvermessung Niedersachsen














Karte zur Verordnung des Landkreises Rotenburg (Wümme)
über das Naturschutzgebiet

**"Wümmeniederung mit Rodau,
Wiedau und Trochelbach"**

Landkreis Rotenburg (Wümme)
Rotenburg (Wümme), den xx.xx.2020

Luttmann
Landrat

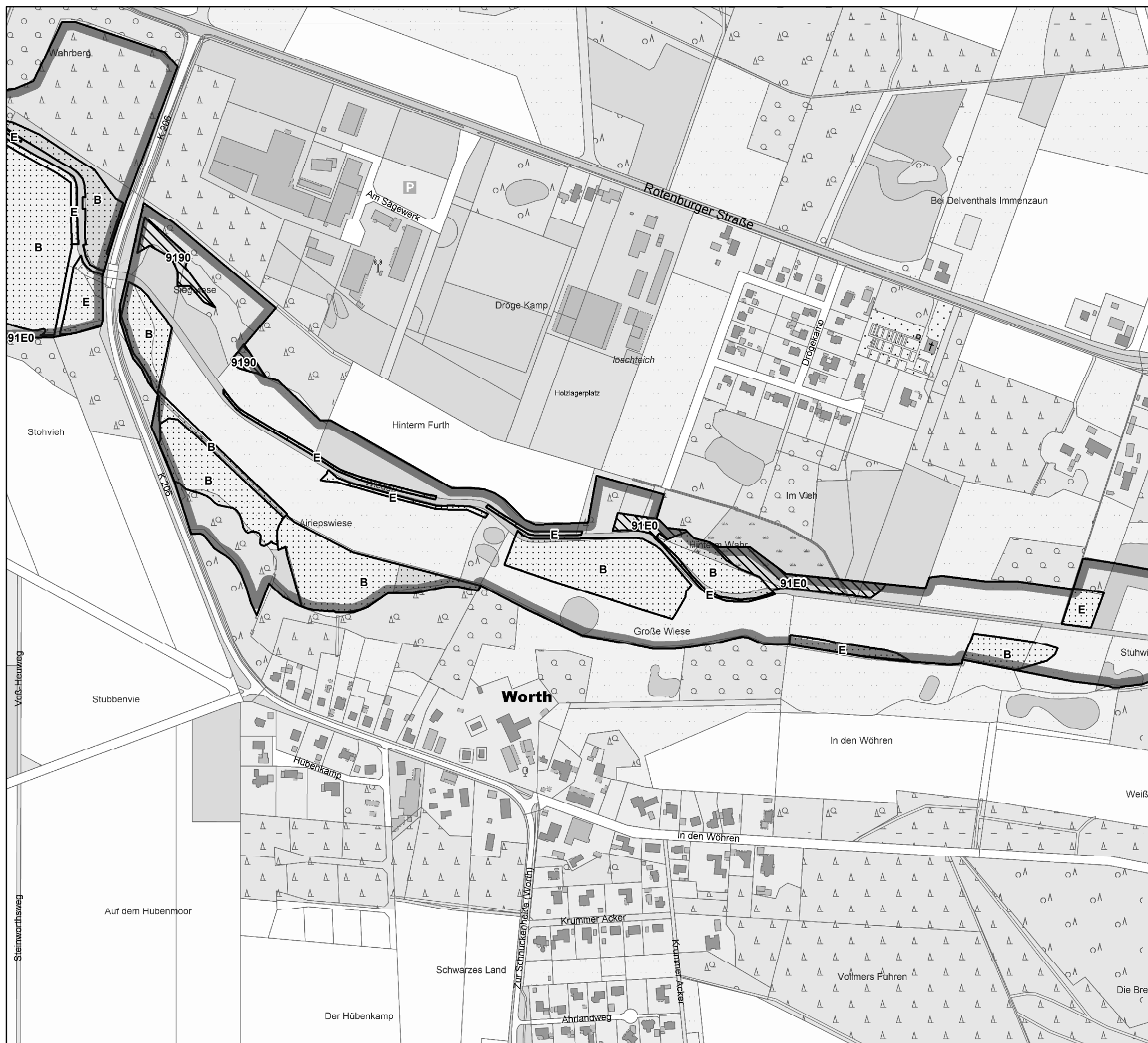
Legende

-  Grenze des Naturschutzgebietes
-  Abstand zu WEA 1.200 m (§ 3 Abs. 1 Nr. 13)
-  Fläche (§ 4 (2) Nr. 19)
-  Badestelle (§ 4 (2) Nr. 21)
-  zusätzliche Jagdeinschränkung (§ 4 (5) Nr. 2)
-  Acker (§ 4 (6) Nr. 1)
-  Pufferstreifen (§ 4 (6) Nr. 1e)
-  Grünland (§ 4 (6) Nr. 3 bis Nr. 6)
-  Wald (§ 4 (7) Nr. 3)
-  Wald (§ 4 (7) Nr. 4)
-  Wald (§ 4 (7) Nr. 5)

Maßstab 1:5.000



Kartengrundlage:
LGLN
Landesamt für Geoinformation
und Landesvermessung Niedersachsen














Karte zur Verordnung des Landkreises Rotenburg (Wümme)
über das Naturschutzgebiet

"Wümmeniederung mit Rodau, Wiedau und Trochelbach"

Landkreis Rotenburg (Wümme)
Rotenburg (Wümme), den xx.xx.2020

Luttmann
Landrat

Legende

-  Grenze des Naturschutzgebietes
-  Abstand zu WEA 1.200 m (§ 3 Abs. 1 Nr. 13)
-  Fläche (§ 4 (2) Nr. 19)
-  Badestelle (§ 4 (2) Nr. 21)
-  zusätzliche Jagdeinschränkung (§ 4 (5) Nr. 2)
-  Acker (§ 4 (6) Nr. 1)
-  Pufferstreifen (§ 4 (6) Nr. 1e)
-  Grünland (§ 4 (6) Nr. 3 bis Nr. 6)
-  Wald (§ 4 (7) Nr. 3)
-  Wald (§ 4 (7) Nr. 4)
-  Wald (§ 4 (7) Nr. 5)

Maßstab 1:5.000



Kartengrundlage:
















Karte zur Verordnung des Landkreises Rotenburg (Wümme)
über das Naturschutzgebiet

**"Wümmeniederung mit Rodau,
Wiedau und Trochelbach"**

Landkreis Rotenburg (Wümme)
Rotenburg (Wümme), den xx.xx.2020

Luttmann
Landrat

Legende

-  Grenze des Naturschutzgebietes
-  Abstand zu WEA 1.200 m (§ 3 Abs. 1 Nr. 13)
-  Fläche (§ 4 (2) Nr. 19)
-  Badestelle (§ 4 (2) Nr. 21)
-  zusätzliche Jagdeinschränkung (§ 4 (5) Nr. 2)
-  Acker (§ 4 (6) Nr. 1)
-  Pufferstreifen (§ 4 (6) Nr. 1e)
-  Grünland (§ 4 (6) Nr. 3 bis Nr. 6)
-  Wald (§ 4 (7) Nr. 3)
-  Wald (§ 4 (7) Nr. 4)
-  Wald (§ 4 (7) Nr. 5)

Maßstab 1:5.000



Kartengrundlage:
















Karte zur Verordnung des Landkreises Rotenburg (Wümme)
über das Naturschutzgebiet

"Wümmeniederung mit Rodau, Wiedau und Trochelbach"

Landkreis Rotenburg (Wümme)
Rotenburg (Wümme), den xx.xx.2020

Luttmann
Landrat

Legende

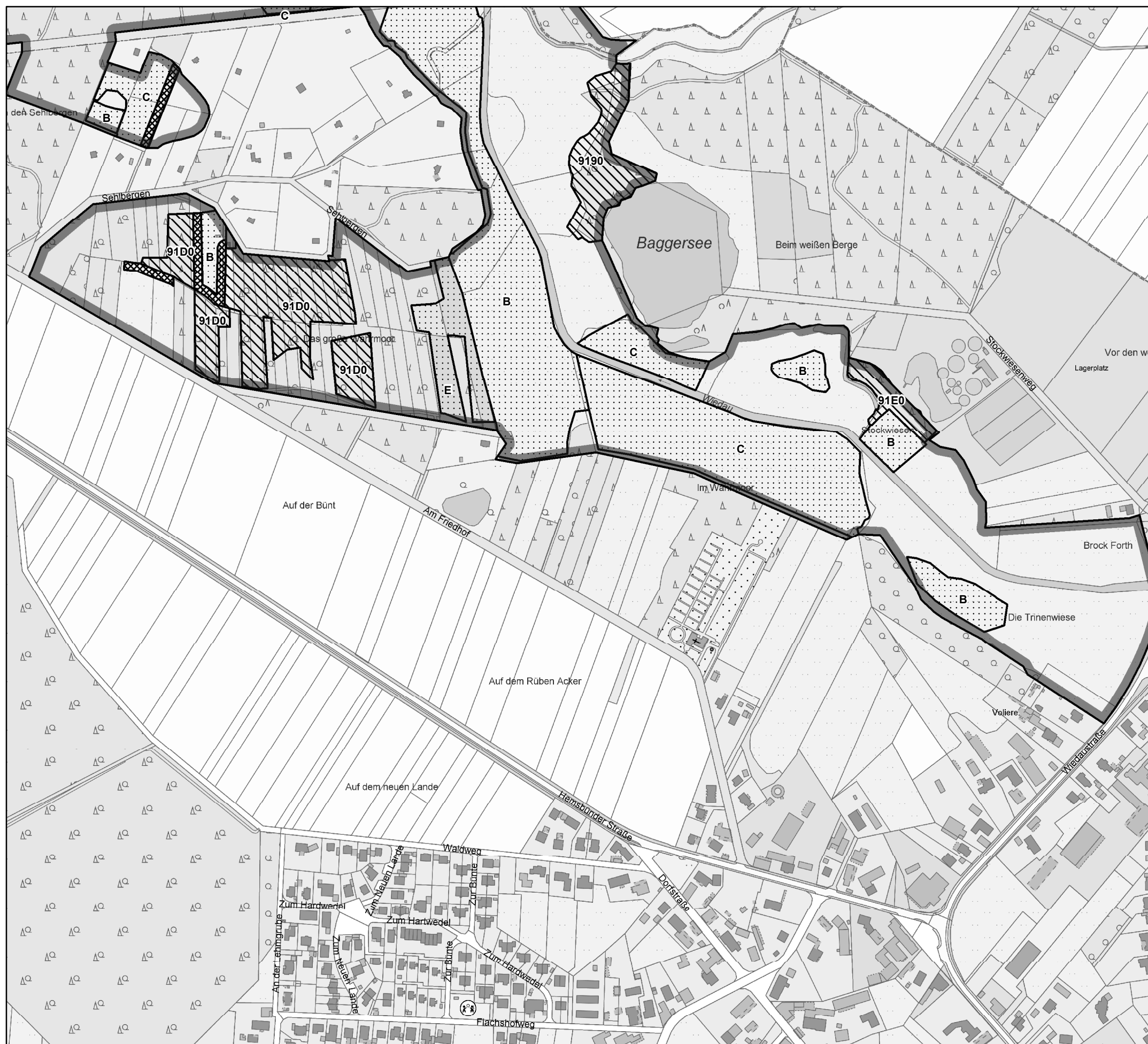
-  Grenze des Naturschutzgebietes
-  Abstand zu WEA 1.200 m (§ 3 Abs. 1 Nr. 13)
-  Fläche (§ 4 (2) Nr. 19)
-  Badestelle (§ 4 (2) Nr. 21)
-  zusätzliche Jagdeinschränkung (§ 4 (5) Nr. 2)
-  Acker (§ 4 (6) Nr. 1)
-  Pufferstreifen (§ 4 (6) Nr. 1e)
-  Grünland (§ 4 (6) Nr. 3 bis Nr. 6)
-  Wald (§ 4 (7) Nr. 3)
-  Wald (§ 4 (7) Nr. 4)
-  Wald (§ 4 (7) Nr. 5)

Maßstab 1:5.000



Kartengrundlage:
















Karte zur Verordnung des Landkreises Rotenburg (Wümme)
über das Naturschutzgebiet

"Wümmeniederung mit Rodau, Wiedau und Trochelbach"

Landkreis Rotenburg (Wümme)
Rotenburg (Wümme), den xx.xx.2020

Luttmann
Landrat

Legende

-  Grenze des Naturschutzgebietes
-  Abstand zu WEA 1.200 m (§ 3 Abs. 1 Nr. 13)
-  Fläche (§ 4 (2) Nr. 19)
-  Badestelle (§ 4 (2) Nr. 21)
-  zusätzliche Jagdeinschränkung (§ 4 (5) Nr. 2)
-  Acker (§ 4 (6) Nr. 1)
-  Pufferstreifen (§ 4 (6) Nr. 1e)
-  Grünland (§ 4 (6) Nr. 3 bis Nr. 6)
-  Wald (§ 4 (7) Nr. 3)
-  Wald (§ 4 (7) Nr. 4)
-  Wald (§ 4 (7) Nr. 5)

Maßstab 1:5.000



Kartengrundlage:
















Karte zur Verordnung des Landkreises Rotenburg (Wümme)
über das Naturschutzgebiet

"Wümmeniederung mit Rodau, Wiedau und Trochelbach"

Landkreis Rotenburg (Wümme)
Rotenburg (Wümme), den xx.xx.2020

Luttmann
Landrat

Legende

-  Grenze des Naturschutzgebietes
-  Abstand zu WEA 1.200 m (§ 3 Abs. 1 Nr. 13)
-  Fläche (§ 4 (2) Nr. 19)
-  Badestelle (§ 4 (2) Nr. 21)
-  zusätzliche Jagdeinschränkung (§ 4 (5) Nr. 2)
-  Acker (§ 4 (6) Nr. 1)
-  Pufferstreifen (§ 4 (6) Nr. 1e)
-  Grünland (§ 4 (6) Nr. 3 bis Nr. 6)
-  Wald (§ 4 (7) Nr. 3)
-  Wald (§ 4 (7) Nr. 4)
-  Wald (§ 4 (7) Nr. 5)

Maßstab 1:5.000



Kartengrundlage:
















Karte zur Verordnung des Landkreises Rotenburg (Wümme)
über das Naturschutzgebiet

**"Wümmeniederung mit Rodau,
Wiedau und Trochelbach"**

Landkreis Rotenburg (Wümme)
Rotenburg (Wümme), den xx.xx.2020

Luttmann
Landrat

Legende

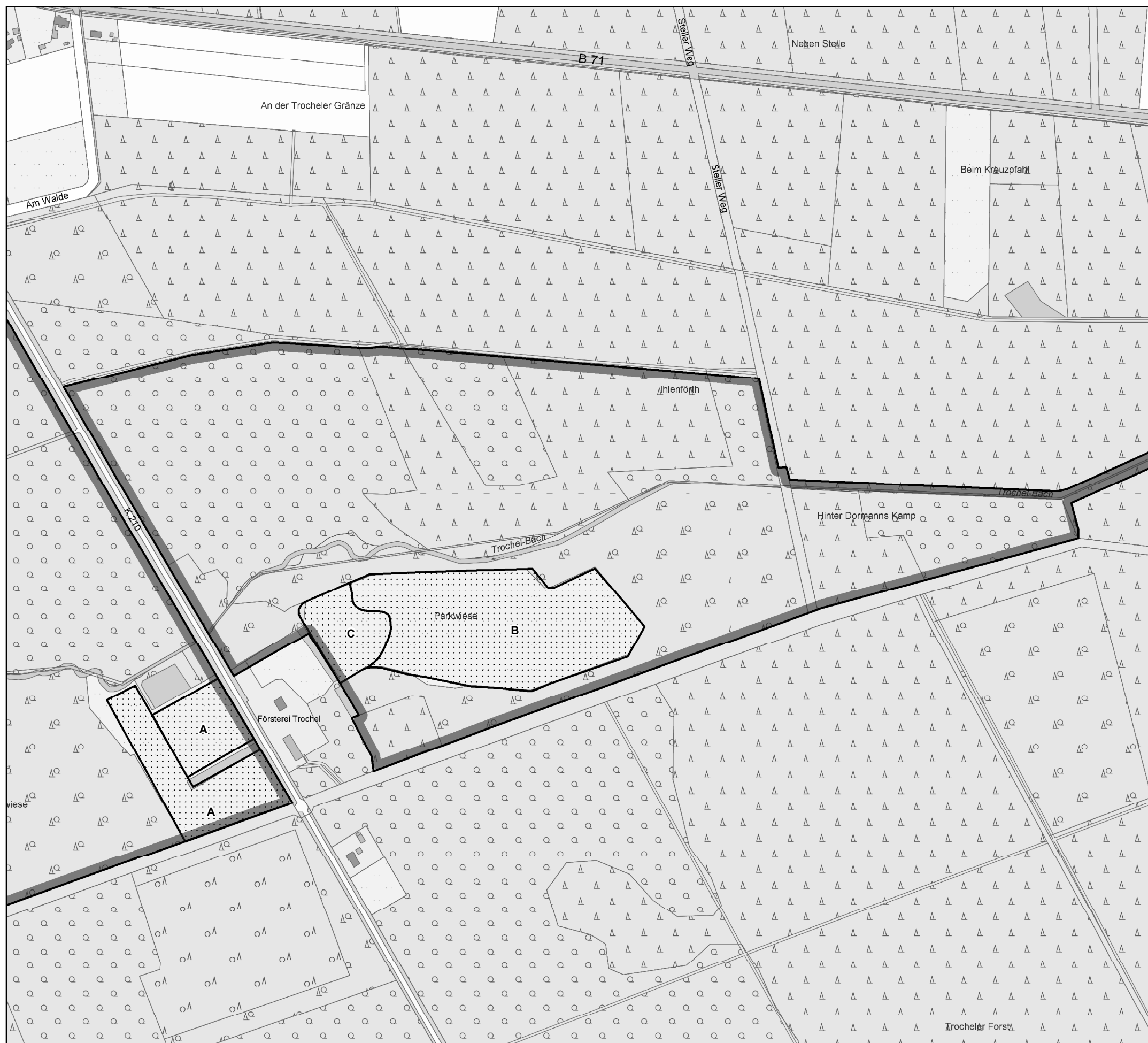
-  Grenze des Naturschutzgebietes
-  Abstand zu WEA 1.200 m (§ 3 Abs. 1 Nr. 13)
-  Fläche (§ 4 (2) Nr. 19)
-  Badestelle (§ 4 (2) Nr. 21)
-  zusätzliche Jagdeinschränkung (§ 4 (5) Nr. 2)
-  Acker (§ 4 (6) Nr. 1)
-  Pufferstreifen (§ 4 (6) Nr. 1e)
-  Grünland (§ 4 (6) Nr. 3 bis Nr. 6)
-  Wald (§ 4 (7) Nr. 3)
-  Wald (§ 4 (7) Nr. 4)
-  Wald (§ 4 (7) Nr. 5)

Maßstab 1:5.000



Kartengrundlage:
















Karte zur Verordnung des Landkreises Rotenburg (Wümme)
über das Naturschutzgebiet

"Wümmeniederung mit Rodau, Wiedau und Trochelbach"

Landkreis Rotenburg (Wümme)
Rotenburg (Wümme), den xx.xx.2020

Luttmann
Landrat

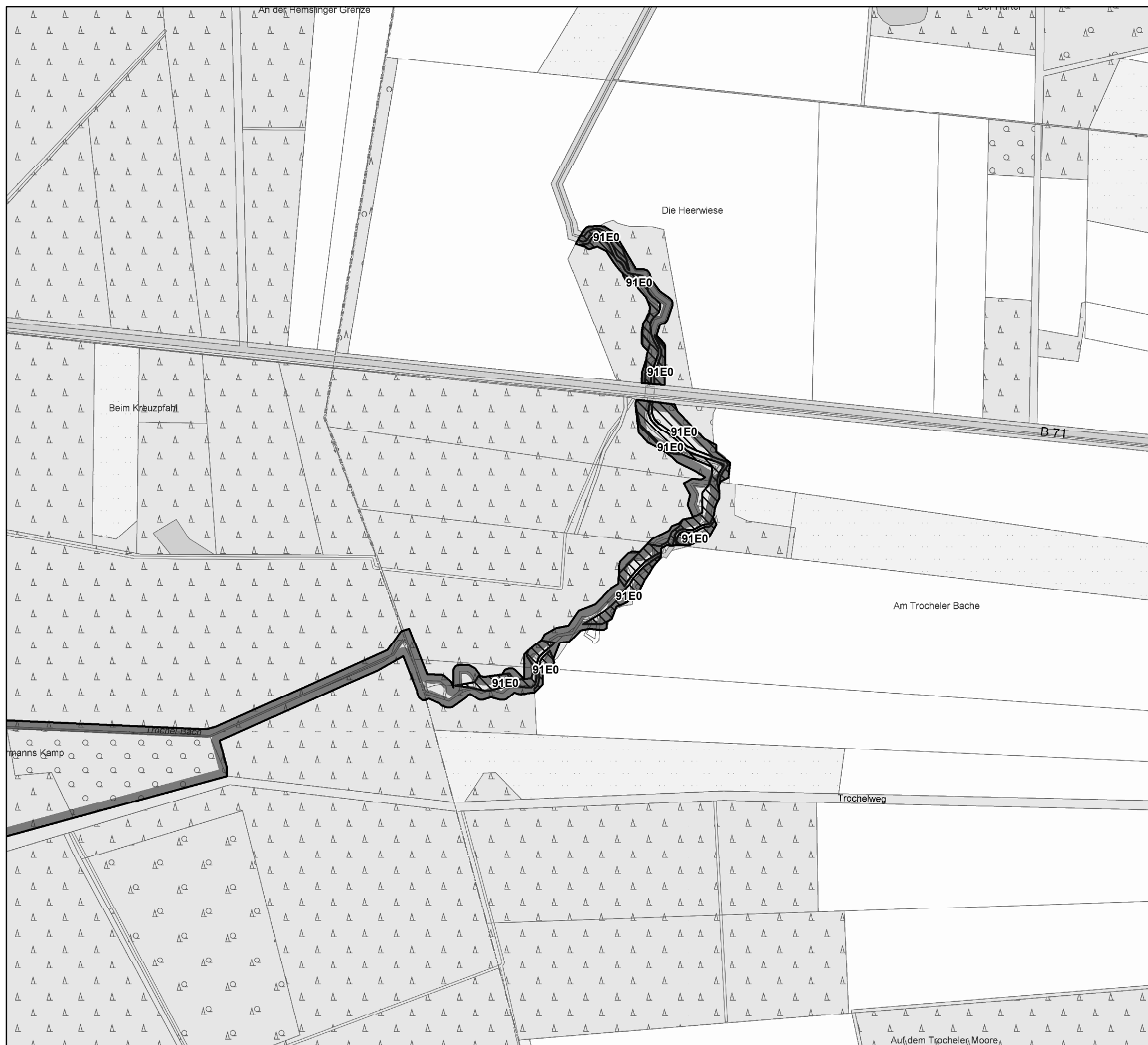
Legende

-  Grenze des Naturschutzgebietes
-  Abstand zu WEA 1.200 m (§ 3 Abs. 1 Nr. 13)
-  Fläche (§ 4 (2) Nr. 19)
-  Badestelle (§ 4 (2) Nr. 21)
-  zusätzliche Jagdeinschränkung (§ 4 (5) Nr. 2)
-  Acker (§ 4 (6) Nr. 1)
-  Pufferstreifen (§ 4 (6) Nr. 1e)
-  Grünland (§ 4 (6) Nr. 3 bis Nr. 6)
-  Wald (§ 4 (7) Nr. 3)
-  Wald (§ 4 (7) Nr. 4)
-  Wald (§ 4 (7) Nr. 5)

Maßstab 1:5.000



Kartengrundlage:
LGLN
Landesamt für Geoinformation
und Landesvermessung Niedersachsen














Karte zur Verordnung des Landkreises Rotenburg (Wümme)
über das Naturschutzgebiet

"Wümmeniederung mit Rodau, Wiedau und Trochelbach"

Landkreis Rotenburg (Wümme)
Rotenburg (Wümme), den xx.xx.2020

Luttmann
Landrat

Legende

-  Grenze des Naturschutzgebietes
-  Abstand zu WEA 1.200 m (§ 3 Abs. 1 Nr. 13)
-  Fläche (§ 4 (2) Nr. 19)
-  Badestelle (§ 4 (2) Nr. 21)
-  zusätzliche Jagdeinschränkung (§ 4 (5) Nr. 2)
-  Acker (§ 4 (6) Nr. 1)
-  Pufferstreifen (§ 4 (6) Nr. 1e)
-  Grünland (§ 4 (6) Nr. 3 bis Nr. 6)
-  Wald (§ 4 (7) Nr. 3)
-  Wald (§ 4 (7) Nr. 4)
-  Wald (§ 4 (7) Nr. 5)

Maßstab 1:5.000



Kartengrundlage:
LGLN
Landesamt für Geoinformation
und Landesvermessung Niedersachsen














Karte zur Verordnung des Landkreises Rotenburg (Wümme)
über das Naturschutzgebiet

**"Wümmeniederung mit Rodau,
Wiedau und Trochelbach"**

Landkreis Rotenburg (Wümme)
Rotenburg (Wümme), den xx.xx.2020

Luttmann
Landrat

Legende

-  Grenze des Naturschutzgebietes
-  Abstand zu WEA 1.200 m (§ 3 Abs. 1 Nr. 13)
-  Fläche (§ 4 (2) Nr. 19)
-  Badestelle (§ 4 (2) Nr. 21)
-  zusätzliche Jagdeinschränkung (§ 4 (5) Nr. 2)
-  Acker (§ 4 (6) Nr. 1)
-  Pufferstreifen (§ 4 (6) Nr. 1e)
-  Grünland (§ 4 (6) Nr. 3 bis Nr. 6)
-  Wald (§ 4 (7) Nr. 3)
-  Wald (§ 4 (7) Nr. 4)
-  Wald (§ 4 (7) Nr. 5)

Maßstab 1:5.000



Kartengrundlage:
LGLN
Landesamt für Geoinformation
und Landesvermessung Niedersachsen














Karte zur Verordnung des Landkreises Rotenburg (Wümme)
über das Naturschutzgebiet

"Wümmeniederung mit Rodau, Wiedau und Trochelbach"

Landkreis Rotenburg (Wümme)
Rotenburg (Wümme), den xx.xx.2020

Luttmann
Landrat

Legende

-  Grenze des Naturschutzgebietes
-  Abstand zu WEA 1.200 m (§ 3 Abs. 1 Nr. 13)
-  Fläche (§ 4 (2) Nr. 19)
-  Badestelle (§ 4 (2) Nr. 21)
-  zusätzliche Jagdeinschränkung (§ 4 (5) Nr. 2)
-  Acker (§ 4 (6) Nr. 1)
-  Pufferstreifen (§ 4 (6) Nr. 1e)
-  Grünland (§ 4 (6) Nr. 3 bis Nr. 6)
-  Wald (§ 4 (7) Nr. 3)
-  Wald (§ 4 (7) Nr. 4)
-  Wald (§ 4 (7) Nr. 5)

Maßstab 1:5.000



Kartengrundlage:
LGLN
Landesamt für Geoinformation
und Landesvermessung Niedersachsen














Karte zur Verordnung des Landkreises Rotenburg (Wümme)
über das Naturschutzgebiet

"Wümmeniederung mit Rodau, Wiedau und Trochelbach"

Landkreis Rotenburg (Wümme)
Rotenburg (Wümme), den xx.xx.2020

Luttmann
Landrat

Legende

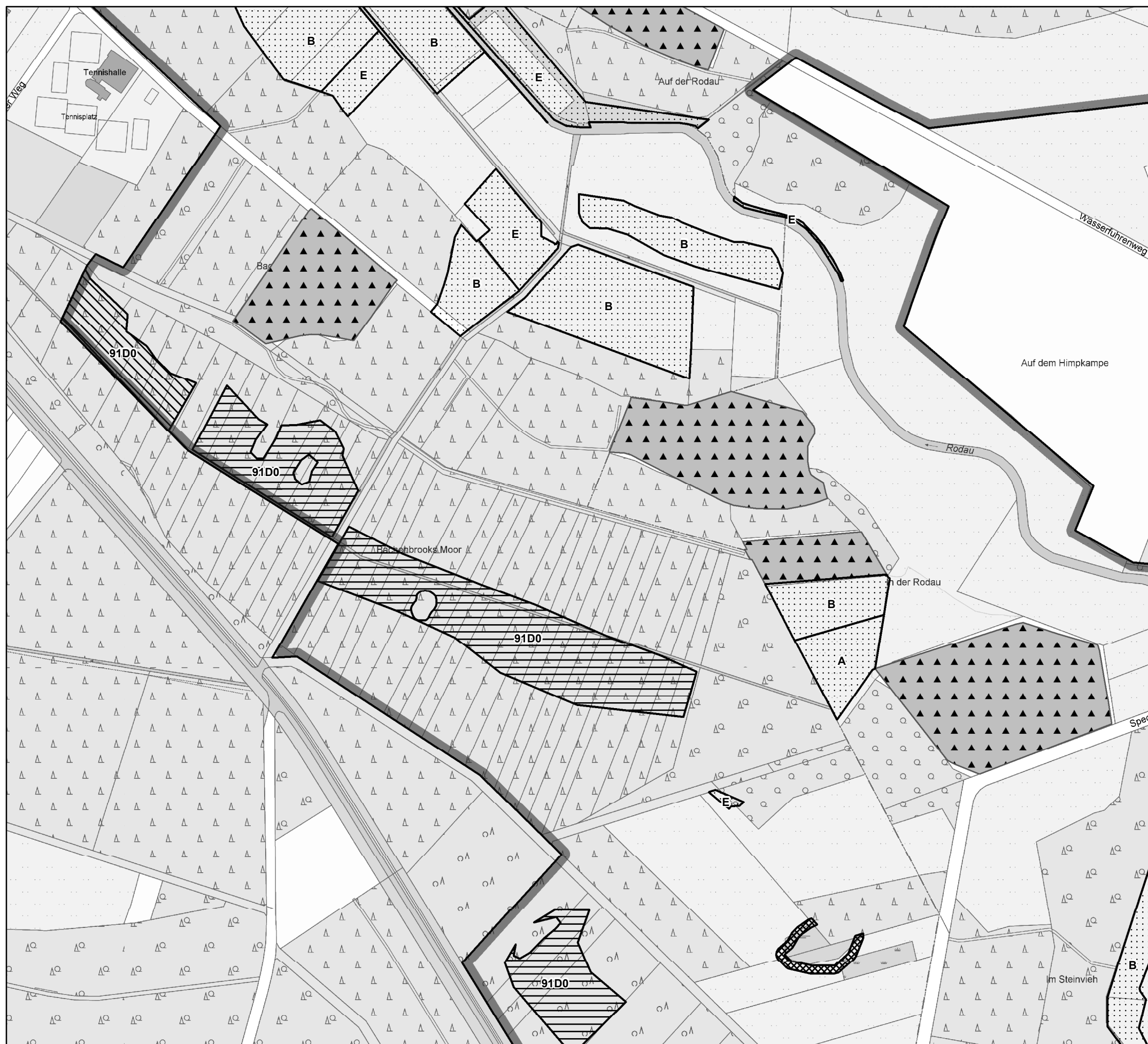
-  Grenze des Naturschutzgebietes
-  Abstand zu WEA 1.200 m (§ 3 Abs. 1 Nr. 13)
-  Fläche (§ 4 (2) Nr. 19)
-  Badestelle (§ 4 (2) Nr. 21)
-  zusätzliche Jagdeinschränkung (§ 4 (5) Nr. 2)
-  Acker (§ 4 (6) Nr. 1)
-  Pufferstreifen (§ 4 (6) Nr. 1e)
-  Grünland (§ 4 (6) Nr. 3 bis Nr. 6)
-  Wald (§ 4 (7) Nr. 3)
-  Wald (§ 4 (7) Nr. 4)
-  Wald (§ 4 (7) Nr. 5)

Maßstab 1:5.000



Kartengrundlage:
















Karte zur Verordnung des Landkreises Rotenburg (Wümme)
über das Naturschutzgebiet

"Wümmeniederung mit Rodau, Wiedau und Trochelbach"

Landkreis Rotenburg (Wümme)
Rotenburg (Wümme), den xx.xx.2020

Luttmann
Landrat

Legende

-  Grenze des Naturschutzgebietes
-  Abstand zu WEA 1.200 m (§ 3 Abs. 1 Nr. 13)
-  Fläche (§ 4 (2) Nr. 19)
-  Badestelle (§ 4 (2) Nr. 21)
-  zusätzliche Jagdeinschränkung (§ 4 (5) Nr. 2)
-  Acker (§ 4 (6) Nr. 1)
-  Pufferstreifen (§ 4 (6) Nr. 1e)
-  Grünland (§ 4 (6) Nr. 3 bis Nr. 6)
-  Wald (§ 4 (7) Nr. 3)
-  Wald (§ 4 (7) Nr. 4)
-  Wald (§ 4 (7) Nr. 5)

Maßstab 1:5.000



Kartengrundlage:
LGLN
Landesamt für Geoinformation
und Landesvermessung Niedersachsen














Karte zur Verordnung des Landkreises Rotenburg (Wümme)
über das Naturschutzgebiet

**"Wümmeniederung mit Rodau,
Wiedau und Trochelbach"**

Landkreis Rotenburg (Wümme)
Rotenburg (Wümme), den xx.xx.2020

Luttmann
Landrat

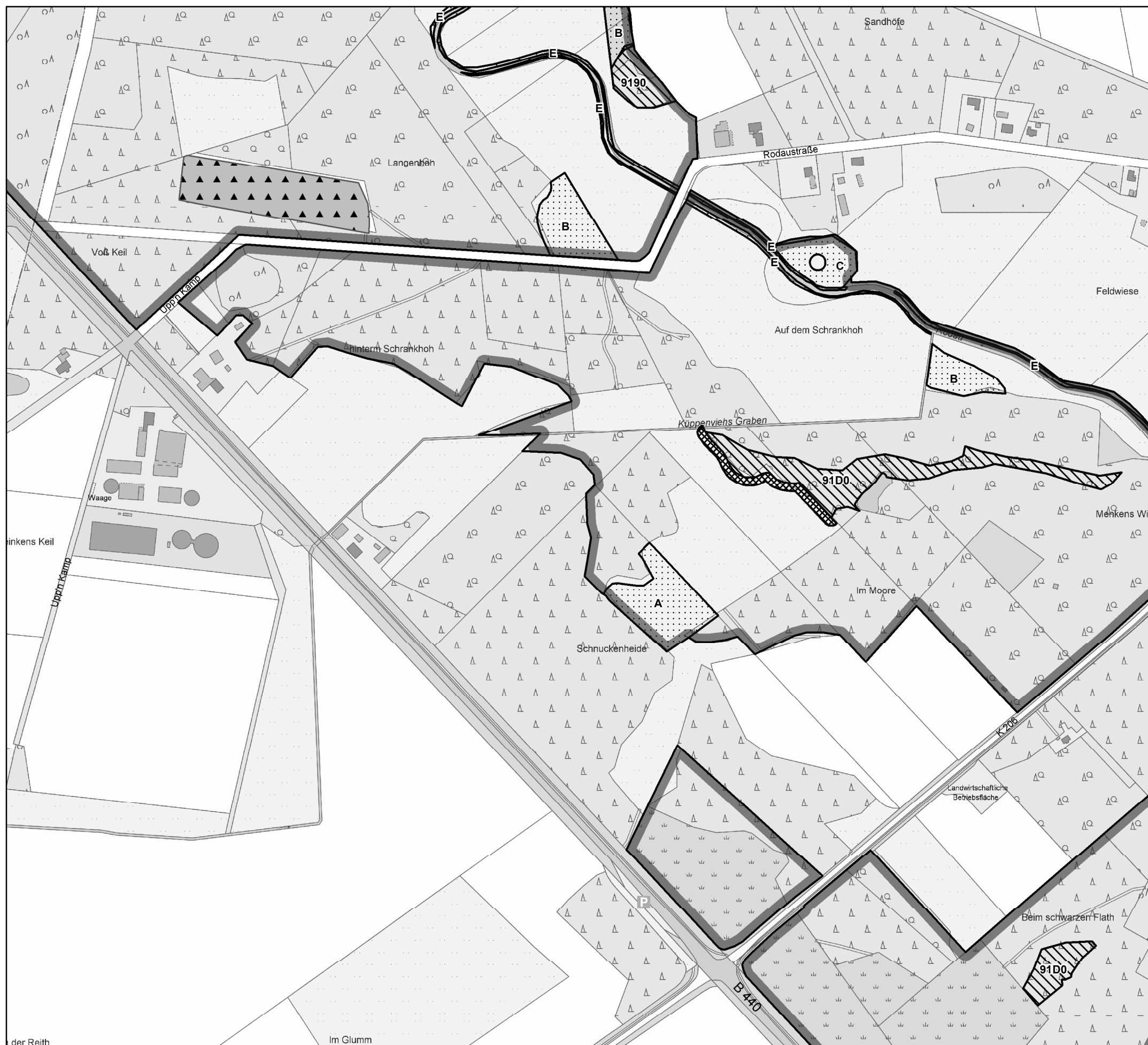
Legende

-  Grenze des Naturschutzgebietes
-  Abstand zu WEA 1.200 m (§ 3 Abs. 1 Nr. 13)
-  Fläche (§ 4 (2) Nr. 19)
-  Badestelle (§ 4 (2) Nr. 21)
-  zusätzliche Jagdeinschränkung (§ 4 (5) Nr. 2)
-  Acker (§ 4 (6) Nr. 1)
-  Pufferstreifen (§ 4 (6) Nr. 1e)
-  Grünland (§ 4 (6) Nr. 3 bis Nr. 6)
-  Wald (§ 4 (7) Nr. 3)
-  Wald (§ 4 (7) Nr. 4)
-  Wald (§ 4 (7) Nr. 5)

Maßstab 1:5.000



Kartengrundlage:
LGLN
Landesamt für Geoinformation
und Landesvermessung Niedersachsen














Karte zur Verordnung des Landkreises Rotenburg (Wümme)
über das Naturschutzgebiet

"Wümmeniederung mit Rodau, Wiedau und Trochelbach"

Landkreis Rotenburg (Wümme)
Rotenburg (Wümme), den xx.xx.2020

Luttmann
Landrat

Legende

-  Grenze des Naturschutzgebietes
-  Abstand zu WEA 1.200 m (§ 3 Abs. 1 Nr. 13)
-  Fläche (§ 4 (2) Nr. 19)
-  Badestelle (§ 4 (2) Nr. 21)
-  zusätzliche Jagdeinschränkung (§ 4 (5) Nr. 2)
-  Acker (§ 4 (6) Nr. 1)
-  Pufferstreifen (§ 4 (6) Nr. 1e)
-  Grünland (§ 4 (6) Nr. 3 bis Nr. 6)
-  Wald (§ 4 (7) Nr. 3)
-  Wald (§ 4 (7) Nr. 4)
-  Wald (§ 4 (7) Nr. 5)

Maßstab 1:5.000



Kartengrundlage:
















Karte zur Verordnung des Landkreises Rotenburg (Wümme)
über das Naturschutzgebiet

"Wümmeniederung mit Rodau, Wiedau und Trochelbach"

Landkreis Rotenburg (Wümme)
Rotenburg (Wümme), den xx.xx.2020

Luttmann
Landrat

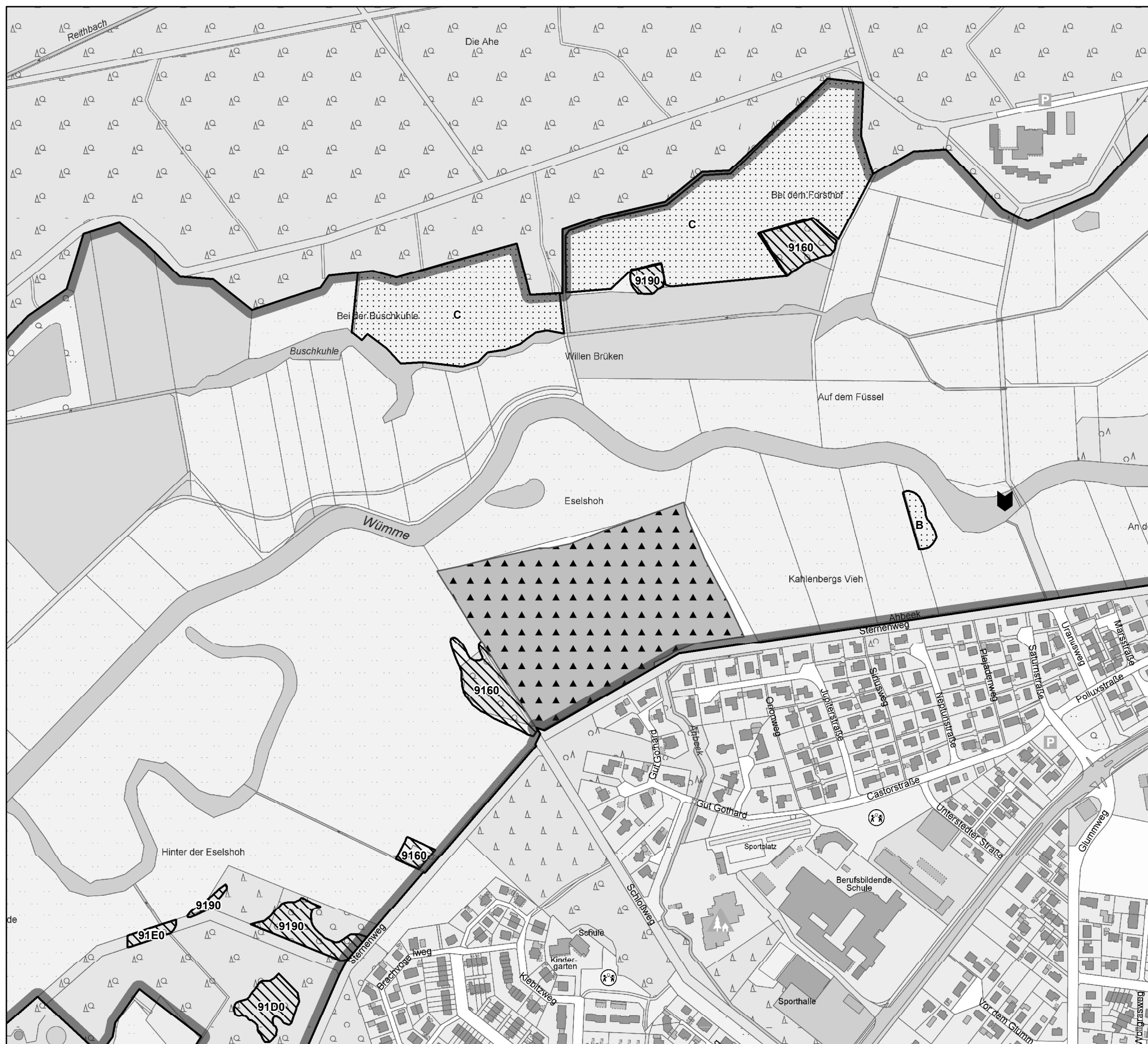
Legende

-  Grenze des Naturschutzgebietes
-  Abstand zu WEA 1.200 m (§ 3 Abs. 1 Nr. 13)
-  Fläche (§ 4 (2) Nr. 19)
-  Badestelle (§ 4 (2) Nr. 21)
-  zusätzliche Jagdeinschränkung (§ 4 (5) Nr. 2)
-  Acker (§ 4 (6) Nr. 1)
-  Pufferstreifen (§ 4 (6) Nr. 1e)
-  Grünland (§ 4 (6) Nr. 3 bis Nr. 6)
-  Wald (§ 4 (7) Nr. 3)
-  Wald (§ 4 (7) Nr. 4)
-  Wald (§ 4 (7) Nr. 5)

Maßstab 1:5.000



Kartengrundlage:
LGLN
Landesamt für Geoinformation
und Landesvermessung Niedersachsen














Karte zur Verordnung des Landkreises Rotenburg (Wümme)
über das Naturschutzgebiet

"Wümmeniederung mit Rodau, Wiedau und Trochelbach"

Landkreis Rotenburg (Wümme)
Rotenburg (Wümme), den xx.xx.2020

Luttmann
Landrat

Legende

-  Grenze des Naturschutzgebietes
-  Abstand zu WEA 1.200 m (§ 3 Abs. 1 Nr. 13)
-  Fläche (§ 4 (2) Nr. 19)
-  Badestelle (§ 4 (2) Nr. 21)
-  zusätzliche Jagdeinschränkung (§ 4 (5) Nr. 2)
-  Acker (§ 4 (6) Nr. 1)
-  Pufferstreifen (§ 4 (6) Nr. 1e)
-  Grünland (§ 4 (6) Nr. 3 bis Nr. 6)
-  Wald (§ 4 (7) Nr. 3)
-  Wald (§ 4 (7) Nr. 4)
-  Wald (§ 4 (7) Nr. 5)

Maßstab 1:5.000



Kartengrundlage:
















Karte zur Verordnung des Landkreises Rotenburg (Wümme)
über das Naturschutzgebiet

**"Wümmeniederung mit Rodau,
Wiedau und Trochelbach"**

Landkreis Rotenburg (Wümme)
Rotenburg (Wümme), den xx.xx.2020

Luttmann
Landrat

Legende

-  Grenze des Naturschutzgebietes
-  Abstand zu WEA 1.200 m (§ 3 Abs. 1 Nr. 13)
-  Fläche (§ 4 (2) Nr. 19)
-  Badestelle (§ 4 (2) Nr. 21)
-  zusätzliche Jagdeinschränkung (§ 4 (5) Nr. 2)
-  Acker (§ 4 (6) Nr. 1)
-  Pufferstreifen (§ 4 (6) Nr. 1e)
-  Grünland (§ 4 (6) Nr. 3 bis Nr. 6)
-  Wald (§ 4 (7) Nr. 3)
-  Wald (§ 4 (7) Nr. 4)
-  Wald (§ 4 (7) Nr. 5)

Maßstab 1:5.000



Kartengrundlage:
LGLN
Landesamt für Geoinformation
und Landesvermessung Niedersachsen














Karte zur Verordnung des Landkreises Rotenburg (Wümme)
über das Naturschutzgebiet

"Wümmeniederung mit Rodau, Wiedau und Trochelbach"

Landkreis Rotenburg (Wümme)
Rotenburg (Wümme), den xx.xx.2020

Luttmann
Landrat

Legende

-  Grenze des Naturschutzgebietes
-  Abstand zu WEA 1.200 m (§ 3 Abs. 1 Nr. 13)
-  Fläche (§ 4 (2) Nr. 19)
-  Badestelle (§ 4 (2) Nr. 21)
-  zusätzliche Jagdeinschränkung (§ 4 (5) Nr. 2)
-  Acker (§ 4 (6) Nr. 1)
-  Pufferstreifen (§ 4 (6) Nr. 1e)
-  Grünland (§ 4 (6) Nr. 3 bis Nr. 6)
-  Wald (§ 4 (7) Nr. 3)
-  Wald (§ 4 (7) Nr. 4)
-  Wald (§ 4 (7) Nr. 5)

Maßstab 1:5.000



Kartengrundlage:



Landesamt für Geoinformation
und Landesvermessung Niedersachsen














Karte zur Verordnung des Landkreises Rotenburg (Wümme)
über das Naturschutzgebiet

"Wümmeniederung mit Rodau, Wiedau und Trochelbach"

Landkreis Rotenburg (Wümme)
Rotenburg (Wümme), den xx.xx.2020

Luttmann
Landrat

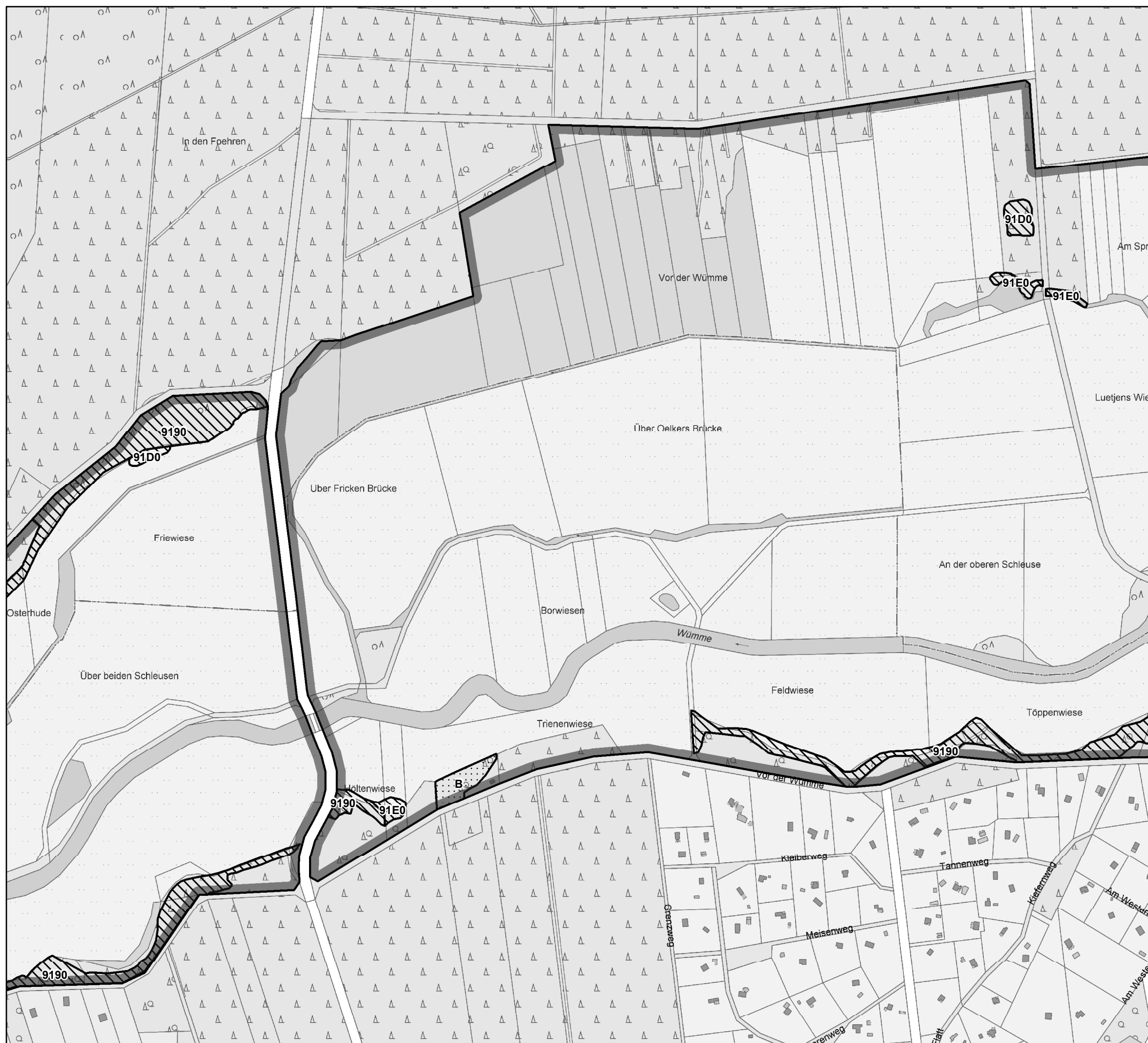
Legende

-  Grenze des Naturschutzgebietes
-  Abstand zu WEA 1.200 m (§ 3 Abs. 1 Nr. 13)
-  Fläche (§ 4 (2) Nr. 19)
-  Badestelle (§ 4 (2) Nr. 21)
-  zusätzliche Jagdeinschränkung (§ 4 (5) Nr. 2)
-  Acker (§ 4 (6) Nr. 1)
-  Pufferstreifen (§ 4 (6) Nr. 1e)
-  Grünland (§ 4 (6) Nr. 3 bis Nr. 6)
-  Wald (§ 4 (7) Nr. 3)
-  Wald (§ 4 (7) Nr. 4)
-  Wald (§ 4 (7) Nr. 5)

Maßstab 1:5.000



Kartengrundlage:
LGLN
Landesamt für Geoinformation
und Landesvermessung Niedersachsen














Karte zur Verordnung des Landkreises Rotenburg (Wümme)
über das Naturschutzgebiet

**"Wümmeniederung mit Rodau,
Wiedau und Trochelbach"**

Landkreis Rotenburg (Wümme)
Rotenburg (Wümme), den xx.xx.2020

Luttmann
Landrat

Legende

-  Grenze des Naturschutzgebietes
-  Abstand zu WEA 1.200 m (§ 3 Abs. 1 Nr. 13)
-  Fläche (§ 4 (2) Nr. 19)
-  Badestelle (§ 4 (2) Nr. 21)
-  zusätzliche Jagdeinschränkung (§ 4 (5) Nr. 2)
-  Acker (§ 4 (6) Nr. 1)
-  Pufferstreifen (§ 4 (6) Nr. 1e)
-  Grünland (§ 4 (6) Nr. 3 bis Nr. 6)
-  Wald (§ 4 (7) Nr. 3)
-  Wald (§ 4 (7) Nr. 4)
-  Wald (§ 4 (7) Nr. 5)

Maßstab 1:5.000



Kartengrundlage:
LGLN
Landesamt für Geoinformation
und Landesvermessung Niedersachsen














Karte zur Verordnung des Landkreises Rotenburg (Wümme)
über das Naturschutzgebiet

**"Wümmeniederung mit Rodau,
Wiedau und Trochelbach"**

Landkreis Rotenburg (Wümme)
Rotenburg (Wümme), den xx.xx.2020

Luttmann
Landrat

Legende

-  Grenze des Naturschutzgebietes
-  Abstand zu WEA 1.200 m (§ 3 Abs. 1 Nr. 13)
-  Fläche (§ 4 (2) Nr. 19)
-  Badestelle (§ 4 (2) Nr. 21)
-  zusätzliche Jagdeinschränkung (§ 4 (5) Nr. 2)
-  Acker (§ 4 (6) Nr. 1)
-  Pufferstreifen (§ 4 (6) Nr. 1e)
-  Grünland (§ 4 (6) Nr. 3 bis Nr. 6)
-  Wald (§ 4 (7) Nr. 3)
-  Wald (§ 4 (7) Nr. 4)
-  Wald (§ 4 (7) Nr. 5)

Maßstab 1:5.000



Kartengrundlage:
















Karte zur Verordnung des Landkreises Rotenburg (Wümme)
über das Naturschutzgebiet

**"Wümmeniederung mit Rodau,
Wiedau und Trochelbach"**

Landkreis Rotenburg (Wümme)
Rotenburg (Wümme), den xx.xx.2020

Luttmann
Landrat

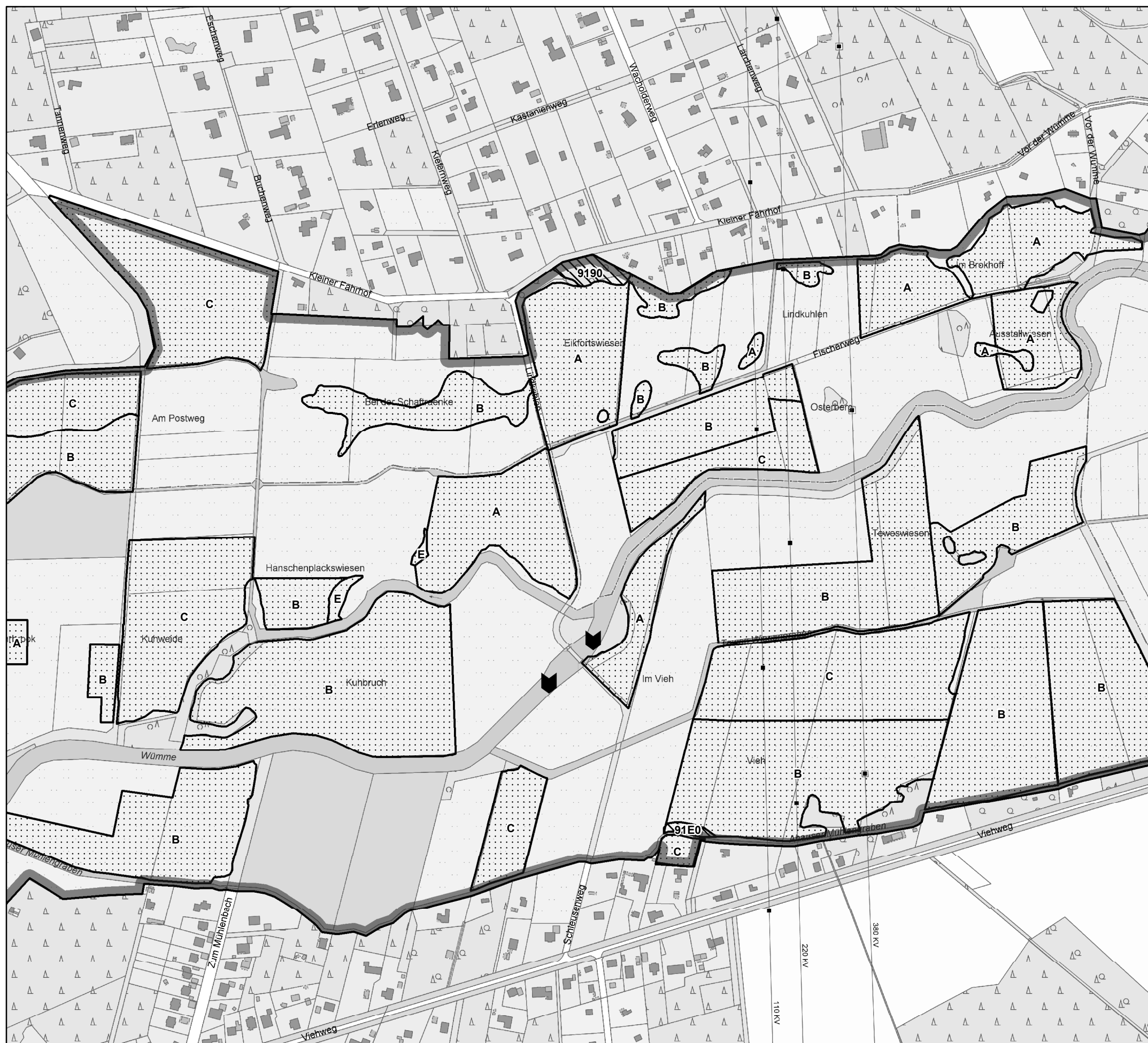
Legende

-  Grenze des Naturschutzgebietes
-  Abstand zu WEA 1.200 m (§ 3 Abs. 1 Nr. 13)
-  Fläche (§ 4 (2) Nr. 19)
-  Badestelle (§ 4 (2) Nr. 21)
-  zusätzliche Jagdeinschränkung (§ 4 (5) Nr. 2)
-  Acker (§ 4 (6) Nr. 1)
-  Pufferstreifen (§ 4 (6) Nr. 1e)
-  Grünland (§ 4 (6) Nr. 3 bis Nr. 6)
-  Wald (§ 4 (7) Nr. 3)
-  Wald (§ 4 (7) Nr. 4)
-  Wald (§ 4 (7) Nr. 5)

Maßstab 1:5.000



Kartengrundlage:
LGLN
Landesamt für Geoinformation
und Landesvermessung Niedersachsen














Karte zur Verordnung des Landkreises Rotenburg (Wümme)
über das Naturschutzgebiet

**"Wümmeniederung mit Rodau,
Wiedau und Trochelbach"**

Landkreis Rotenburg (Wümme)
Rotenburg (Wümme), den xx.xx.2020

Luttmann
Landrat

Legende

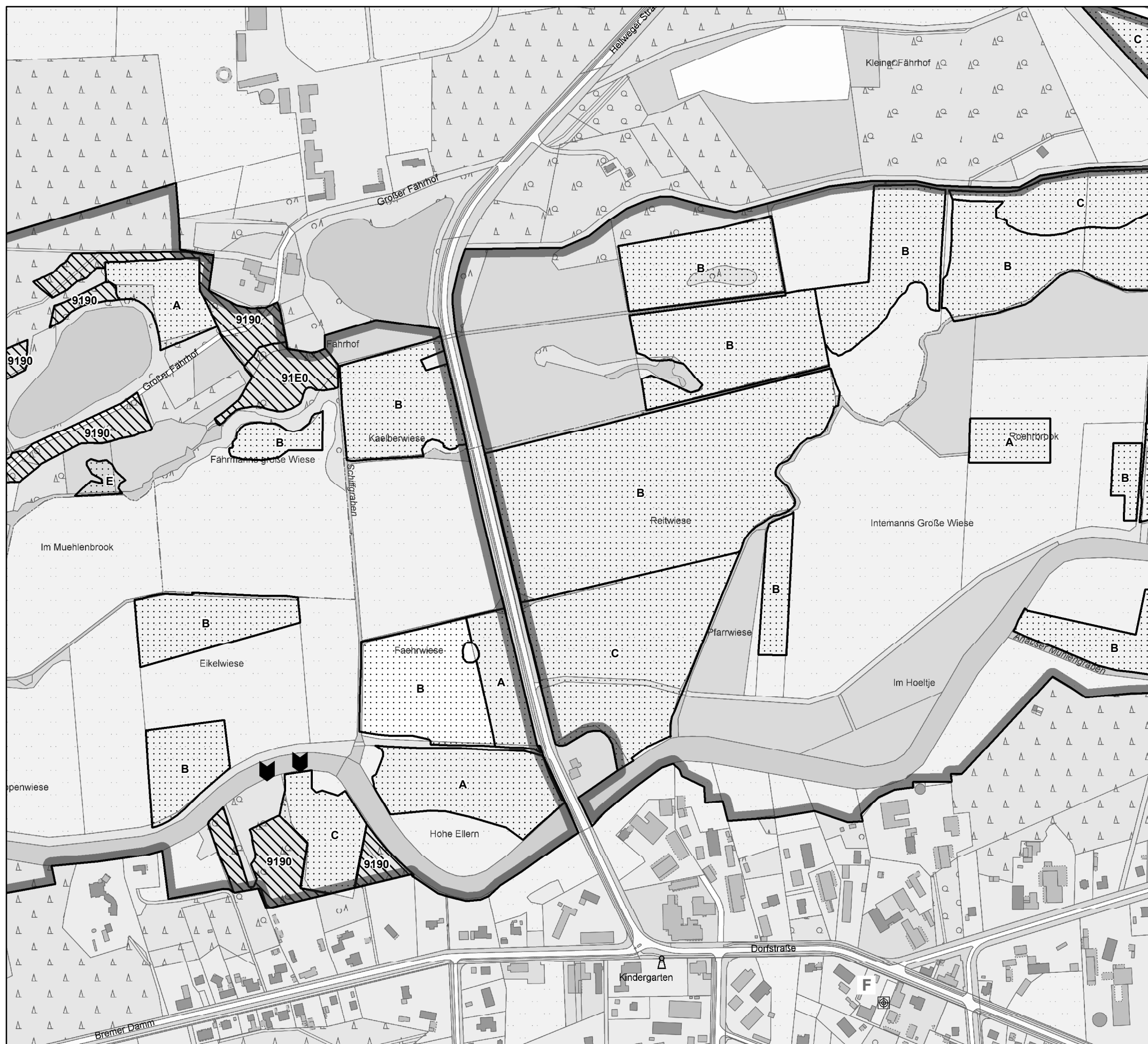
-  Grenze des Naturschutzgebietes
-  Abstand zu WEA 1.200 m (§ 3 Abs. 1 Nr. 13)
-  Fläche (§ 4 (2) Nr. 19)
-  Badestelle (§ 4 (2) Nr. 21)
-  zusätzliche Jagdeinschränkung (§ 4 (5) Nr. 2)
-  Acker (§ 4 (6) Nr. 1)
-  Pufferstreifen (§ 4 (6) Nr. 1e)
-  Grünland (§ 4 (6) Nr. 3 bis Nr. 6)
-  Wald (§ 4 (7) Nr. 3)
-  Wald (§ 4 (7) Nr. 4)
-  Wald (§ 4 (7) Nr. 5)

Maßstab 1:5.000



Kartengrundlage:
















Karte zur Verordnung des Landkreises Rotenburg (Wümme)
über das Naturschutzgebiet

**"Wümmeniederung mit Rodau,
Wiedau und Trochelbach"**

Landkreis Rotenburg (Wümme)
Rotenburg (Wümme), den xx.xx.2020

Luttmann
Landrat

Legende

-  Grenze des Naturschutzgebietes
-  Abstand zu WEA 1.200 m (§ 3 Abs. 1 Nr. 13)
-  Fläche (§ 4 (2) Nr. 19)
-  Badestelle (§ 4 (2) Nr. 21)
-  zusätzliche Jagdeinschränkung (§ 4 (5) Nr. 2)
-  Acker (§ 4 (6) Nr. 1)
-  Pufferstreifen (§ 4 (6) Nr. 1e)
-  Grünland (§ 4 (6) Nr. 3 bis Nr. 6)
-  Wald (§ 4 (7) Nr. 3)
-  Wald (§ 4 (7) Nr. 4)
-  Wald (§ 4 (7) Nr. 5)

Maßstab 1:5.000



Kartengrundlage:
LGLN
Landesamt für Geoinformation
und Landesvermessung Niedersachsen














Karte zur Verordnung des Landkreises Rotenburg (Wümme)
über das Naturschutzgebiet

"Wümmeniederung mit Rodau, Wiedau und Trochelbach"

Landkreis Rotenburg (Wümme)
Rotenburg (Wümme), den xx.xx.2020

Luttmann
Landrat

Legende

-  Grenze des Naturschutzgebietes
-  Abstand zu WEA 1.200 m (§ 3 Abs. 1 Nr. 13)
-  Fläche (§ 4 (2) Nr. 19)
-  Badestelle (§ 4 (2) Nr. 21)
-  zusätzliche Jagdeinschränkung (§ 4 (5) Nr. 2)
-  Acker (§ 4 (6) Nr. 1)
-  Pufferstreifen (§ 4 (6) Nr. 1e)
-  Grünland (§ 4 (6) Nr. 3 bis Nr. 6)
-  Wald (§ 4 (7) Nr. 3)
-  Wald (§ 4 (7) Nr. 4)
-  Wald (§ 4 (7) Nr. 5)

Maßstab 1:5.000



Kartengrundlage:
LGLN
Landesamt für Geoinformation
und Landesvermessung Niedersachsen














Karte zur Verordnung des Landkreises Rotenburg (Wümme)
über das Naturschutzgebiet

**"Wümmeniederung mit Rodau,
Wiedau und Trochelbach"**

Landkreis Rotenburg (Wümme)
Rotenburg (Wümme), den xx.xx.2020

Luttmann
Landrat

Legende

-  Grenze des Naturschutzgebietes
-  Abstand zu WEA 1.200 m (§ 3 Abs. 1 Nr. 13)
-  Fläche (§ 4 (2) Nr. 19)
-  Badestelle (§ 4 (2) Nr. 21)
-  zusätzliche Jagdeinschränkung (§ 4 (5) Nr. 2)
-  Acker (§ 4 (6) Nr. 1)
-  Pufferstreifen (§ 4 (6) Nr. 1e)
-  Grünland (§ 4 (6) Nr. 3 bis Nr. 6)
-  Wald (§ 4 (7) Nr. 3)
-  Wald (§ 4 (7) Nr. 4)
-  Wald (§ 4 (7) Nr. 5)

Maßstab 1:5.000



Kartengrundlage:
LGLN
Landesamt für Geoinformation
und Landesvermessung Niedersachsen














Karte zur Verordnung des Landkreises Rotenburg (Wümme)
über das Naturschutzgebiet

"Wümmeniederung mit Rodau, Wiedau und Trochelbach"

Landkreis Rotenburg (Wümme)
Rotenburg (Wümme), den xx.xx.2020

Luttmann
Landrat

Legende

-  Grenze des Naturschutzgebietes
-  Abstand zu WEA 1.200 m (§ 3 Abs. 1 Nr. 13)
-  Fläche (§ 4 (2) Nr. 19)
-  Badestelle (§ 4 (2) Nr. 21)
-  zusätzliche Jagdeinschränkung (§ 4 (5) Nr. 2)
-  Acker (§ 4 (6) Nr. 1)
-  Pufferstreifen (§ 4 (6) Nr. 1e)
-  Grünland (§ 4 (6) Nr. 3 bis Nr. 6)
-  Wald (§ 4 (7) Nr. 3)
-  Wald (§ 4 (7) Nr. 4)
-  Wald (§ 4 (7) Nr. 5)

Maßstab 1:5.000



Kartengrundlage:
LGLN
Landesamt für Geoinformation
und Landesvermessung Niedersachsen














Karte zur Verordnung des Landkreises Rotenburg (Wümme)
über das Naturschutzgebiet

"Wümmeniederung mit Rodau, Wiedau und Trochelbach"

Landkreis Rotenburg (Wümme)
Rotenburg (Wümme), den xx.xx.2020

Luttmann
Landrat

Legende

-  Grenze des Naturschutzgebietes
-  Abstand zu WEA 1.200 m (§ 3 Abs. 1 Nr. 13)
-  Fläche (§ 4 (2) Nr. 19)
-  Badestelle (§ 4 (2) Nr. 21)
-  zusätzliche Jagdeinschränkung (§ 4 (5) Nr. 2)
-  Acker (§ 4 (6) Nr. 1)
-  Pufferstreifen (§ 4 (6) Nr. 1e)
-  Grünland (§ 4 (6) Nr. 3 bis Nr. 6)
-  Wald (§ 4 (7) Nr. 3)
-  Wald (§ 4 (7) Nr. 4)
-  Wald (§ 4 (7) Nr. 5)

Maßstab 1:5.000



Kartengrundlage:
LGLN
Landesamt für Geoinformation
und Landesvermessung Niedersachsen














Karte zur Verordnung des Landkreises Rotenburg (Wümme)
über das Naturschutzgebiet

**"Wümmeniederung mit Rodau,
Wiedau und Trochelbach"**

Landkreis Rotenburg (Wümme)
Rotenburg (Wümme), den xx.xx.2020

Luttmann
Landrat

Legende

-  Grenze des Naturschutzgebietes
-  Abstand zu WEA 1.200 m (§ 3 Abs. 1 Nr. 13)
-  Fläche (§ 4 (2) Nr. 19)
-  Badestelle (§ 4 (2) Nr. 21)
-  zusätzliche Jagdeinschränkung (§ 4 (5) Nr. 2)
-  Acker (§ 4 (6) Nr. 1)
-  Pufferstreifen (§ 4 (6) Nr. 1e)
-  Grünland (§ 4 (6) Nr. 3 bis Nr. 6)
-  Wald (§ 4 (7) Nr. 3)
-  Wald (§ 4 (7) Nr. 4)
-  Wald (§ 4 (7) Nr. 5)

Maßstab 1:5.000



Kartengrundlage:
LGLN
Landesamt für Geoinformation
und Landesvermessung Niedersachsen














Karte zur Verordnung des Landkreises Rotenburg (Wümme)
über das Naturschutzgebiet

"Wümmeniederung mit Rodau, Wiedau und Trochelbach"

Landkreis Rotenburg (Wümme)
Rotenburg (Wümme), den xx.xx.2020

Luttmann
Landrat

Legende

-  Grenze des Naturschutzgebietes
-  Abstand zu WEA 1.200 m (§ 3 Abs. 1 Nr. 13)
-  Fläche (§ 4 (2) Nr. 19)
-  Badestelle (§ 4 (2) Nr. 21)
-  zusätzliche Jagdeinschränkung (§ 4 (5) Nr. 2)
-  Acker (§ 4 (6) Nr. 1)
-  Pufferstreifen (§ 4 (6) Nr. 1e)
-  Grünland (§ 4 (6) Nr. 3 bis Nr. 6)
-  Wald (§ 4 (7) Nr. 3)
-  Wald (§ 4 (7) Nr. 4)
-  Wald (§ 4 (7) Nr. 5)

Maßstab 1:5.000



Kartengrundlage:
LGLN
Landesamt für Geoinformation
und Landesvermessung Niedersachsen














Karte zur Verordnung des Landkreises Rotenburg (Wümme)
über das Naturschutzgebiet

"Wümmeniederung mit Rodau, Wiedau und Trochelbach"

Landkreis Rotenburg (Wümme)
Rotenburg (Wümme), den xx.xx.2020

Luttmann
Landrat

Legende

-  Grenze des Naturschutzgebietes
-  Abstand zu WEA 1.200 m (§ 3 Abs. 1 Nr. 13)
-  Fläche (§ 4 (2) Nr. 19)
-  Badestelle (§ 4 (2) Nr. 21)
-  zusätzliche Jagdeinschränkung (§ 4 (5) Nr. 2)
-  Acker (§ 4 (6) Nr. 1)
-  Pufferstreifen (§ 4 (6) Nr. 1e)
-  Grünland (§ 4 (6) Nr. 3 bis Nr. 6)
-  Wald (§ 4 (7) Nr. 3)
-  Wald (§ 4 (7) Nr. 4)
-  Wald (§ 4 (7) Nr. 5)

Maßstab 1:5.000



Kartengrundlage:
LGLN
Landesamt für Geoinformation
und Landesvermessung Niedersachsen