

















Karte zur Verordnung des Landkreises Rotenburg (Wümme)
über das Naturschutzgebiet
"Ostetal mit Nebenbächen"
Landkreis Rotenburg (Wümme)
Rotenburg (Wümme), den xx.xx.2020

Luttmann
Landrat

Legende

-  Grenze des Naturschutzgebietes
-  Abstand zu WEA 1.200 m (§ 3 (1) Nr. 13)
-  Fläche (§ 4 (2) Nr. 19)
-  Badestelle (§ 4 (2) Nr. 21)
-  Öffentliche Grünfläche Sittensen (§ 4 (2) Nr. 23)
-  Acker (§ 4 (6) Nr. 1)
-  Pufferstreifen (§ 4 (6) Nr. 1e)
-  Grünland (§ 4 (6) Nr. 3 bis Nr. 6)
-  Wald (§ 4 (7) Nr. 3)
-  Wald (§ 4 (7) Nr. 4)
-  Wald (§ 4 (7) Nr. 5)
-  Wald (§ 4 (7) Nr. 6)
-  Standortübungsplatz Seedorf (§ 4 (8))

Maßstab 1:5.000














Kartengrundlage:  LGLN
Landesamt für Geoinformation
und Landesvermessung Niedersachsen



Karte zur Verordnung des Landkreises Rotenburg (Wümme)
über das Naturschutzgebiet
"Ostetal mit Nebenbächen"
Landkreis Rotenburg (Wümme)
Rotenburg (Wümme), den xx.xx.2020

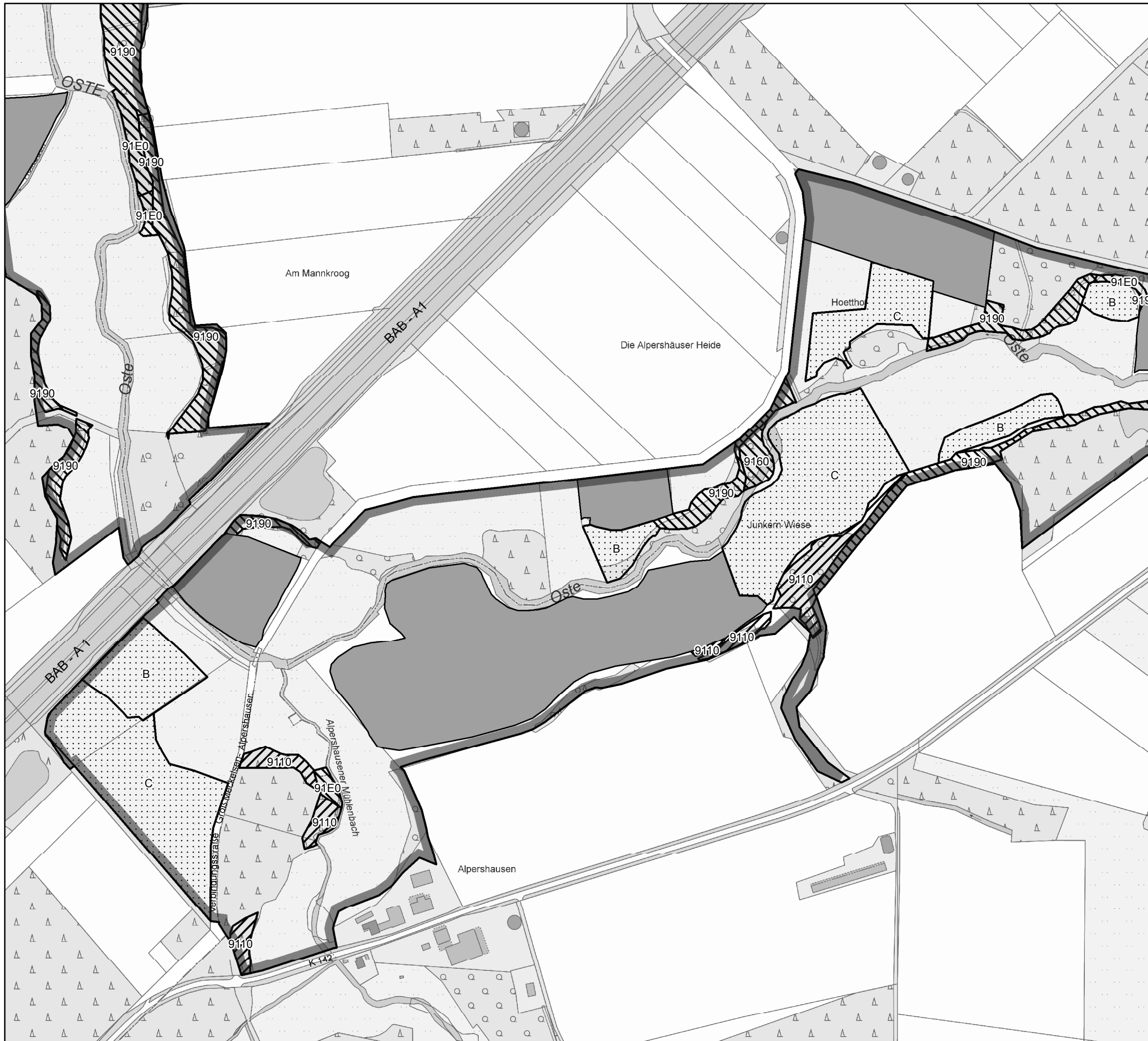
Luttmann
Landrat

Legende

-  Grenze des Naturschutzgebietes
-  Abstand zu WEA 1.200 m (§ 3 (1) Nr. 13)
-  Fläche (§ 4 (2) Nr. 19)
-  Badestelle (§ 4 (2) Nr. 21)
-  Öffentliche Grünfläche Sittensen (§ 4 (2) Nr. 23)
-  Acker (§ 4 (6) Nr. 1)
-  Pufferstreifen (§ 4 (6) Nr. 1e)
-  Grünland (§ 4 (6) Nr. 3 bis Nr. 6)
-  Wald (§ 4 (7) Nr. 3)
-  Wald (§ 4 (7) Nr. 4)
-  Wald (§ 4 (7) Nr. 5)
-  Wald (§ 4 (7) Nr. 6)
-  Standortübungsplatz Seedorf (§ 4 (8))














Maßstab 1:5.000 

Kartengrundlage:
 **LGLN**
Landesamt für Geoinformation
und Landesvermessung Niedersachsen



Karte zur Verordnung des Landkreises Rotenburg (Wümme)
über das Naturschutzgebiet
"Ostetal mit Nebenbächen"
Landkreis Rotenburg (Wümme)
Rotenburg (Wümme), den xx.xx.2020

Luttmann
Landrat

- Legende**
-  Grenze des Naturschutzgebietes
 -  Abstand zu WEA 1.200 m (§ 3 (1) Nr. 13)
 -  Fläche (§ 4 (2) Nr. 19)
 -  Badestelle (§ 4 (2) Nr. 21)
 -  Öffentliche Grünfläche Sittensen (§ 4 (2) Nr. 23)
 -  Acker (§ 4 (6) Nr. 1)
 -  Pufferstreifen (§ 4 (6) Nr. 1e)
 -  Grünland (§ 4 (6) Nr. 3 bis Nr. 6)
 -  Wald (§ 4 (7) Nr. 3)
 -  Wald (§ 4 (7) Nr. 4)
 -  Wald (§ 4 (7) Nr. 5)
 -  Wald (§ 4 (7) Nr. 6)
 -  Standortübungsplatz Seedorf (§ 4 (8))

Maßstab 1:5.000














Kartengrundlage:  LGLN
Landesamt für Geoinformation
und Landesvermessung Niedersachsen




Karte zur Verordnung des Landkreises Rotenburg (Wümme)
über das Naturschutzgebiet
"Ostetal mit Nebenbächen"
Landkreis Rotenburg (Wümme)
Rotenburg (Wümme), den xx.xx.2020

Luttmann
Landrat

Legende

-  Grenze des Naturschutzgebietes
-  Abstand zu WEA 1.200 m (§ 3 (1) Nr. 13)
-  Fläche (§ 4 (2) Nr. 19)
-  Badestelle (§ 4 (2) Nr. 21)
-  Öffentliche Grünfläche Sittensen (§ 4 (2) Nr. 23)
-  Acker (§ 4 (6) Nr. 1)
-  Pufferstreifen (§ 4 (6) Nr. 1e)
-  Grünland (§ 4 (6) Nr. 3 bis Nr. 6)
-  Wald (§ 4 (7) Nr. 3)
-  Wald (§ 4 (7) Nr. 4)
-  Wald (§ 4 (7) Nr. 5)
-  Wald (§ 4 (7) Nr. 6)
-  Standortübungsplatz Seedorf (§ 4 (8))

Maßstab 1:5.000

Kartengrundlage:  **LGLN**
Landesamt für Geoinformation
und Landesvermessung Niedersachsen



Karte zur Verordnung des Landkreises Rotenburg (Wümme)
über das Naturschutzgebiet














"Ostetal mit Nebenbächen"

Landkreis Rotenburg (Wümme)

Rotenburg (Wümme), den xx.xx.2020

Luttmann
Landrat

Legende

-  Grenze des Naturschutzgebietes
-  Abstand zu WEA 1.200 m (§ 3 (1) Nr. 13)
-  Fläche (§ 4 (2) Nr. 19)
-  Badestelle (§ 4 (2) Nr. 21)
-  Öffentliche Grünfläche Sittensen (§ 4 (2) Nr. 23)
-  Acker (§ 4 (6) Nr. 1)
-  Pufferstreifen (§ 4 (6) Nr. 1e)
-  Grünland (§ 4 (6) Nr. 3 bis Nr. 6)
-  Wald (§ 4 (7) Nr. 3)
-  Wald (§ 4 (7) Nr. 4)
-  Wald (§ 4 (7) Nr. 5)
-  Wald (§ 4 (7) Nr. 6)
-  Standortübungsplatz Seedorf (§ 4 (8))

Maßstab 1:5.000



Kartengrundlage:



















Karte zur Verordnung des Landkreises Rotenburg (Wümme)
über das Naturschutzgebiet
"Ostetal mit Nebenbächen"
Landkreis Rotenburg (Wümme)
Rotenburg (Wümme), den xx.xx.2020

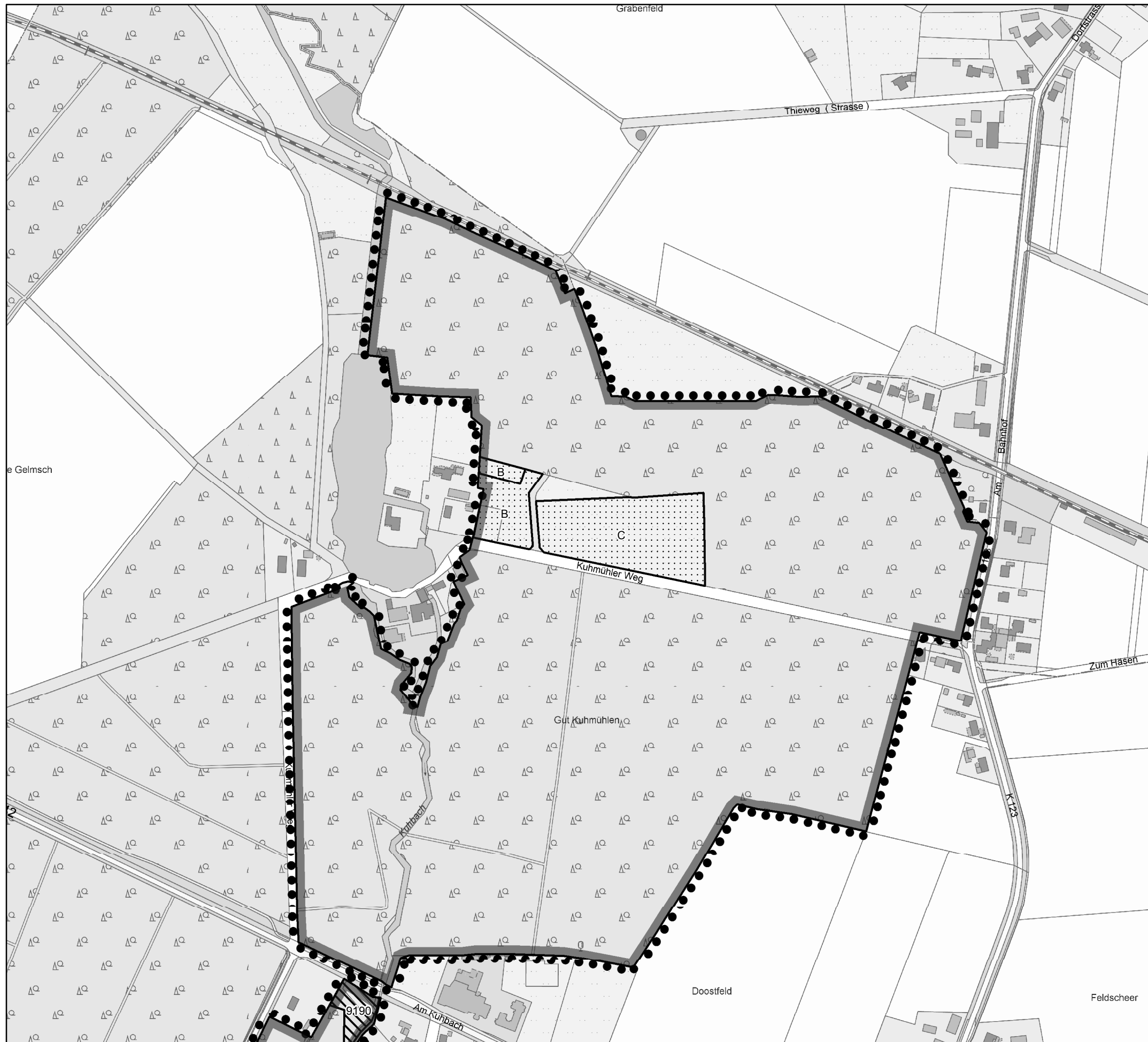
Luttmann
Landrat

Legende

-  Grenze des Naturschutzgebietes
-  Abstand zu WEA 1.200 m (§ 3 (1) Nr. 13)
-  Fläche (§ 4 (2) Nr. 19)
-  Badestelle (§ 4 (2) Nr. 21)
-  Öffentliche Grünfläche Sittensen (§ 4 (2) Nr. 23)
-  Acker (§ 4 (6) Nr. 1)
-  Pufferstreifen (§ 4 (6) Nr. 1e)
-  Grünland (§ 4 (6) Nr. 3 bis Nr. 6)
-  Wald (§ 4 (7) Nr. 3)
-  Wald (§ 4 (7) Nr. 4)
-  Wald (§ 4 (7) Nr. 5)
-  Wald (§ 4 (7) Nr. 6)
-  Standortübungsplatz Seedorf (§ 4 (8))

Maßstab 1:5.000














Kartengrundlage:  **LGLN**
Landesamt für Geoinformation
und Landesvermessung Niedersachsen




Karte zur Verordnung des Landkreises Rotenburg (Wümme)
über das Naturschutzgebiet
"Ostetal mit Nebenbächen"
Landkreis Rotenburg (Wümme)
Rotenburg (Wümme), den xx.xx.2020

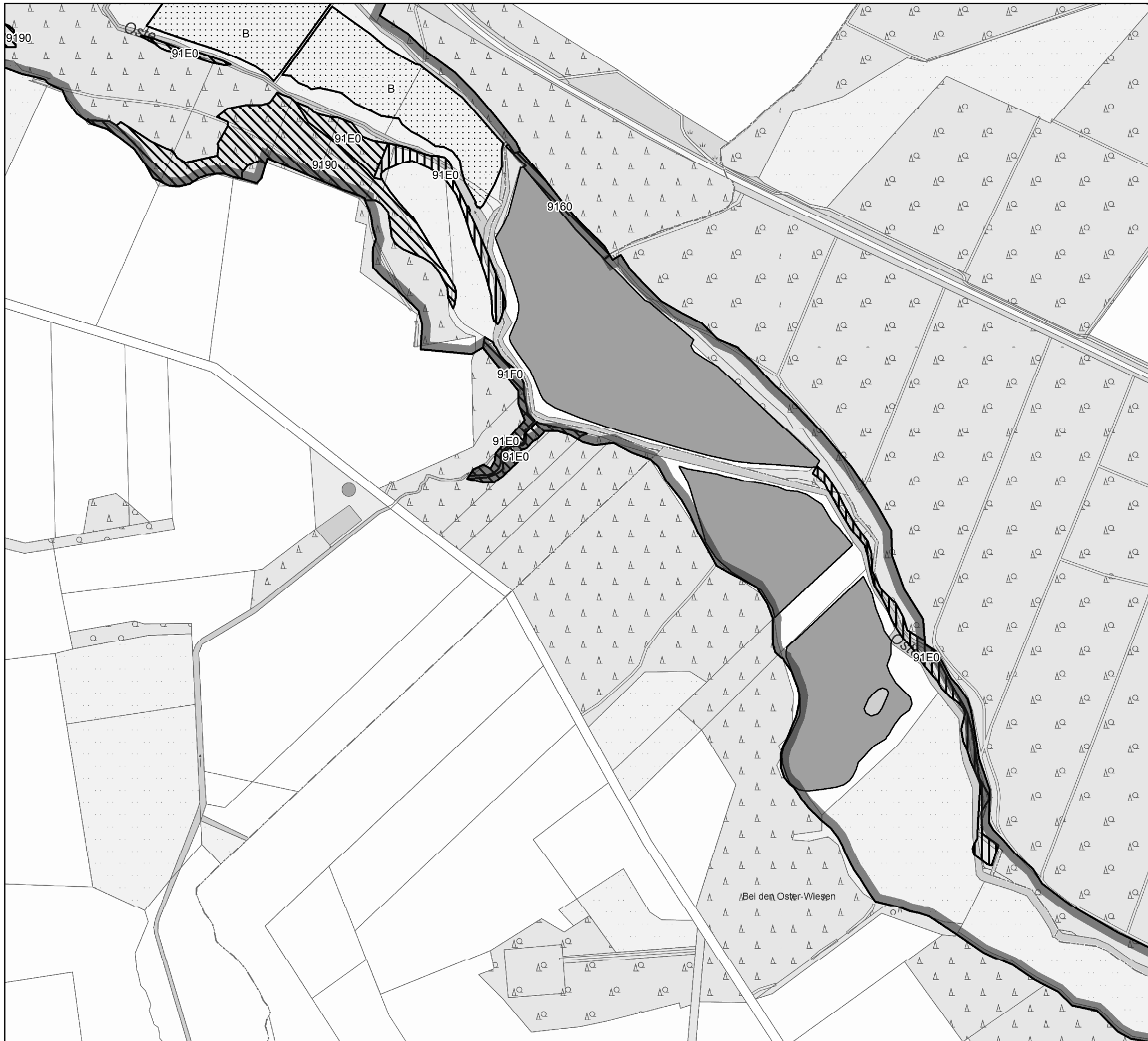
Luttmann
Landrat

Legende

-  Grenze des Naturschutzgebietes
-  Abstand zu WEA 1.200 m (§ 3 (1) Nr. 13)
-  Fläche (§ 4 (2) Nr. 19)
-  Badestelle (§ 4 (2) Nr. 21)
-  Öffentliche Grünfläche Sittensen (§ 4 (2) Nr. 23)
-  Acker (§ 4 (6) Nr. 1)
-  Pufferstreifen (§ 4 (6) Nr. 1e)
-  Grünland (§ 4 (6) Nr. 3 bis Nr. 6)
-  Wald (§ 4 (7) Nr. 3)
-  Wald (§ 4 (7) Nr. 4)
-  Wald (§ 4 (7) Nr. 5)
-  Wald (§ 4 (7) Nr. 6)
-  Standortübungsplatz Seedorf (§ 4 (8))

Maßstab 1:5.000














Kartengrundlage:  **LGLN**
Landesamt für Geoinformation
und Landesvermessung Niedersachsen




Karte zur Verordnung des Landkreises Rotenburg (Wümme)
über das Naturschutzgebiet
"Ostetal mit Nebenbächen"
Landkreis Rotenburg (Wümme)
Rotenburg (Wümme), den xx.xx.2020

Luttmann
Landrat

Legende

-  Grenze des Naturschutzgebietes
-  Abstand zu WEA 1.200 m (§ 3 (1) Nr. 13)
-  Fläche (§ 4 (2) Nr. 19)
-  Badestelle (§ 4 (2) Nr. 21)
-  Öffentliche Grünfläche Sittensen (§ 4 (2) Nr. 23)
-  Acker (§ 4 (6) Nr. 1)
-  Pufferstreifen (§ 4 (6) Nr. 1e)
-  Grünland (§ 4 (6) Nr. 3 bis Nr. 6)
-  Wald (§ 4 (7) Nr. 3)
-  Wald (§ 4 (7) Nr. 4)
-  Wald (§ 4 (7) Nr. 5)
-  Wald (§ 4 (7) Nr. 6)
-  Standortübungsplatz Seedorf (§ 4 (8))

Maßstab 1:5.000














Kartengrundlage:  LGLN
Landesamt für Geoinformation
und Landesvermessung Niedersachsen



Karte zur Verordnung des Landkreises Rotenburg (Wümme)
über das Naturschutzgebiet
"Ostetal mit Nebenbächen"
Landkreis Rotenburg (Wümme)
Rotenburg (Wümme), den xx.xx.2020

Luttmann
Landrat

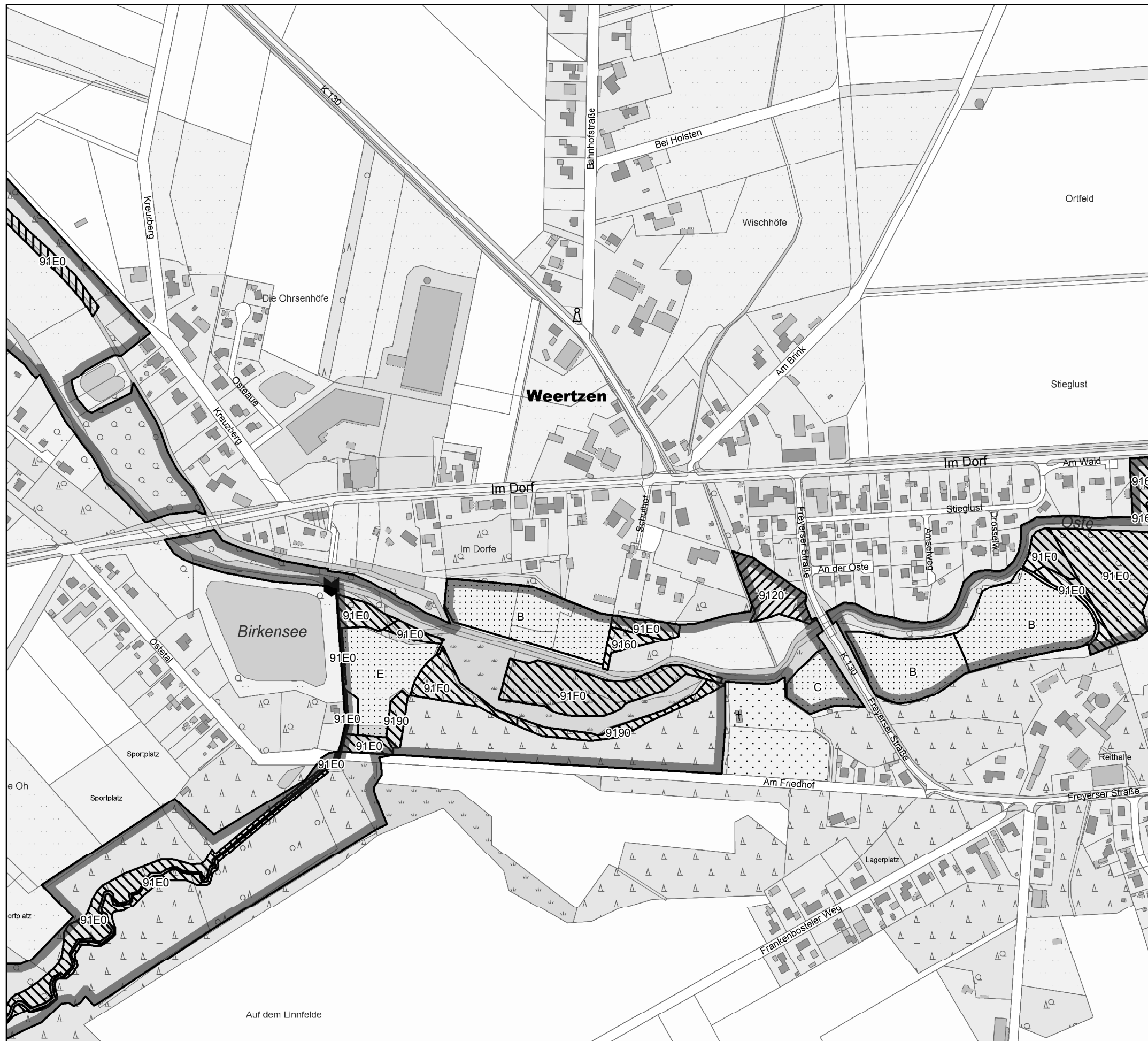
Legende

-  Grenze des Naturschutzgebietes
-  Abstand zu WEA 1.200 m (§ 3 (1) Nr. 13)
-  Fläche (§ 4 (2) Nr. 19)
-  Badestelle (§ 4 (2) Nr. 21)
-  Öffentliche Grünfläche Sittensen (§ 4 (2) Nr. 23)
-  Acker (§ 4 (6) Nr. 1)
-  Pufferstreifen (§ 4 (6) Nr. 1e)
-  Grünland (§ 4 (6) Nr. 3 bis Nr. 6)
-  Wald (§ 4 (7) Nr. 3)
-  Wald (§ 4 (7) Nr. 4)
-  Wald (§ 4 (7) Nr. 5)
-  Wald (§ 4 (7) Nr. 6)
-  Standortübungsplatz Seedorf (§ 4 (8))

Maßstab 1:5.000
















Kartengrundlage:
LGLN
Landesamt für Geoinformation
und Landesvermessung Niedersachsen




Karte zur Verordnung des Landkreises Rotenburg (Wümme)
über das Naturschutzgebiet
"Ostetal mit Nebenbächen"
Landkreis Rotenburg (Wümme)
Rotenburg (Wümme), den xx.xx.2020

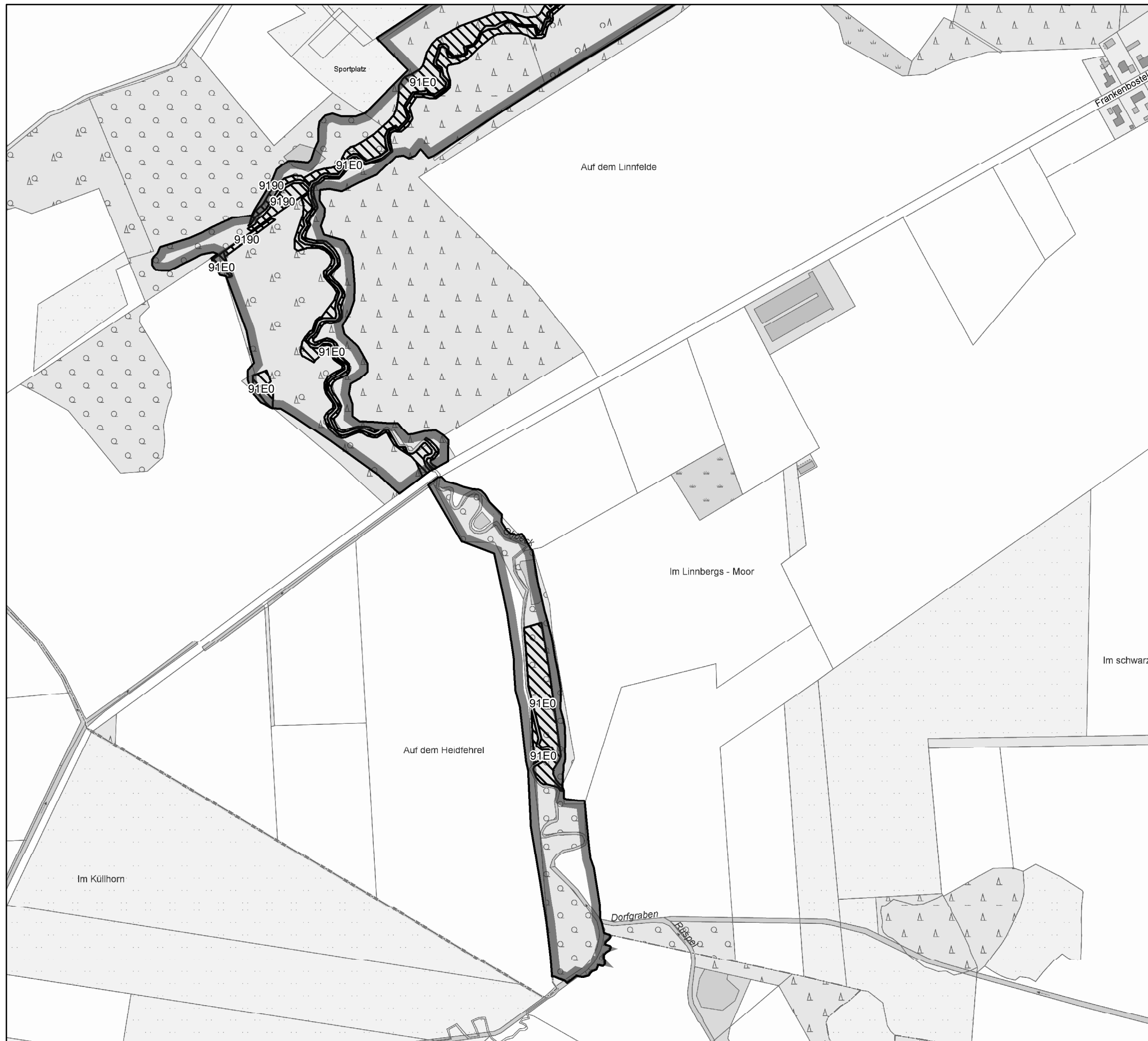
Luttmann
Landrat

Legende

-  Grenze des Naturschutzgebietes
-  Abstand zu WEA 1.200 m (§ 3 (1) Nr. 13)
-  Fläche (§ 4 (2) Nr. 19)
-  Badestelle (§ 4 (2) Nr. 21)
-  Öffentliche Grünfläche Sittensen (§ 4 (2) Nr. 23)
-  Acker (§ 4 (6) Nr. 1)
-  Pufferstreifen (§ 4 (6) Nr. 1e)
-  Grünland (§ 4 (6) Nr. 3 bis Nr. 6)
-  Wald (§ 4 (7) Nr. 3)
-  Wald (§ 4 (7) Nr. 4)
-  Wald (§ 4 (7) Nr. 5)
-  Wald (§ 4 (7) Nr. 6)
-  Standortübungsplatz Seedorf (§ 4 (8))














Maßstab 1:5.000

Kartengrundlage:  **LGLN**
Landesamt für Geoinformation
und Landesvermessung Niedersachsen



Karte zur Verordnung des Landkreises Rotenburg (Wümme)
über das Naturschutzgebiet
"Ostetal mit Nebenbächen"
Landkreis Rotenburg (Wümme)
Rotenburg (Wümme), den xx.xx.2020

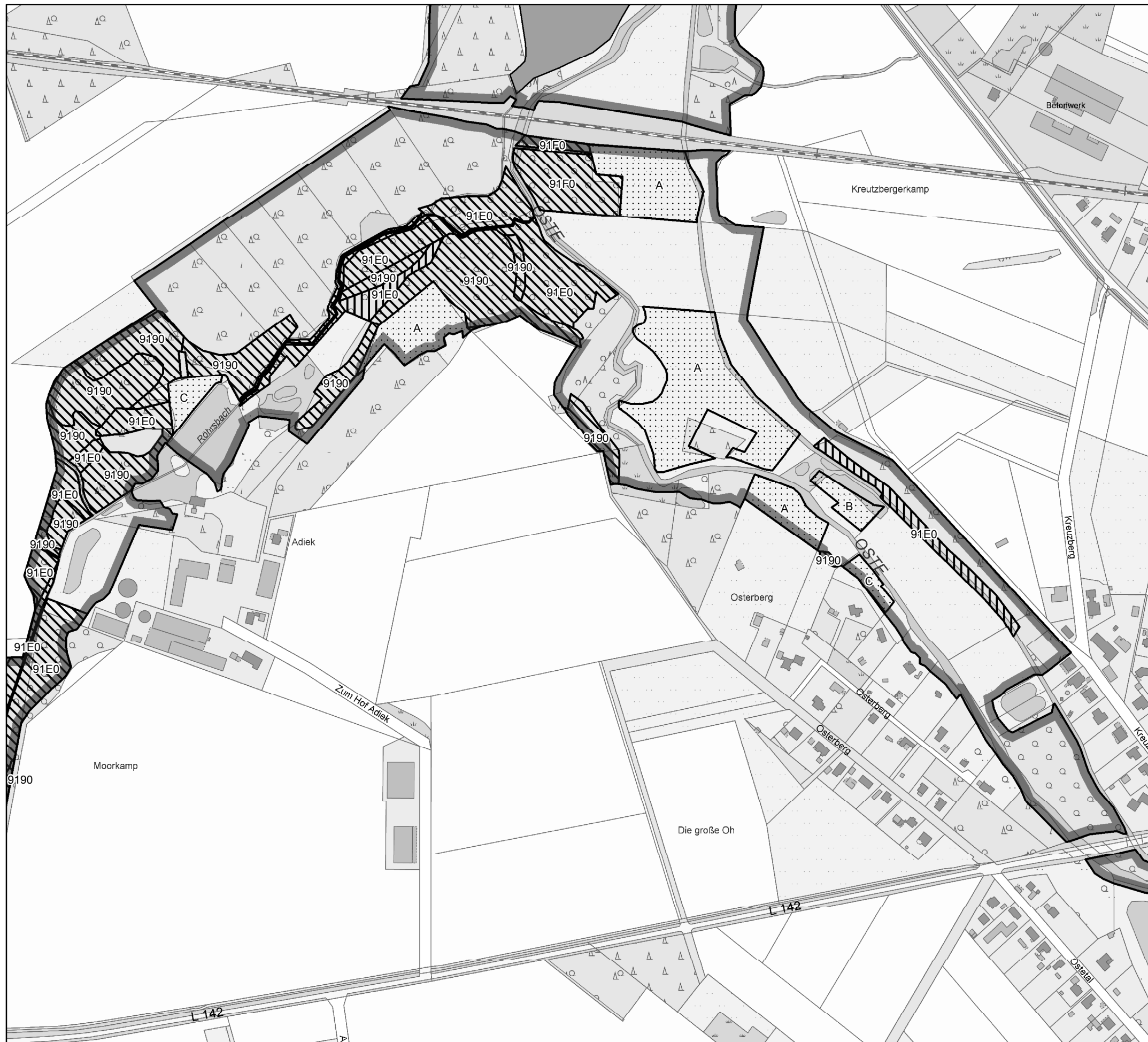
Luttmann
Landrat

- Legende**
-  Grenze des Naturschutzgebietes
 -  Abstand zu WEA 1.200 m (§ 3 (1) Nr. 13)
 -  Fläche (§ 4 (2) Nr. 19)
 -  Badestelle (§ 4 (2) Nr. 21)
 -  Öffentliche Grünfläche Sittensen (§ 4 (2) Nr. 23)
 -  Acker (§ 4 (6) Nr. 1)
 -  Pufferstreifen (§ 4 (6) Nr. 1e)
 -  Grünland (§ 4 (6) Nr. 3 bis Nr. 6)
 -  Wald (§ 4 (7) Nr. 3)
 -  Wald (§ 4 (7) Nr. 4)
 -  Wald (§ 4 (7) Nr. 5)
 -  Wald (§ 4 (7) Nr. 6)
 -  Standortübungsplatz Seedorf (§ 4 (8))

Maßstab 1:5.000

Kartengrundlage: 

 **LGLN**
Landesamt für Geoinformation
und Landesvermessung Niedersachsen
















Karte zur Verordnung des Landkreises Rotenburg (Wümme)
über das Naturschutzgebiet

"Ostetal mit Nebenbächen"

Landkreis Rotenburg (Wümme)
Rotenburg (Wümme), den xx.xx.2020

Luttmann
Landrat

Legende

-  Grenze des Naturschutzgebietes
-  Abstand zu WEA 1.200 m (§ 3 (1) Nr. 13)
-  Fläche (§ 4 (2) Nr. 19)
-  Badestelle (§ 4 (2) Nr. 21)
-  Öffentliche Grünfläche Sittensen (§ 4 (2) Nr. 23)
-  Acker (§ 4 (6) Nr. 1)
-  Pufferstreifen (§ 4 (6) Nr. 1e)
-  Grünland (§ 4 (6) Nr. 3 bis Nr. 6)
-  Wald (§ 4 (7) Nr. 3)
-  Wald (§ 4 (7) Nr. 4)
-  Wald (§ 4 (7) Nr. 5)
-  Wald (§ 4 (7) Nr. 6)
-  Standortübungsplatz Seedorf (§ 4 (8))

Maßstab 1:5.000



Kartengrundlage:


















Karte zur Verordnung des Landkreises Rotenburg (Wümme)
über das Naturschutzgebiet

"Ostetal mit Nebenbächen"

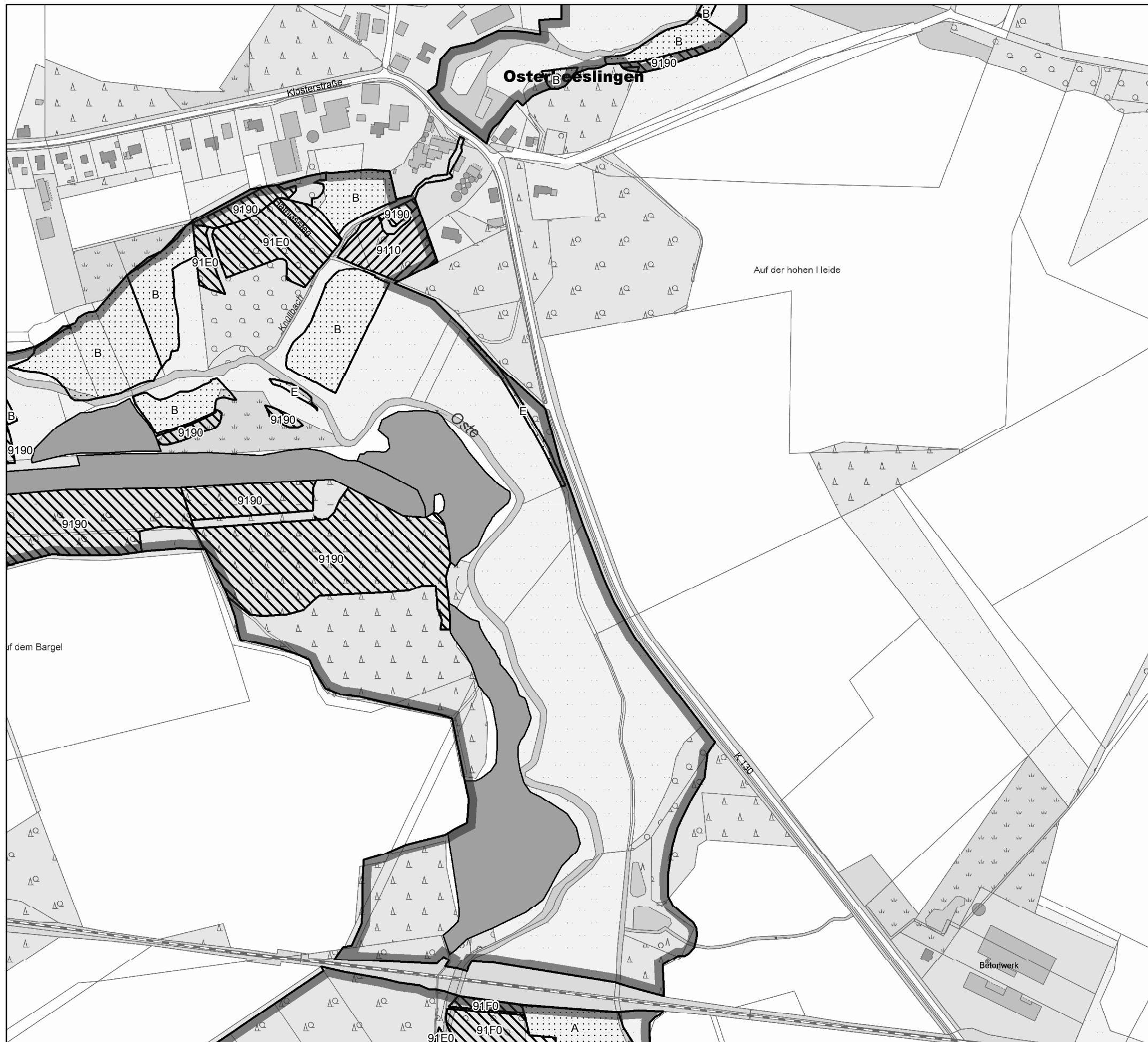
Landkreis Rotenburg (Wümme)
Rotenburg (Wümme), den xx.xx.2020

Luttmann
Landrat

Legende

-  Grenze des Naturschutzgebietes
-  Abstand zu WEA 1.200 m (§ 3 (1) Nr. 13)
-  Fläche (§ 4 (2) Nr. 19)
-  Badestelle (§ 4 (2) Nr. 21)
-  Öffentliche Grünfläche Sittensen (§ 4 (2) Nr. 23)
-  Acker (§ 4 (6) Nr. 1)
-  Pufferstreifen (§ 4 (6) Nr. 1e)
-  Grünland (§ 4 (6) Nr. 3 bis Nr. 6)
-  Wald (§ 4 (7) Nr. 3)
-  Wald (§ 4 (7) Nr. 4)
-  Wald (§ 4 (7) Nr. 5)
-  Wald (§ 4 (7) Nr. 6)
-  Standortübungsplatz Seedorf (§ 4 (8))














Maßstab 1:5.000 
Kartengrundlage:
 **LGLN**
Landesamt für Geoinformation
und Landesvermessung Niedersachsen




Karte zur Verordnung des Landkreises Rotenburg (Wümme)
über das Naturschutzgebiet
"Ostetal mit Nebenbächen"
Landkreis Rotenburg (Wümme)
Rotenburg (Wümme), den xx.xx.2020

Luttmann
Landrat

Legende

-  Grenze des Naturschutzgebietes
-  Abstand zu WEA 1.200 m (§ 3 (1) Nr. 13)
-  Fläche (§ 4 (2) Nr. 19)
-  Badestelle (§ 4 (2) Nr. 21)
-  Öffentliche Grünfläche Sittensen (§ 4 (2) Nr. 23)
-  Acker (§ 4 (6) Nr. 1)
-  Pufferstreifen (§ 4 (6) Nr. 1e)
-  Grünland (§ 4 (6) Nr. 3 bis Nr. 6)
-  Wald (§ 4 (7) Nr. 3)
-  Wald (§ 4 (7) Nr. 4)
-  Wald (§ 4 (7) Nr. 5)
-  Wald (§ 4 (7) Nr. 6)
-  Standortübungsplatz Seedorf (§ 4 (8))

Maßstab 1:5.000














Kartengrundlage:  **LGLN**
Landesamt für Geoinformation
und Landesvermessung Niedersachsen



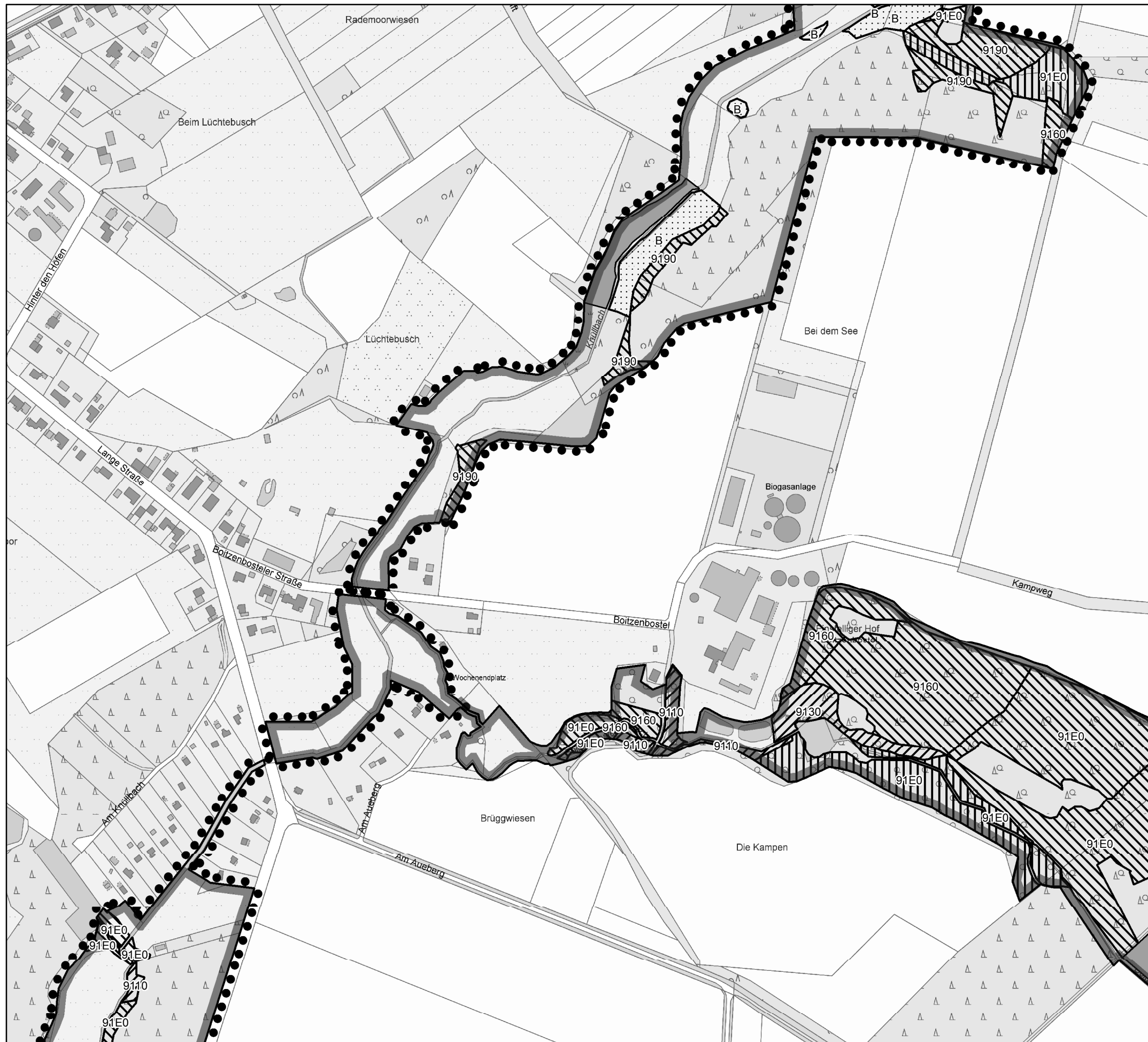
Karte zur Verordnung des Landkreises Rotenburg (Wümme)
über das Naturschutzgebiet
"Ostetal mit Nebenbächen"
Landkreis Rotenburg (Wümme)
Rotenburg (Wümme), den xx.xx.2020

Luttmann
Landrat

Legende

-  Grenze des Naturschutzgebietes
-  Abstand zu WEA 1.200 m (§ 3 (1) Nr. 13)
-  Fläche (§ 4 (2) Nr. 19)
-  Badestelle (§ 4 (2) Nr. 21)
-  Öffentliche Grünfläche Sittensen (§ 4 (2) Nr. 23)
-  Acker (§ 4 (6) Nr. 1)
-  Pufferstreifen (§ 4 (6) Nr. 1e)
-  Grünland (§ 4 (6) Nr. 3 bis Nr. 6)
-  Wald (§ 4 (7) Nr. 3)
-  Wald (§ 4 (7) Nr. 4)
-  Wald (§ 4 (7) Nr. 5)
-  Wald (§ 4 (7) Nr. 6)
-  Standortübungsplatz Seedorf (§ 4 (8))














Maßstab 1:5.000
Kartengrundlage:
 LGLN
Landesamt für Geoinformation
und Landesvermessung Niedersachsen




Karte zur Verordnung des Landkreises Rotenburg (Wümme)
über das Naturschutzgebiet
"Ostetal mit Nebenbächen"
Landkreis Rotenburg (Wümme)
Rotenburg (Wümme), den xx.xx.2020

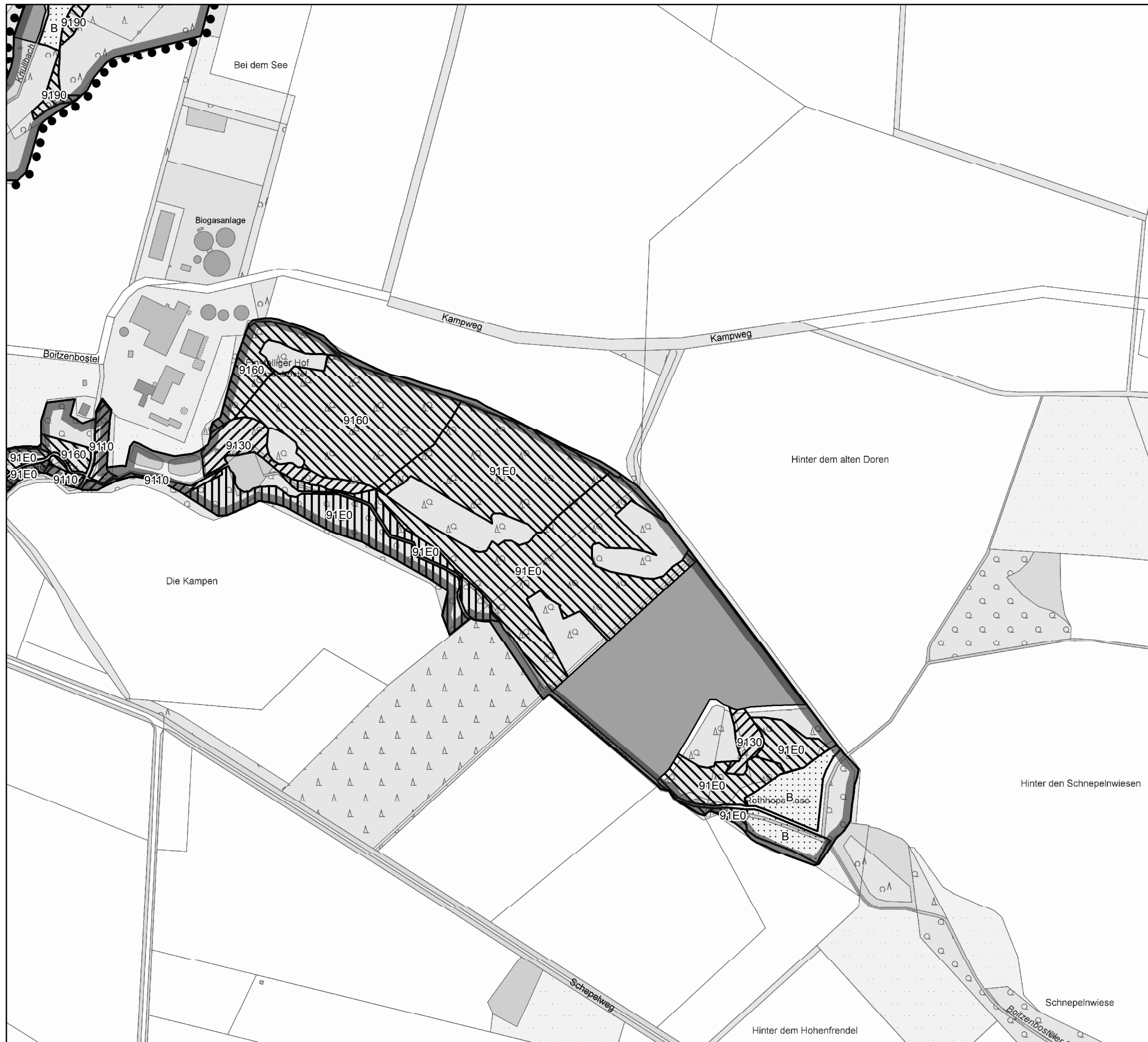
Luttmann
Landrat

Legende

-  Grenze des Naturschutzgebietes
-  Abstand zu WEA 1.200 m (§ 3 (1) Nr. 13)
-  Fläche (§ 4 (2) Nr. 19)
-  Badestelle (§ 4 (2) Nr. 21)
-  Öffentliche Grünfläche Sittensen (§ 4 (2) Nr. 23)
-  Acker (§ 4 (6) Nr. 1)
-  Pufferstreifen (§ 4 (6) Nr. 1e)
-  Grünland (§ 4 (6) Nr. 3 bis Nr. 6)
-  Wald (§ 4 (7) Nr. 3)
-  Wald (§ 4 (7) Nr. 4)
-  Wald (§ 4 (7) Nr. 5)
-  Wald (§ 4 (7) Nr. 6)
-  Standortübungsplatz Seedorf (§ 4 (8))

Maßstab 1:5.000














Kartengrundlage:  **LGLN**
Landesamt für Geoinformation
und Landesvermessung Niedersachsen



Karte zur Verordnung des Landkreises Rotenburg (Wümme)
über das Naturschutzgebiet
"Ostetal mit Nebenbächen"
Landkreis Rotenburg (Wümme)
Rotenburg (Wümme), den xx.xx.2020

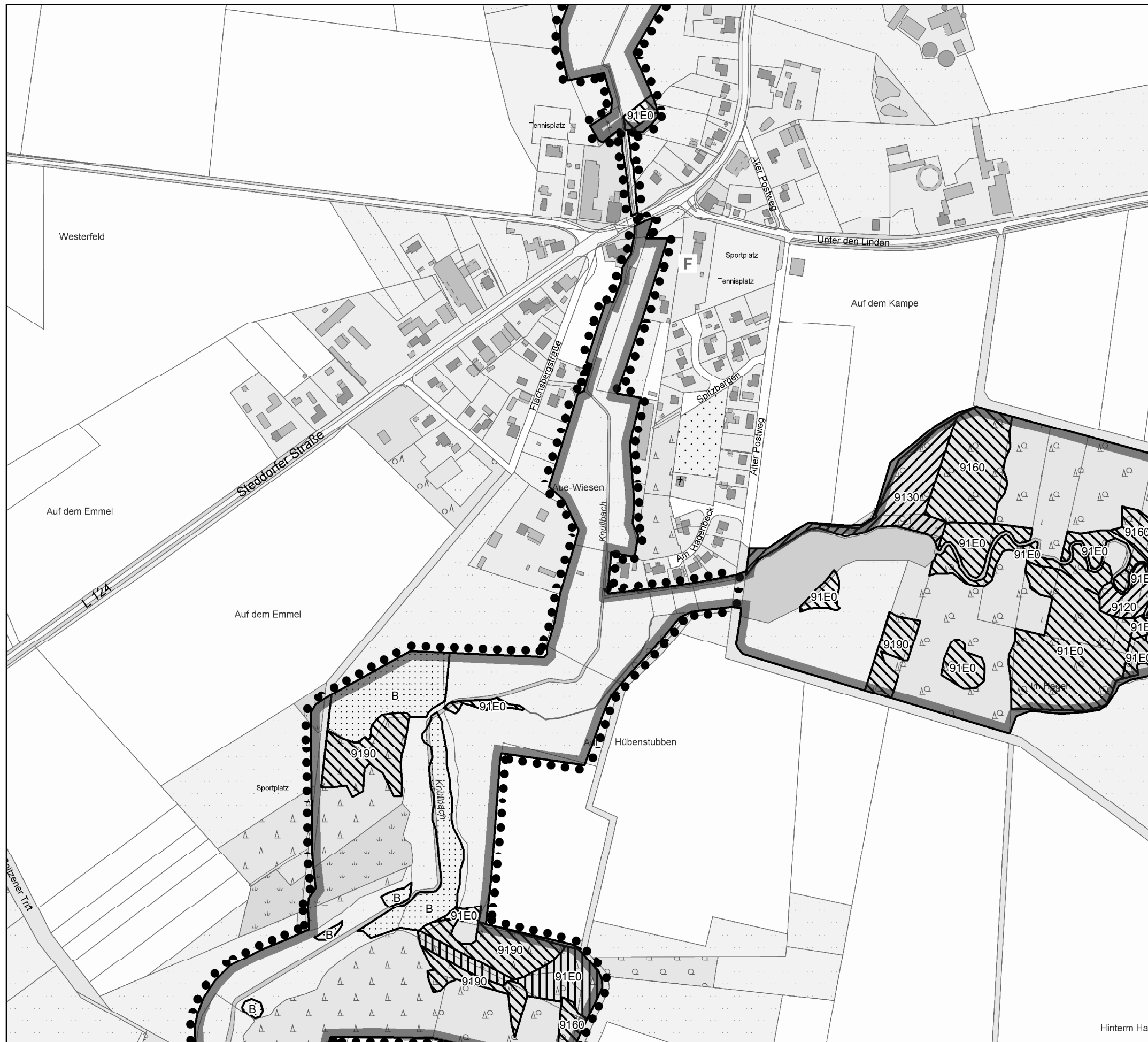
Luttmann
Landrat

Legende

-  Grenze des Naturschutzgebietes
-  Abstand zu WEA 1.200 m (§ 3 (1) Nr. 13)
-  Fläche (§ 4 (2) Nr. 19)
-  Badestelle (§ 4 (2) Nr. 21)
-  Öffentliche Grünfläche Sittensen (§ 4 (2) Nr. 23)
-  Acker (§ 4 (6) Nr. 1)
-  Pufferstreifen (§ 4 (6) Nr. 1e)
-  Grünland (§ 4 (6) Nr. 3 bis Nr. 6)
-  Wald (§ 4 (7) Nr. 3)
-  Wald (§ 4 (7) Nr. 4)
-  Wald (§ 4 (7) Nr. 5)
-  Wald (§ 4 (7) Nr. 6)
-  Standortübungsplatz Seedorf (§ 4 (8))

Maßstab 1:5.000 
Kartengrundlage:

LGLN
Landesamt für Geoinformation
und Landesvermessung Niedersachsen



Karte zur Verordnung des Landkreises Rotenburg (Wümme)
über das Naturschutzgebiet
"Ostetal mit Nebenbächen"
Landkreis Rotenburg (Wümme)
Rotenburg (Wümme), den xx.xx.2020

Luttmann
Landrat

Legende

- Grenze des Naturschutzgebietes
- Abstand zu WEA 1.200 m (§ 3 (1) Nr. 13)
- Fläche (§ 4 (2) Nr. 19)
- Badestelle (§ 4 (2) Nr. 21)
- Öffentliche Grünfläche Sittensen (§ 4 (2) Nr. 23)
- Acker (§ 4 (6) Nr. 1)
- Pufferstreifen (§ 4 (6) Nr. 1e)
- Grünland (§ 4 (6) Nr. 3 bis Nr. 6)
- Wald (§ 4 (7) Nr. 3)
- Wald (§ 4 (7) Nr. 4)
- Wald (§ 4 (7) Nr. 5)
- Wald (§ 4 (7) Nr. 6)
- Standortübungsplatz Seedorf (§ 4 (8))

Maßstab 1:5.000

Kartengrundlage: **LGLN**
Landesamt für Geoinformation
und Landesvermessung Niedersachsen
















Karte zur Verordnung des Landkreises Rotenburg (Wümme)
über das Naturschutzgebiet

"Ostetal mit Nebenbächen"

Landkreis Rotenburg (Wümme)
Rotenburg (Wümme), den xx.xx.2020

Luttmann
Landrat

Legende

-  Grenze des Naturschutzgebietes
-  Abstand zu WEA 1.200 m (§ 3 (1) Nr. 13)
-  Fläche (§ 4 (2) Nr. 19)
-  Badestelle (§ 4 (2) Nr. 21)
-  Öffentliche Grünfläche Sittensen (§ 4 (2) Nr. 23)
-  Acker (§ 4 (6) Nr. 1)
-  Pufferstreifen (§ 4 (6) Nr. 1e)
-  Grünland (§ 4 (6) Nr. 3 bis Nr. 6)
-  Wald (§ 4 (7) Nr. 3)
-  Wald (§ 4 (7) Nr. 4)
-  Wald (§ 4 (7) Nr. 5)
-  Wald (§ 4 (7) Nr. 6)
-  Standortübungsplatz Seedorf (§ 4 (8))

Maßstab 1:5.000



Kartengrundlage:


















Karte zur Verordnung des Landkreises Rotenburg (Wümme)
über das Naturschutzgebiet

"Ostetal mit Nebenbächen"

Landkreis Rotenburg (Wümme)
Rotenburg (Wümme), den xx.xx.2020

Luttmann
Landrat

Legende

-  Grenze des Naturschutzgebietes
-  Abstand zu WEA 1.200 m (§ 3 (1) Nr. 13)
-  Fläche (§ 4 (2) Nr. 19)
-  Badestelle (§ 4 (2) Nr. 21)
-  Öffentliche Grünfläche Sittensen (§ 4 (2) Nr. 23)
-  Acker (§ 4 (6) Nr. 1)
-  Pufferstreifen (§ 4 (6) Nr. 1e)
-  Grünland (§ 4 (6) Nr. 3 bis Nr. 6)
-  Wald (§ 4 (7) Nr. 3)
-  Wald (§ 4 (7) Nr. 4)
-  Wald (§ 4 (7) Nr. 5)
-  Wald (§ 4 (7) Nr. 6)
-  Standortübungsplatz Seedorf (§ 4 (8))

Maßstab 1:5.000



Kartengrundlage:


















Karte zur Verordnung des Landkreises Rotenburg (Wümme)
über das Naturschutzgebiet

"Ostetal mit Nebenbächen"

Landkreis Rotenburg (Wümme)
Rotenburg (Wümme), den xx.xx.2020

Luttmann
Landrat

Legende

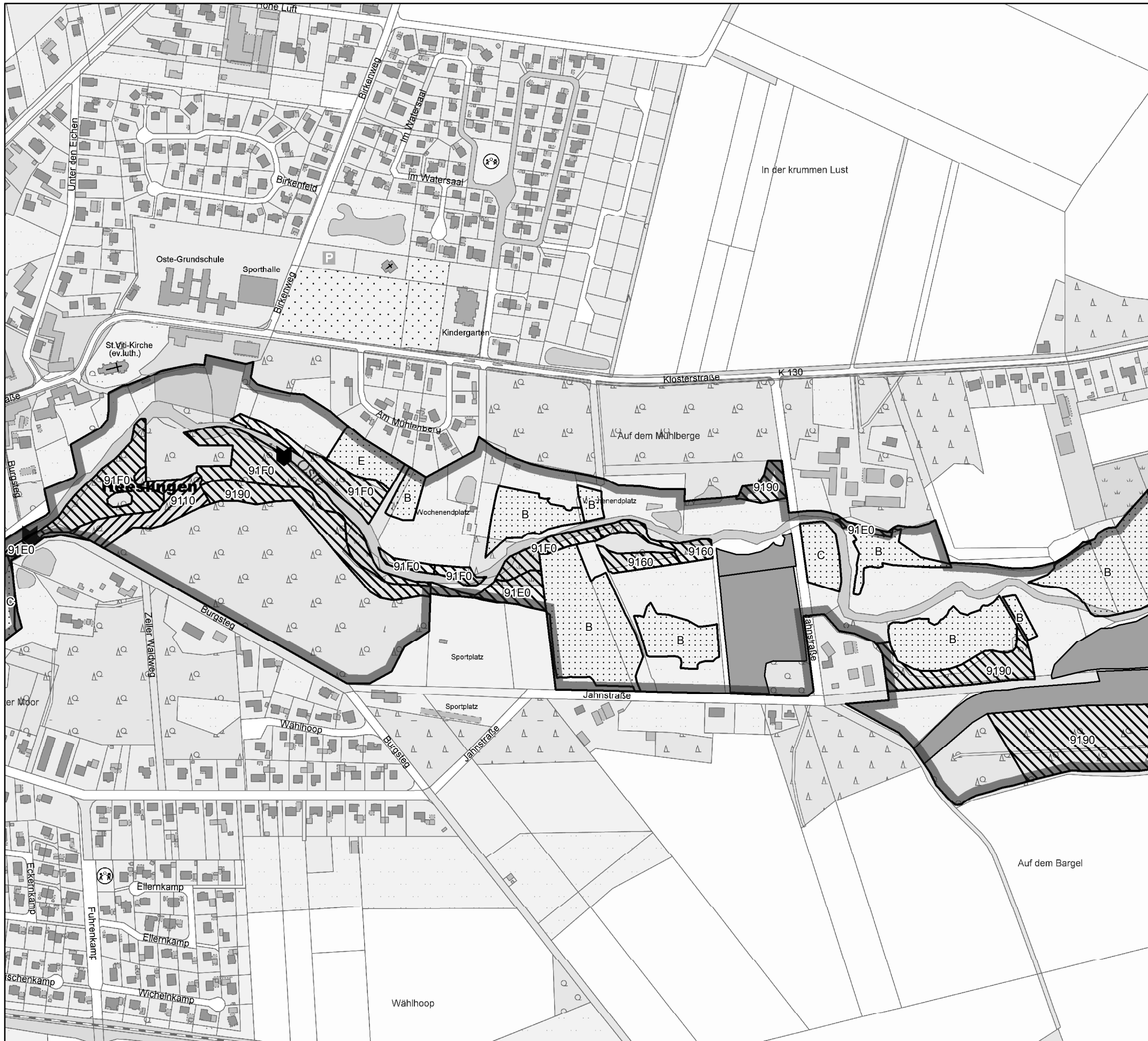
-  Grenze des Naturschutzgebietes
-  Abstand zu WEA 1.200 m (§ 3 (1) Nr. 13)
-  Fläche (§ 4 (2) Nr. 19)
-  Badestelle (§ 4 (2) Nr. 21)
-  Öffentliche Grünfläche Sittensen (§ 4 (2) Nr. 23)
-  Acker (§ 4 (6) Nr. 1)
-  Pufferstreifen (§ 4 (6) Nr. 1e)
-  Grünland (§ 4 (6) Nr. 3 bis Nr. 6)
-  Wald (§ 4 (7) Nr. 3)
-  Wald (§ 4 (7) Nr. 4)
-  Wald (§ 4 (7) Nr. 5)
-  Wald (§ 4 (7) Nr. 6)
-  Standortübungsplatz Seedorf (§ 4 (8))

Maßstab 1:5.000



Kartengrundlage:



















Karte zur Verordnung des Landkreises Rotenburg (Wümme)
über das Naturschutzgebiet
"Ostetal mit Nebenbächen"
Landkreis Rotenburg (Wümme)
Rotenburg (Wümme), den xx.xx.2020

Luttmann
Landrat

Legende

-  Grenze des Naturschutzgebietes
-  Abstand zu WEA 1.200 m (§ 3 (1) Nr. 13)
-  Fläche (§ 4 (2) Nr. 19)
-  Badestelle (§ 4 (2) Nr. 21)
-  Öffentliche Grünfläche Sittensen (§ 4 (2) Nr. 23)
-  Acker (§ 4 (6) Nr. 1)
-  Pufferstreifen (§ 4 (6) Nr. 1e)
-  Grünland (§ 4 (6) Nr. 3 bis Nr. 6)
-  Wald (§ 4 (7) Nr. 3)
-  Wald (§ 4 (7) Nr. 4)
-  Wald (§ 4 (7) Nr. 5)
-  Wald (§ 4 (7) Nr. 6)
-  Standortübungsplatz Seedorf (§ 4 (8))

Maßstab 1:5.000














Kartengrundlage:  **LGLN**
Landesamt für Geoinformation
und Landesvermessung Niedersachsen




Karte zur Verordnung des Landkreises Rotenburg (Wümme)
über das Naturschutzgebiet
"Ostetal mit Nebenbächen"
Landkreis Rotenburg (Wümme)
Rotenburg (Wümme), den xx.xx.2020

Luttmann
Landrat

Legende

-  Grenze des Naturschutzgebietes
-  Abstand zu WEA 1.200 m (§ 3 (1) Nr. 13)
-  Fläche (§ 4 (2) Nr. 19)
-  Badestelle (§ 4 (2) Nr. 21)
-  Öffentliche Grünfläche Sittensen (§ 4 (2) Nr. 23)
-  Acker (§ 4 (6) Nr. 1)
-  Pufferstreifen (§ 4 (6) Nr. 1e)
-  Grünland (§ 4 (6) Nr. 3 bis Nr. 6)
-  Wald (§ 4 (7) Nr. 3)
-  Wald (§ 4 (7) Nr. 4)
-  Wald (§ 4 (7) Nr. 5)
-  Wald (§ 4 (7) Nr. 6)
-  Standortübungsplatz Seedorf (§ 4 (8))

Maßstab 1:5.000














Kartengrundlage:  LGLN
Landesamt für Geoinformation
und Landesvermessung Niedersachsen




Karte zur Verordnung des Landkreises Rotenburg (Wümme)
über das Naturschutzgebiet
"Ostetal mit Nebenbächen"
Landkreis Rotenburg (Wümme)
Rotenburg (Wümme), den xx.xx.2020


Luttmann
Landrat

Legende

-  Grenze des Naturschutzgebietes
-  Abstand zu WEA 1.200 m (§ 3 (1) Nr. 13)
-  Fläche (§ 4 (2) Nr. 19)
-  Badestelle (§ 4 (2) Nr. 21)
-  Öffentliche Grünfläche Sittensen (§ 4 (2) Nr. 23)
-  Acker (§ 4 (6) Nr. 1)
-  Pufferstreifen (§ 4 (6) Nr. 1e)
-  Grünland (§ 4 (6) Nr. 3 bis Nr. 6)
-  Wald (§ 4 (7) Nr. 3)
-  Wald (§ 4 (7) Nr. 4)
-  Wald (§ 4 (7) Nr. 5)
-  Wald (§ 4 (7) Nr. 6)
-  Standortübungsplatz Seedorf (§ 4 (8))

Maßstab 1:5.000

Kartengrundlage: 














 Landesamt für Geoinformation und Landesvermessung Niedersachsen




Karte zur Verordnung des Landkreises Rotenburg (Wümme)
über das Naturschutzgebiet
"Ostetal mit Nebenbächen"
Landkreis Rotenburg (Wümme)
Rotenburg (Wümme), den xx.xx.2020

Luttmann
Landrat

Legende

-  Grenze des Naturschutzgebietes
-  Abstand zu WEA 1.200 m (§ 3 (1) Nr. 13)
-  Fläche (§ 4 (2) Nr. 19)
-  Badestelle (§ 4 (2) Nr. 21)
-  Öffentliche Grünfläche Sittensen (§ 4 (2) Nr. 23)
-  Acker (§ 4 (6) Nr. 1)
-  Pufferstreifen (§ 4 (6) Nr. 1e)
-  Grünland (§ 4 (6) Nr. 3 bis Nr. 6)
-  Wald (§ 4 (7) Nr. 3)
-  Wald (§ 4 (7) Nr. 4)
-  Wald (§ 4 (7) Nr. 5)
-  Wald (§ 4 (7) Nr. 6)
-  Standortübungsplatz Seedorf (§ 4 (8))

Maßstab 1:5.000

Kartengrundlage:  **LGLN**
Landesamt für Geoinformation
und Landesvermessung Niedersachsen



Karte zur Verordnung des Landkreises Rotenburg (Wümme)
über das Naturschutzgebiet
"Ostetal mit Nebenbächen"
Landkreis Rotenburg (Wümme)
Rotenburg (Wümme), den xx.xx.2020














Luttmann
Landrat

- Legende**
- Grenze des Naturschutzgebietes
 - Abstand zu WEA 1.200 m (§ 3 (1) Nr. 13)
 - Fläche (§ 4 (2) Nr. 19)
 - Badestelle (§ 4 (2) Nr. 21)
 - Öffentliche Grünfläche Sittensen (§ 4 (2) Nr. 23)
 - Acker (§ 4 (6) Nr. 1)
 - Pufferstreifen (§ 4 (6) Nr. 1e)
 - Grünland (§ 4 (6) Nr. 3 bis Nr. 6)
 - Wald (§ 4 (7) Nr. 3)
 - Wald (§ 4 (7) Nr. 4)
 - Wald (§ 4 (7) Nr. 5)
 - Wald (§ 4 (7) Nr. 6)
 - Standortübungsplatz Seedorf (§ 4 (8))



Karte zur Verordnung des Landkreises Rotenburg (Wümme)
über das Naturschutzgebiet
"Ostetal mit Nebenbächen"
Landkreis Rotenburg (Wümme)
Rotenburg (Wümme), den xx.xx.2020

Luttmann
Landrat

- Legende**
-  Grenze des Naturschutzgebietes
 -  Abstand zu WEA 1.200 m (§ 3 (1) Nr. 13)
 -  Fläche (§ 4 (2) Nr. 19)
 -  Badestelle (§ 4 (2) Nr. 21)
 -  Öffentliche Grünfläche Sittensen (§ 4 (2) Nr. 23)
 -  Acker (§ 4 (6) Nr. 1)
 -  Pufferstreifen (§ 4 (6) Nr. 1e)
 -  Grünland (§ 4 (6) Nr. 3 bis Nr. 6)
 -  Wald (§ 4 (7) Nr. 3)
 -  Wald (§ 4 (7) Nr. 4)
 -  Wald (§ 4 (7) Nr. 5)
 -  Wald (§ 4 (7) Nr. 6)
 -  Standortübungsplatz Seedorf (§ 4 (8))

Maßstab 1:5.000

Kartengrundlage:  LGLN
Landesamt für Geoinformation
und Landesvermessung Niedersachsen
















Karte zur Verordnung des Landkreises Rotenburg (Wümme)
über das Naturschutzgebiet

"Ostetal mit Nebenbächen"

Landkreis Rotenburg (Wümme)
Rotenburg (Wümme), den xx.xx.2020

Luttmann
Landrat

Legende

-  Grenze des Naturschutzgebietes
-  Abstand zu WEA 1.200 m (§ 3 (1) Nr. 13)
-  Fläche (§ 4 (2) Nr. 19)
-  Badestelle (§ 4 (2) Nr. 21)
-  Öffentliche Grünfläche Sittensen (§ 4 (2) Nr. 23)
-  Acker (§ 4 (6) Nr. 1)
-  Pufferstreifen (§ 4 (6) Nr. 1e)
-  Grünland (§ 4 (6) Nr. 3 bis Nr. 6)
-  Wald (§ 4 (7) Nr. 3)
-  Wald (§ 4 (7) Nr. 4)
-  Wald (§ 4 (7) Nr. 5)
-  Wald (§ 4 (7) Nr. 6)
-  Standortübungsplatz Seedorf (§ 4 (8))

Maßstab 1:5.000



Kartengrundlage:



















Karte zur Verordnung des Landkreises Rotenburg (Wümme)
über das Naturschutzgebiet
"Ostetal mit Nebenbächen"
Landkreis Rotenburg (Wümme)
Rotenburg (Wümme), den xx.xx.2020

Luttmann
Landrat

Legende

-  Grenze des Naturschutzgebietes
-  Abstand zu WEA 1.200 m (§ 3 (1) Nr. 13)
-  Fläche (§ 4 (2) Nr. 19)
-  Badestelle (§ 4 (2) Nr. 21)
-  Öffentliche Grünfläche Sittensen (§ 4 (2) Nr. 23)
-  Acker (§ 4 (6) Nr. 1)
-  Pufferstreifen (§ 4 (6) Nr. 1e)
-  Grünland (§ 4 (6) Nr. 3 bis Nr. 6)
-  Wald (§ 4 (7) Nr. 3)
-  Wald (§ 4 (7) Nr. 4)
-  Wald (§ 4 (7) Nr. 5)
-  Wald (§ 4 (7) Nr. 6)
-  Standortübungsplatz Seedorf (§ 4 (8))

Maßstab 1:5.000














Kartengrundlage:  **LGLN**
Landesamt für Geoinformation
und Landesvermessung Niedersachsen



Karte zur Verordnung des Landkreises Rotenburg (Wümme)
über das Naturschutzgebiet
"Ostetal mit Nebenbächen"
Landkreis Rotenburg (Wümme)
Rotenburg (Wümme), den xx.xx.2020

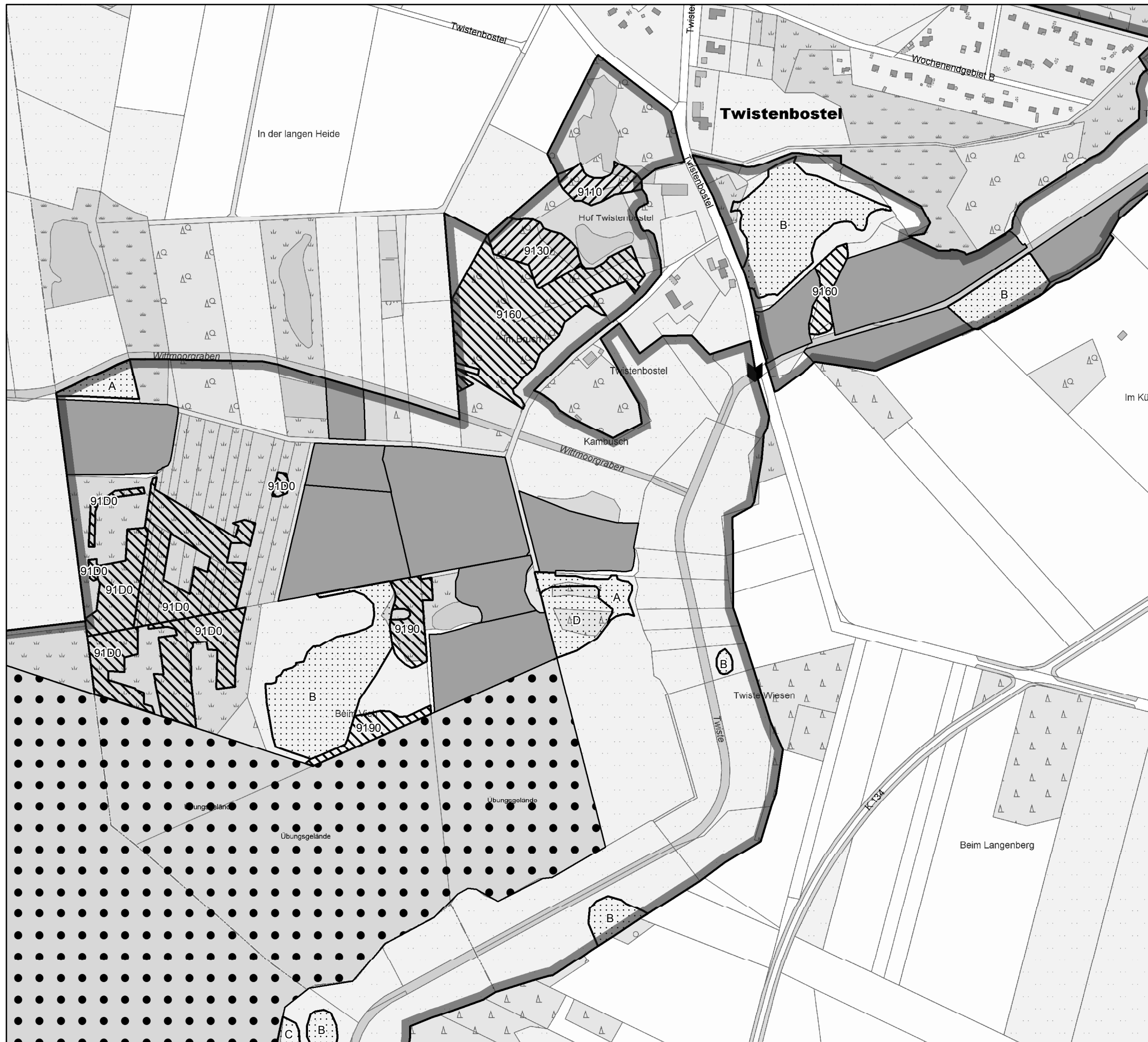
Luttmann
Landrat

Legende

-  Grenze des Naturschutzgebietes
-  Abstand zu WEA 1.200 m (§ 3 (1) Nr. 13)
-  Fläche (§ 4 (2) Nr. 19)
-  Badestelle (§ 4 (2) Nr. 21)
-  Öffentliche Grünfläche Sittensen (§ 4 (2) Nr. 23)
-  Acker (§ 4 (6) Nr. 1)
-  Pufferstreifen (§ 4 (6) Nr. 1e)
-  Grünland (§ 4 (6) Nr. 3 bis Nr. 6)
-  Wald (§ 4 (7) Nr. 3)
-  Wald (§ 4 (7) Nr. 4)
-  Wald (§ 4 (7) Nr. 5)
-  Wald (§ 4 (7) Nr. 6)
-  Standortübungsplatz Seedorf (§ 4 (8))

Maßstab 1:5.000 














Kartengrundlage:
 **LGLN**
Landesamt für Geoinformation
und Landesvermessung Niedersachsen




Karte zur Verordnung des Landkreises Rotenburg (Wümme)
über das Naturschutzgebiet
"Ostetal mit Nebenbächen"
Landkreis Rotenburg (Wümme)
Rotenburg (Wümme), den xx.xx.2020

Luttmann
Landrat

Legende

-  Grenze des Naturschutzgebietes
-  Abstand zu WEA 1.200 m (§ 3 (1) Nr. 13)
-  Fläche (§ 4 (2) Nr. 19)
-  Badestelle (§ 4 (2) Nr. 21)
-  Öffentliche Grünfläche Sittensen (§ 4 (2) Nr. 23)
-  Acker (§ 4 (6) Nr. 1)
-  Pufferstreifen (§ 4 (6) Nr. 1e)
-  Grünland (§ 4 (6) Nr. 3 bis Nr. 6)
-  Wald (§ 4 (7) Nr. 3)
-  Wald (§ 4 (7) Nr. 4)
-  Wald (§ 4 (7) Nr. 5)
-  Wald (§ 4 (7) Nr. 6)
-  Standortübungsplatz Seedorf (§ 4 (8))

Maßstab 1:5.000

Kartengrundlage:  **LGLN**
Landesamt für Geoinformation
und Landesvermessung Niedersachsen
















Karte zur Verordnung des Landkreises Rotenburg (Wümme)
über das Naturschutzgebiet

"Ostetal mit Nebenbächen"

Landkreis Rotenburg (Wümme)
Rotenburg (Wümme), den xx.xx.2020

Luttmann
Landrat

Legende

-  Grenze des Naturschutzgebietes
-  Abstand zu WEA 1.200 m (§ 3 (1) Nr. 13)
-  Fläche (§ 4 (2) Nr. 19)
-  Badestelle (§ 4 (2) Nr. 21)
-  Öffentliche Grünfläche Sittensen (§ 4 (2) Nr. 23)
-  Acker (§ 4 (6) Nr. 1)
-  Pufferstreifen (§ 4 (6) Nr. 1e)
-  Grünland (§ 4 (6) Nr. 3 bis Nr. 6)
-  Wald (§ 4 (7) Nr. 3)
-  Wald (§ 4 (7) Nr. 4)
-  Wald (§ 4 (7) Nr. 5)
-  Wald (§ 4 (7) Nr. 6)
-  Standortübungsplatz Seedorf (§ 4 (8))

Maßstab 1:5.000



Kartengrundlage:


















Karte zur Verordnung des Landkreises Rotenburg (Wümme)
über das Naturschutzgebiet

"Ostetal mit Nebenbächen"

Landkreis Rotenburg (Wümme)
Rotenburg (Wümme), den xx.xx.2020

Luttmann
Landrat

Legende

-  Grenze des Naturschutzgebietes
-  Abstand zu WEA 1.200 m (§ 3 (1) Nr. 13)
-  Fläche (§ 4 (2) Nr. 19)
-  Badestelle (§ 4 (2) Nr. 21)
-  Öffentliche Grünfläche Sittensen (§ 4 (2) Nr. 23)
-  Acker (§ 4 (6) Nr. 1)
-  Pufferstreifen (§ 4 (6) Nr. 1e)
-  Grünland (§ 4 (6) Nr. 3 bis Nr. 6)
-  Wald (§ 4 (7) Nr. 3)
-  Wald (§ 4 (7) Nr. 4)
-  Wald (§ 4 (7) Nr. 5)
-  Wald (§ 4 (7) Nr. 6)
-  Standortübungsplatz Seedorf (§ 4 (8))

Maßstab 1:5.000



Kartengrundlage:





Karte zur Verordnung des Landkreises Rotenburg (Wümme)
über das Naturschutzgebiet














"Ostetal mit Nebenbächen"

Landkreis Rotenburg (Wümme)

Rotenburg (Wümme), den xx.xx.2020

Luttmann
Landrat

Legende

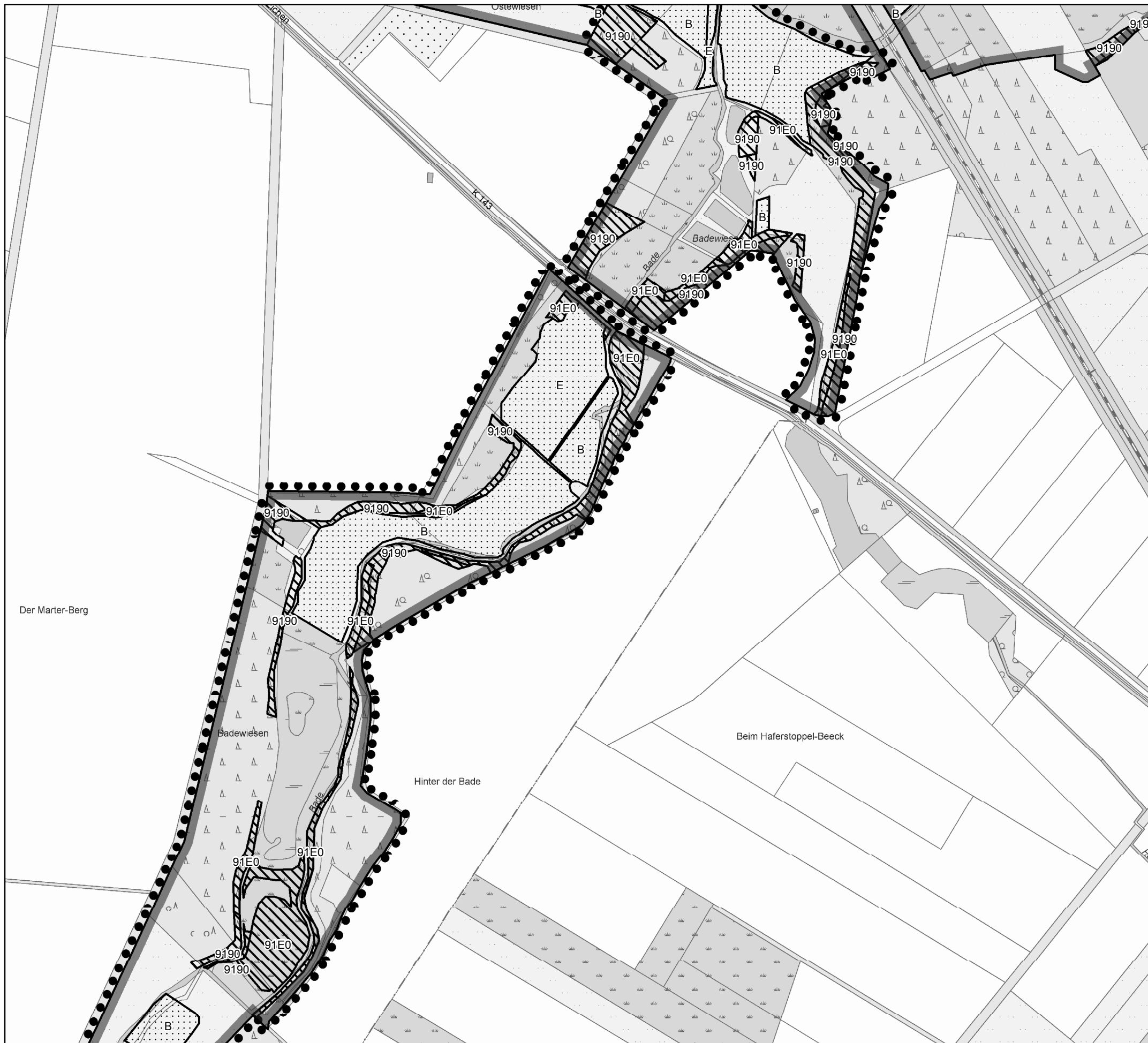
-  Grenze des Naturschutzgebietes
-  Abstand zu WEA 1.200 m (§ 3 (1) Nr. 13)
-  Fläche (§ 4 (2) Nr. 19)
-  Badestelle (§ 4 (2) Nr. 21)
-  Öffentliche Grünfläche Sittensen (§ 4 (2) Nr. 23)
-  Acker (§ 4 (6) Nr. 1)
-  Pufferstreifen (§ 4 (6) Nr. 1e)
-  Grünland (§ 4 (6) Nr. 3 bis Nr. 6)
-  Wald (§ 4 (7) Nr. 3)
-  Wald (§ 4 (7) Nr. 4)
-  Wald (§ 4 (7) Nr. 5)
-  Wald (§ 4 (7) Nr. 6)
-  Standortübungsplatz Seedorf (§ 4 (8))

Maßstab 1:5.000



Kartengrundlage:


















Karte zur Verordnung des Landkreises Rotenburg (Wümme)
über das Naturschutzgebiet

"Ostetal mit Nebenbächen"

Landkreis Rotenburg (Wümme)
Rotenburg (Wümme), den xx.xx.2020

Luttmann
Landrat

Legende

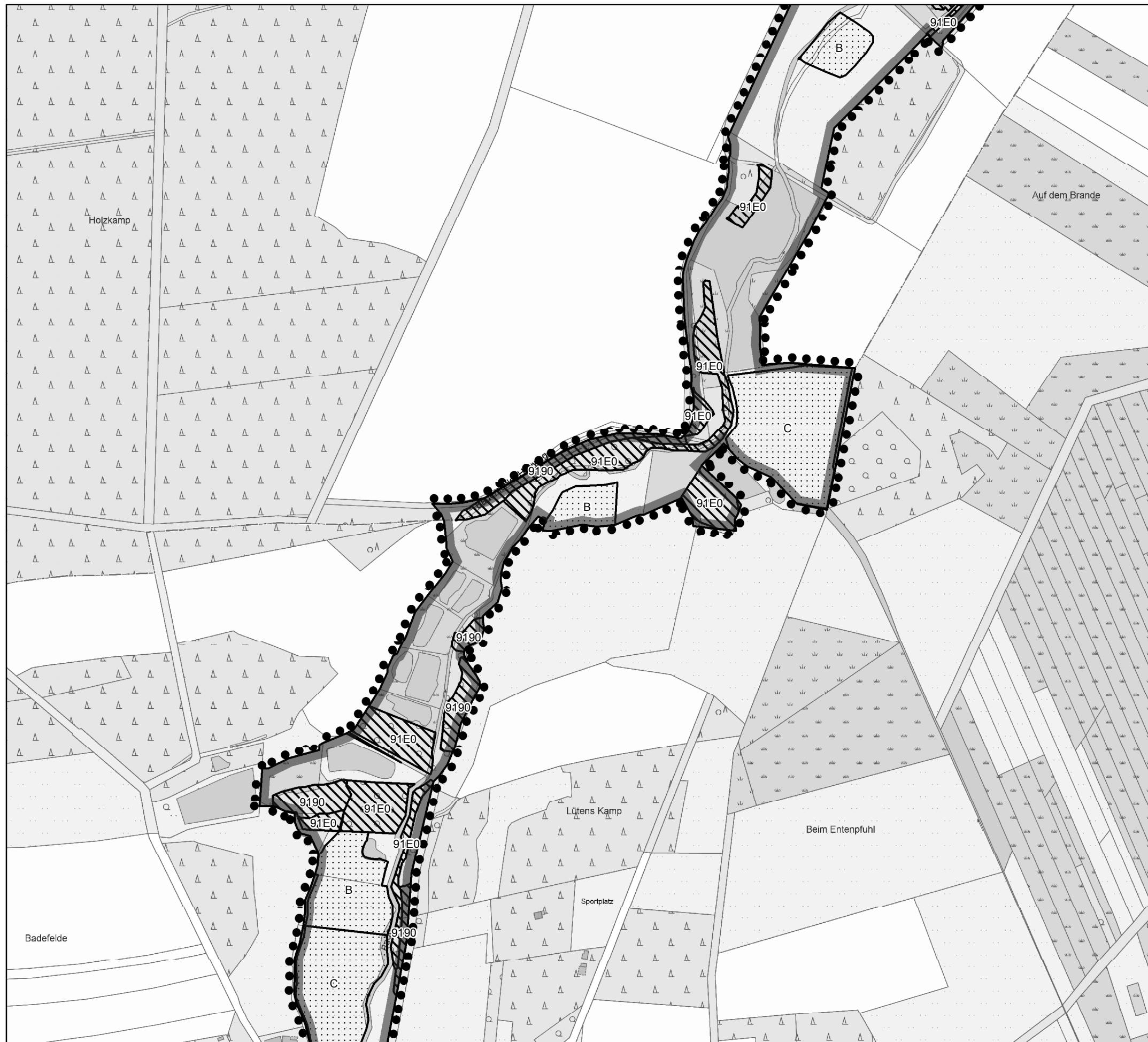
-  Grenze des Naturschutzgebietes
-  Abstand zu WEA 1.200 m (§ 3 (1) Nr. 13)
-  Fläche (§ 4 (2) Nr. 19)
-  Badestelle (§ 4 (2) Nr. 21)
-  Öffentliche Grünfläche Sittensen (§ 4 (2) Nr. 23)
-  Acker (§ 4 (6) Nr. 1)
-  Pufferstreifen (§ 4 (6) Nr. 1e)
-  Grünland (§ 4 (6) Nr. 3 bis Nr. 6)
-  Wald (§ 4 (7) Nr. 3)
-  Wald (§ 4 (7) Nr. 4)
-  Wald (§ 4 (7) Nr. 5)
-  Wald (§ 4 (7) Nr. 6)
-  Standortübungsplatz Seedorf (§ 4 (8))

Maßstab 1:5.000



Kartengrundlage:



















Karte zur Verordnung des Landkreises Rotenburg (Wümme)
über das Naturschutzgebiet
"Ostetal mit Nebenbächen"
Landkreis Rotenburg (Wümme)
Rotenburg (Wümme), den xx.xx.2020

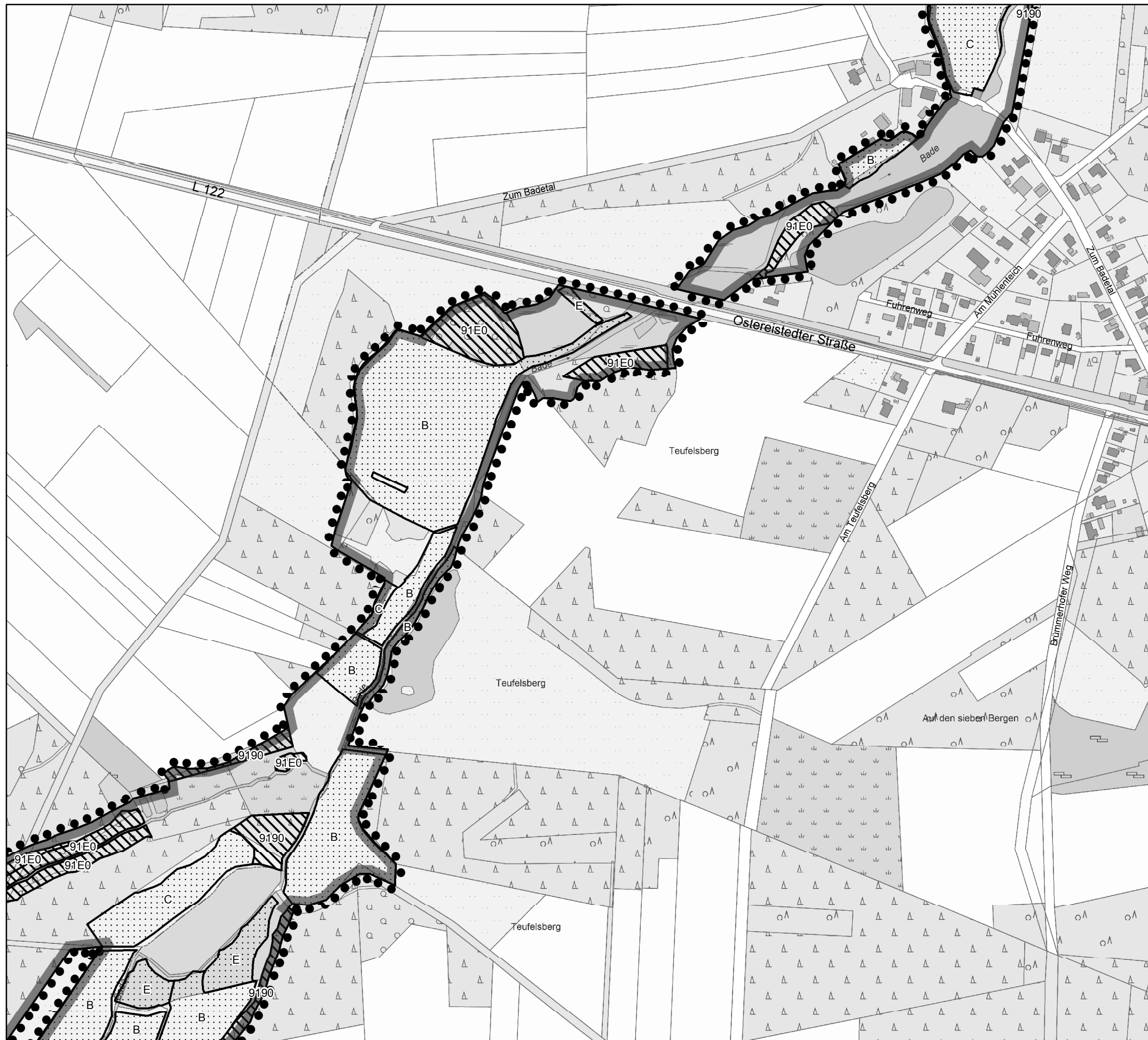
Luttmann
Landrat

Legende

-  Grenze des Naturschutzgebietes
-  Abstand zu WEA 1.200 m (§ 3 (1) Nr. 13)
-  Fläche (§ 4 (2) Nr. 19)
-  Badestelle (§ 4 (2) Nr. 21)
-  Öffentliche Grünfläche Sittensen (§ 4 (2) Nr. 23)
-  Acker (§ 4 (6) Nr. 1)
-  Pufferstreifen (§ 4 (6) Nr. 1e)
-  Grünland (§ 4 (6) Nr. 3 bis Nr. 6)
-  Wald (§ 4 (7) Nr. 3)
-  Wald (§ 4 (7) Nr. 4)
-  Wald (§ 4 (7) Nr. 5)
-  Wald (§ 4 (7) Nr. 6)
-  Standortübungsplatz Seedorf (§ 4 (8))

Maßstab 1:5.000

Kartengrundlage:  LGLN
Landesamt für Geoinformation
und Landesvermessung Niedersachsen
















Karte zur Verordnung des Landkreises Rotenburg (Wümme)
über das Naturschutzgebiet

"Ostetal mit Nebenbächen"

Landkreis Rotenburg (Wümme)
Rotenburg (Wümme), den xx.xx.2020

Luttmann
Landrat

Legende

-  Grenze des Naturschutzgebietes
-  Abstand zu WEA 1.200 m (§ 3 (1) Nr. 13)
-  Fläche (§ 4 (2) Nr. 19)
-  Badestelle (§ 4 (2) Nr. 21)
-  Öffentliche Grünfläche Sittensen (§ 4 (2) Nr. 23)
-  Acker (§ 4 (6) Nr. 1)
-  Pufferstreifen (§ 4 (6) Nr. 1e)
-  Grünland (§ 4 (6) Nr. 3 bis Nr. 6)
-  Wald (§ 4 (7) Nr. 3)
-  Wald (§ 4 (7) Nr. 4)
-  Wald (§ 4 (7) Nr. 5)
-  Wald (§ 4 (7) Nr. 6)
-  Standortübungsplatz Seedorf (§ 4 (8))

Maßstab 1:5.000



Kartengrundlage:


















Karte zur Verordnung des Landkreises Rotenburg (Wümme)
über das Naturschutzgebiet

"Ostetal mit Nebenbächen"

Landkreis Rotenburg (Wümme)
Rotenburg (Wümme), den xx.xx.2020

Luttmann
Landrat

Legende

-  Grenze des Naturschutzgebietes
-  Abstand zu WEA 1.200 m (§ 3 (1) Nr. 13)
-  Fläche (§ 4 (2) Nr. 19)
-  Badestelle (§ 4 (2) Nr. 21)
-  Öffentliche Grünfläche Sittensen (§ 4 (2) Nr. 23)
-  Acker (§ 4 (6) Nr. 1)
-  Pufferstreifen (§ 4 (6) Nr. 1e)
-  Grünland (§ 4 (6) Nr. 3 bis Nr. 6)
-  Wald (§ 4 (7) Nr. 3)
-  Wald (§ 4 (7) Nr. 4)
-  Wald (§ 4 (7) Nr. 5)
-  Wald (§ 4 (7) Nr. 6)
-  Standortübungsplatz Seedorf (§ 4 (8))

Maßstab 1:5.000



Kartengrundlage:



















Karte zur Verordnung des Landkreises Rotenburg (Wümme)
über das Naturschutzgebiet
"Ostetal mit Nebenbächen"
Landkreis Rotenburg (Wümme)
Rotenburg (Wümme), den xx.xx.2020


Luttmann
Landrat

Legende

-  Grenze des Naturschutzgebietes
-  Abstand zu WEA 1.200 m (§ 3 (1) Nr. 13)
-  Fläche (§ 4 (2) Nr. 19)
-  Badestelle (§ 4 (2) Nr. 21)
-  Öffentliche Grünfläche Sittensen (§ 4 (2) Nr. 23)
-  Acker (§ 4 (6) Nr. 1)
-  Pufferstreifen (§ 4 (6) Nr. 1e)
-  Grünland (§ 4 (6) Nr. 3 bis Nr. 6)
-  Wald (§ 4 (7) Nr. 3)
-  Wald (§ 4 (7) Nr. 4)
-  Wald (§ 4 (7) Nr. 5)
-  Wald (§ 4 (7) Nr. 6)
-  Standortübungsplatz Seedorf (§ 4 (8))

Maßstab 1:5.000

Kartengrundlage: 


Landesamt für Geoinformation
und Landesvermessung Niedersachsen



Karte zur Verordnung des Landkreises Rotenburg (Wümme)
über das Naturschutzgebiet
"Ostetal mit Nebenbächen"
Landkreis Rotenburg (Wümme)
Rotenburg (Wümme), den xx.xx.2020

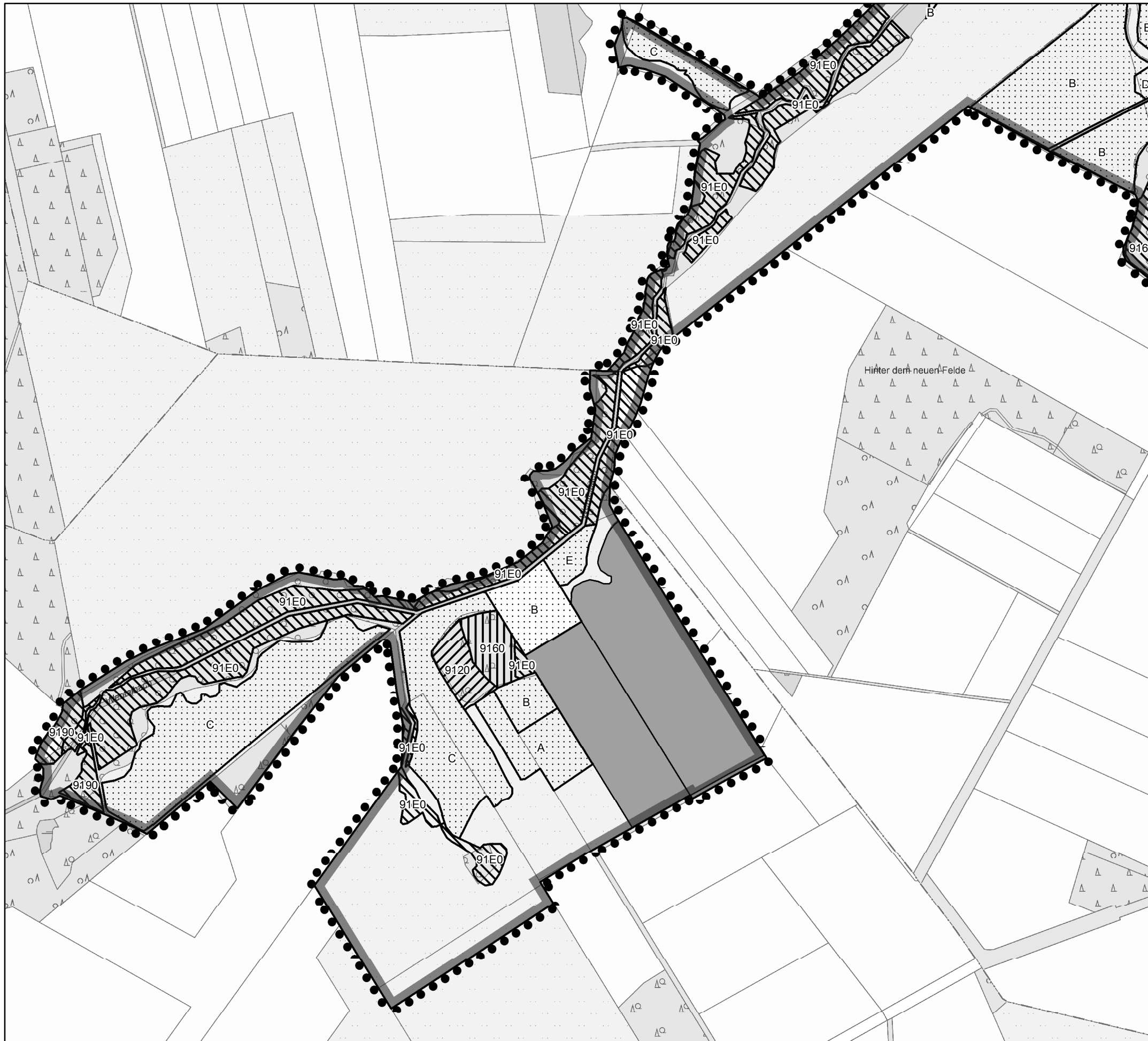
Luttmann
Landrat

Legende

- Grenze des Naturschutzgebietes
- Abstand zu WEA 1.200 m (§ 3 (1) Nr. 13)
- Fläche (§ 4 (2) Nr. 19)
- Badestelle (§ 4 (2) Nr. 21)
- Öffentliche Grünfläche Sittensen (§ 4 (2) Nr. 23)
- Acker (§ 4 (6) Nr. 1)
- Pufferstreifen (§ 4 (6) Nr. 1e)
- Grünland (§ 4 (6) Nr. 3 bis Nr. 6)
- Wald (§ 4 (7) Nr. 3)
- Wald (§ 4 (7) Nr. 4)
- Wald (§ 4 (7) Nr. 5)
- Wald (§ 4 (7) Nr. 6)
- Standortübungsplatz Seedorf (§ 4 (8))

Maßstab 1:5.000

Kartengrundlage: **LGLN**
Landesamt für Geoinformation
und Landesvermessung Niedersachsen
















Karte zur Verordnung des Landkreises Rotenburg (Wümme)
über das Naturschutzgebiet

"Ostetal mit Nebenbächen"

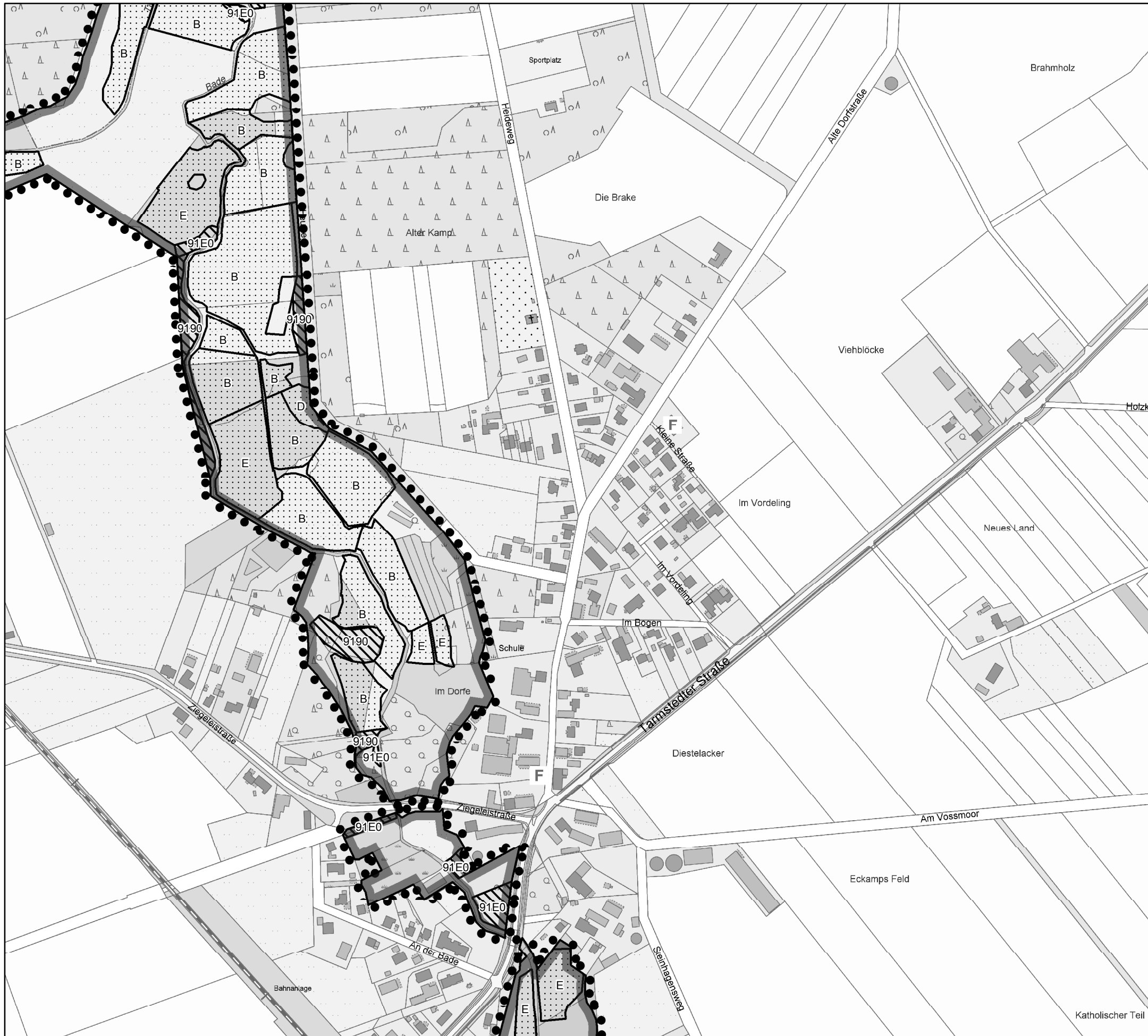
Landkreis Rotenburg (Wümme)
Rotenburg (Wümme), den xx.xx.2020

Luttmann
Landrat

Legende

-  Grenze des Naturschutzgebietes
-  Abstand zu WEA 1.200 m (§ 3 (1) Nr. 13)
-  Fläche (§ 4 (2) Nr. 19)
-  Badestelle (§ 4 (2) Nr. 21)
-  Öffentliche Grünfläche Sittensen (§ 4 (2) Nr. 23)
-  Acker (§ 4 (6) Nr. 1)
-  Pufferstreifen (§ 4 (6) Nr. 1e)
-  Grünland (§ 4 (6) Nr. 3 bis Nr. 6)
-  Wald (§ 4 (7) Nr. 3)
-  Wald (§ 4 (7) Nr. 4)
-  Wald (§ 4 (7) Nr. 5)
-  Wald (§ 4 (7) Nr. 6)
-  Standortübungsplatz Seedorf (§ 4 (8))














Maßstab 1:5.000 
Kartengrundlage:
 **LGLN**
Landesamt für Geoinformation
und Landesvermessung Niedersachsen




Karte zur Verordnung des Landkreises Rotenburg (Wümme)
über das Naturschutzgebiet
"Ostetal mit Nebenbächen"
Landkreis Rotenburg (Wümme)
Rotenburg (Wümme), den xx.xx.2020


Luttmann
Landrat

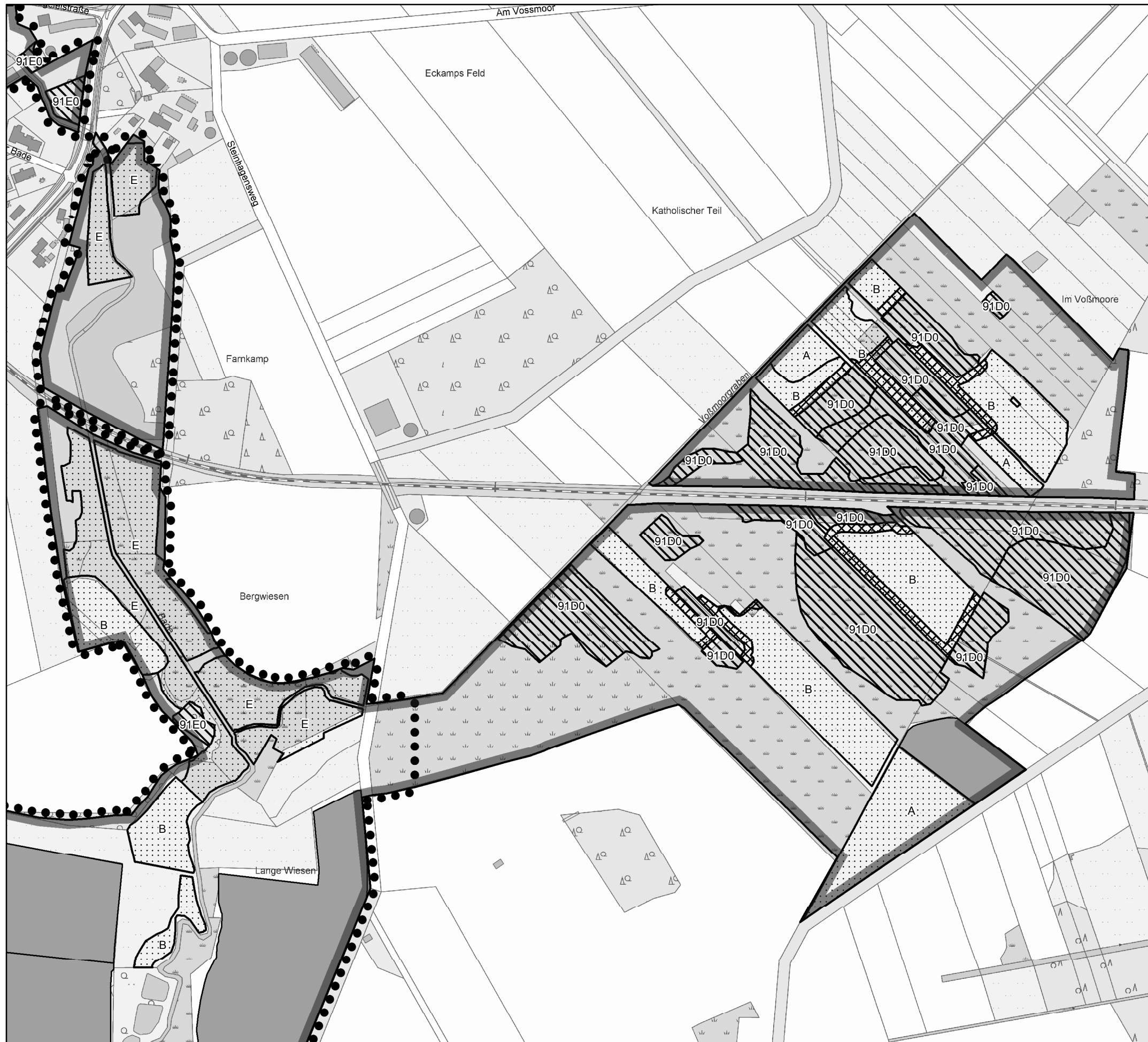
Legende

-  Grenze des Naturschutzgebietes
-  Abstand zu WEA 1.200 m (§ 3 (1) Nr. 13)
-  Fläche (§ 4 (2) Nr. 19)
-  Badestelle (§ 4 (2) Nr. 21)
-  Öffentliche Grünfläche Sittensen (§ 4 (2) Nr. 23)
-  Acker (§ 4 (6) Nr. 1)
-  Pufferstreifen (§ 4 (6) Nr. 1e)
-  Grünland (§ 4 (6) Nr. 3 bis Nr. 6)
-  Wald (§ 4 (7) Nr. 3)
-  Wald (§ 4 (7) Nr. 4)
-  Wald (§ 4 (7) Nr. 5)
-  Wald (§ 4 (7) Nr. 6)
-  Standortübungsplatz Seedorf (§ 4 (8))

Maßstab 1:5.000

Kartengrundlage: 














 Landesamt für Geoinformation
und Landesvermessung Niedersachsen




Karte zur Verordnung des Landkreises Rotenburg (Wümme)
über das Naturschutzgebiet
"Ostetal mit Nebenbächen"
Landkreis Rotenburg (Wümme)
Rotenburg (Wümme), den xx.xx.2020

Luttmann
Landrat

Legende

-  Grenze des Naturschutzgebietes
-  Abstand zu WEA 1.200 m (§ 3 (1) Nr. 13)
-  Fläche (§ 4 (2) Nr. 19)
-  Badestelle (§ 4 (2) Nr. 21)
-  Öffentliche Grünfläche Sittensen (§ 4 (2) Nr. 23)
-  Acker (§ 4 (6) Nr. 1)
-  Pufferstreifen (§ 4 (6) Nr. 1e)
-  Grünland (§ 4 (6) Nr. 3 bis Nr. 6)
-  Wald (§ 4 (7) Nr. 3)
-  Wald (§ 4 (7) Nr. 4)
-  Wald (§ 4 (7) Nr. 5)
-  Wald (§ 4 (7) Nr. 6)
-  Standortübungsplatz Seedorf (§ 4 (8))

Maßstab 1:5.000














Kartengrundlage:  LGLN
Landesamt für Geoinformation
und Landesvermessung Niedersachsen



Karte zur Verordnung des Landkreises Rotenburg (Wümme)
über das Naturschutzgebiet
"Ostetal mit Nebenbächen"
Landkreis Rotenburg (Wümme)
Rotenburg (Wümme), den xx.xx.2020

Luttmann
Landrat

Legende

-  Grenze des Naturschutzgebietes
-  Abstand zu WEA 1.200 m (§ 3 (1) Nr. 13)
-  Fläche (§ 4 (2) Nr. 19)
-  Badestelle (§ 4 (2) Nr. 21)
-  Öffentliche Grünfläche Sittensen (§ 4 (2) Nr. 23)
-  Acker (§ 4 (6) Nr. 1)
-  Pufferstreifen (§ 4 (6) Nr. 1e)
-  Grünland (§ 4 (6) Nr. 3 bis Nr. 6)
-  Wald (§ 4 (7) Nr. 3)
-  Wald (§ 4 (7) Nr. 4)
-  Wald (§ 4 (7) Nr. 5)
-  Wald (§ 4 (7) Nr. 6)
-  Standortübungsplatz Seedorf (§ 4 (8))














Maßstab 1:5.000
Kartengrundlage:

Landesamt für Geoinformation
und Landesvermessung Niedersachsen



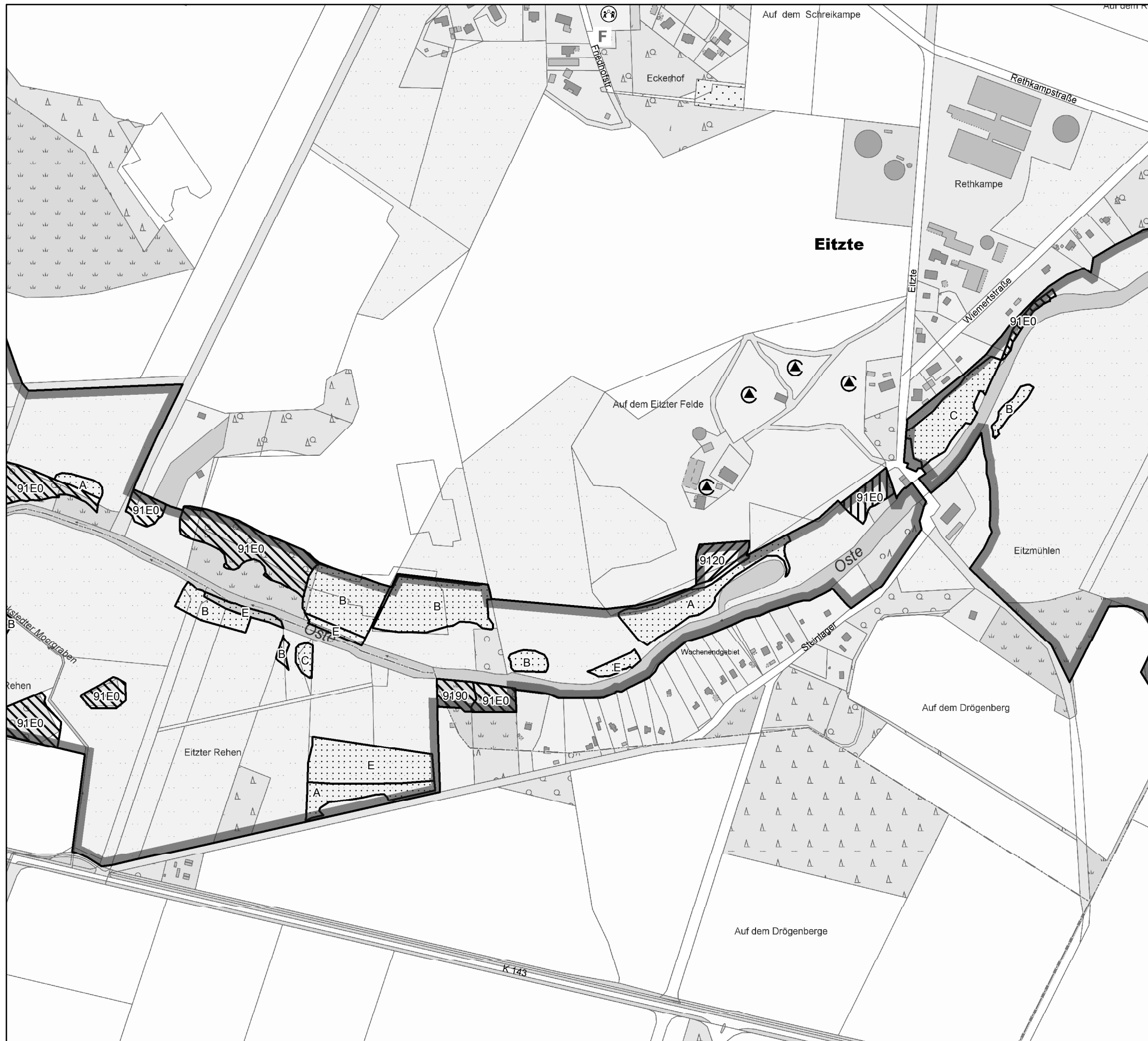
Karte zur Verordnung des Landkreises Rotenburg (Wümme)
über das Naturschutzgebiet
"Ostetal mit Nebenbächen"
Landkreis Rotenburg (Wümme)
Rotenburg (Wümme), den xx.xx.2020

Luttmann
Landrat

- Legende**
-  Grenze des Naturschutzgebietes
 -  Abstand zu WEA 1.200 m (§ 3 (1) Nr. 13)
 -  Fläche (§ 4 (2) Nr. 19)
 -  Badestelle (§ 4 (2) Nr. 21)
 -  Öffentliche Grünfläche Sittensen (§ 4 (2) Nr. 23)
 -  Acker (§ 4 (6) Nr. 1)
 -  Pufferstreifen (§ 4 (6) Nr. 1e)
 -  Grünland (§ 4 (6) Nr. 3 bis Nr. 6)
 -  Wald (§ 4 (7) Nr. 3)
 -  Wald (§ 4 (7) Nr. 4)
 -  Wald (§ 4 (7) Nr. 5)
 -  Wald (§ 4 (7) Nr. 6)
 -  Standortübungsplatz Seedorf (§ 4 (8))

Maßstab 1:5.000














Kartengrundlage:  LGLN
Landesamt für Geoinformation
und Landesvermessung Niedersachsen




Karte zur Verordnung des Landkreises Rotenburg (Wümme)
über das Naturschutzgebiet
"Ostetal mit Nebenbächen"
Landkreis Rotenburg (Wümme)
Rotenburg (Wümme), den xx.xx.2020

Luttmann
Landrat

Legende

-  Grenze des Naturschutzgebietes
-  Abstand zu WEA 1.200 m (§ 3 (1) Nr. 13)
-  Fläche (§ 4 (2) Nr. 19)
-  Badestelle (§ 4 (2) Nr. 21)
-  Öffentliche Grünfläche Sittensen (§ 4 (2) Nr. 23)
-  Acker (§ 4 (6) Nr. 1)
-  Pufferstreifen (§ 4 (6) Nr. 1e)
-  Grünland (§ 4 (6) Nr. 3 bis Nr. 6)
-  Wald (§ 4 (7) Nr. 3)
-  Wald (§ 4 (7) Nr. 4)
-  Wald (§ 4 (7) Nr. 5)
-  Wald (§ 4 (7) Nr. 6)
-  Standortübungsplatz Seedorf (§ 4 (8))

Maßstab 1:5.000














Kartengrundlage:  LGLN
Landesamt für Geoinformation
und Landesvermessung Niedersachsen




Karte zur Verordnung des Landkreises Rotenburg (Wümme)
über das Naturschutzgebiet
"Ostetal mit Nebenbächen"
Landkreis Rotenburg (Wümme)
Rotenburg (Wümme), den xx.xx.2020

Luttmann
Landrat

Legende

-  Grenze des Naturschutzgebietes
-  Abstand zu WEA 1.200 m (§ 3 (1) Nr. 13)
-  Fläche (§ 4 (2) Nr. 19)
-  Badestelle (§ 4 (2) Nr. 21)
-  Öffentliche Grünfläche Sittensen (§ 4 (2) Nr. 23)
-  Acker (§ 4 (6) Nr. 1)
-  Pufferstreifen (§ 4 (6) Nr. 1e)
-  Grünland (§ 4 (6) Nr. 3 bis Nr. 6)
-  Wald (§ 4 (7) Nr. 3)
-  Wald (§ 4 (7) Nr. 4)
-  Wald (§ 4 (7) Nr. 5)
-  Wald (§ 4 (7) Nr. 6)
-  Standortübungsplatz Seedorf (§ 4 (8))

Maßstab 1:5.000

Kartengrundlage:  **LGLN**
Landesamt für Geoinformation
und Landesvermessung Niedersachsen
















Karte zur Verordnung des Landkreises Rotenburg (Wümme)
über das Naturschutzgebiet

"Ostetal mit Nebenbächen"

Landkreis Rotenburg (Wümme)
Rotenburg (Wümme), den xx.xx.2020

Luttmann
Landrat

Legende

-  Grenze des Naturschutzgebietes
-  Abstand zu WEA 1.200 m (§ 3 (1) Nr. 13)
-  Fläche (§ 4 (2) Nr. 19)
-  Badestelle (§ 4 (2) Nr. 21)
-  Öffentliche Grünfläche Sittensen (§ 4 (2) Nr. 23)
-  Acker (§ 4 (6) Nr. 1)
-  Pufferstreifen (§ 4 (6) Nr. 1e)
-  Grünland (§ 4 (6) Nr. 3 bis Nr. 6)
-  Wald (§ 4 (7) Nr. 3)
-  Wald (§ 4 (7) Nr. 4)
-  Wald (§ 4 (7) Nr. 5)
-  Wald (§ 4 (7) Nr. 6)
-  Standortübungsplatz Seedorf (§ 4 (8))

Maßstab 1:5.000



Kartengrundlage:


















Karte zur Verordnung des Landkreises Rotenburg (Wümme)
über das Naturschutzgebiet

"Ostetal mit Nebenbächen"

Landkreis Rotenburg (Wümme)
Rotenburg (Wümme), den xx.xx.2020

Luttmann
Landrat

Legende

-  Grenze des Naturschutzgebietes
-  Abstand zu WEA 1.200 m (§ 3 (1) Nr. 13)
-  Fläche (§ 4 (2) Nr. 19)
-  Badestelle (§ 4 (2) Nr. 21)
-  Öffentliche Grünfläche Sittensen (§ 4 (2) Nr. 23)
-  Acker (§ 4 (6) Nr. 1)
-  Pufferstreifen (§ 4 (6) Nr. 1e)
-  Grünland (§ 4 (6) Nr. 3 bis Nr. 6)
-  Wald (§ 4 (7) Nr. 3)
-  Wald (§ 4 (7) Nr. 4)
-  Wald (§ 4 (7) Nr. 5)
-  Wald (§ 4 (7) Nr. 6)
-  Standortübungsplatz Seedorf (§ 4 (8))

Maßstab 1:5.000



Kartengrundlage:


















Karte zur Verordnung des Landkreises Rotenburg (Wümme)
über das Naturschutzgebiet

"Ostetal mit Nebenbächen"

Landkreis Rotenburg (Wümme)
Rotenburg (Wümme), den xx.xx.2020

Luttmann
Landrat

Legende

-  Grenze des Naturschutzgebietes
-  Abstand zu WEA 1.200 m (§ 3 (1) Nr. 13)
-  Fläche (§ 4 (2) Nr. 19)
-  Badestelle (§ 4 (2) Nr. 21)
-  Öffentliche Grünfläche Sittensen (§ 4 (2) Nr. 23)
-  Acker (§ 4 (6) Nr. 1)
-  Pufferstreifen (§ 4 (6) Nr. 1e)
-  Grünland (§ 4 (6) Nr. 3 bis Nr. 6)
-  Wald (§ 4 (7) Nr. 3)
-  Wald (§ 4 (7) Nr. 4)
-  Wald (§ 4 (7) Nr. 5)
-  Wald (§ 4 (7) Nr. 6)
-  Standortübungsplatz Seedorf (§ 4 (8))

Maßstab 1:5.000



Kartengrundlage:


















Karte zur Verordnung des Landkreises Rotenburg (Wümme)
über das Naturschutzgebiet

"Ostetal mit Nebenbächen"

Landkreis Rotenburg (Wümme)
Rotenburg (Wümme), den xx.xx.2020

Luttmann
Landrat

Legende

-  Grenze des Naturschutzgebietes
-  Abstand zu WEA 1.200 m (§ 3 (1) Nr. 13)
-  Fläche (§ 4 (2) Nr. 19)
-  Badestelle (§ 4 (2) Nr. 21)
-  Öffentliche Grünfläche Sittensen (§ 4 (2) Nr. 23)
-  Acker (§ 4 (6) Nr. 1)
-  Pufferstreifen (§ 4 (6) Nr. 1e)
-  Grünland (§ 4 (6) Nr. 3 bis Nr. 6)
-  Wald (§ 4 (7) Nr. 3)
-  Wald (§ 4 (7) Nr. 4)
-  Wald (§ 4 (7) Nr. 5)
-  Wald (§ 4 (7) Nr. 6)
-  Standortübungsplatz Seedorf (§ 4 (8))

Maßstab 1:5.000



Kartengrundlage:


















Karte zur Verordnung des Landkreises Rotenburg (Wümme)
über das Naturschutzgebiet

"Ostetal mit Nebenbächen"

Landkreis Rotenburg (Wümme)
Rotenburg (Wümme), den xx.xx.2020

Luttmann
Landrat

Legende

-  Grenze des Naturschutzgebietes
-  Abstand zu WEA 1.200 m (§ 3 (1) Nr. 13)
-  Fläche (§ 4 (2) Nr. 19)
-  Badestelle (§ 4 (2) Nr. 21)
-  Öffentliche Grünfläche Sittensen (§ 4 (2) Nr. 23)
-  Acker (§ 4 (6) Nr. 1)
-  Pufferstreifen (§ 4 (6) Nr. 1e)
-  Grünland (§ 4 (6) Nr. 3 bis Nr. 6)
-  Wald (§ 4 (7) Nr. 3)
-  Wald (§ 4 (7) Nr. 4)
-  Wald (§ 4 (7) Nr. 5)
-  Wald (§ 4 (7) Nr. 6)
-  Standortübungsplatz Seedorf (§ 4 (8))

Maßstab 1:5.000



Kartengrundlage:




















Karte zur Verordnung des Landkreises Rotenburg (Wümme)
über das Naturschutzgebiet
"Ostetal mit Nebenbächen"
Landkreis Rotenburg (Wümme)
Rotenburg (Wümme), den xx.xx.2020

Luttmann
Landrat

Legende

-  Grenze des Naturschutzgebietes
-  Abstand zu WEA 1.200 m (§ 3 (1) Nr. 13)
-  Fläche (§ 4 (2) Nr. 19)
-  Badestelle (§ 4 (2) Nr. 21)
-  Öffentliche Grünfläche Sittensen (§ 4 (2) Nr. 23)
-  Acker (§ 4 (6) Nr. 1)
-  Pufferstreifen (§ 4 (6) Nr. 1e)
-  Grünland (§ 4 (6) Nr. 3 bis Nr. 6)
-  Wald (§ 4 (7) Nr. 3)
-  Wald (§ 4 (7) Nr. 4)
-  Wald (§ 4 (7) Nr. 5)
-  Wald (§ 4 (7) Nr. 6)
-  Standortübungsplatz Seedorf (§ 4 (8))

Maßstab 1:5.000 

Kartengrundlage:  **LGLN**
Landesamt für Geoinformation
und Landesvermessung Niedersachsen
















Karte zur Verordnung des Landkreises Rotenburg (Wümme)
über das Naturschutzgebiet

"Ostetal mit Nebenbächen"

Landkreis Rotenburg (Wümme)
Rotenburg (Wümme), den xx.xx.2020

Luttmann
Landrat

Legende

-  Grenze des Naturschutzgebietes
-  Abstand zu WEA 1.200 m (§ 3 (1) Nr. 13)
-  Fläche (§ 4 (2) Nr. 19)
-  Badestelle (§ 4 (2) Nr. 21)
-  Öffentliche Grünfläche Sittensen (§ 4 (2) Nr. 23)
-  Acker (§ 4 (6) Nr. 1)
-  Pufferstreifen (§ 4 (6) Nr. 1e)
-  Grünland (§ 4 (6) Nr. 3 bis Nr. 6)
-  Wald (§ 4 (7) Nr. 3)
-  Wald (§ 4 (7) Nr. 4)
-  Wald (§ 4 (7) Nr. 5)
-  Wald (§ 4 (7) Nr. 6)
-  Standortübungsplatz Seedorf (§ 4 (8))

Maßstab 1:5.000



Kartengrundlage:





Karte zur Verordnung des Landkreises Rotenburg (Wümme) über das Naturschutzgebiet
"Ostetal mit Nebenbächen"
 Landkreis Rotenburg (Wümme)
 Rotenburg (Wümme), den xx.xx.2020

Luttmann
Landrat

Legende

- Grenze des Naturschutzgebietes
- Abstand zu WEA 1.200 m (§ 3 (1) Nr. 13)
- Fläche (§ 4 (2) Nr. 19)
- Badestelle (§ 4 (2) Nr. 21)
- Öffentliche Grünfläche Sittensen (§ 4 (2) Nr. 23)
- Acker (§ 4 (6) Nr. 1)
- Pufferstreifen (§ 4 (6) Nr. 1e)
- Grünland (§ 4 (6) Nr. 3 bis Nr. 6)
- Wald (§ 4 (7) Nr. 3)
- Wald (§ 4 (7) Nr. 4)
- Wald (§ 4 (7) Nr. 5)
- Wald (§ 4 (7) Nr. 6)
- Standortübungsplatz Seedorf (§ 4 (8))

Maßstab 1:5.000

Kartengrundlage: LGLN
 Landesamt für Geoinformation und Landesvermessung Niedersachsen














Mintenburg



Karte zur Verordnung des Landkreises Rotenburg (Wümme)
über das Naturschutzgebiet
"Ostetal mit Nebenbächen"
Landkreis Rotenburg (Wümme)
Rotenburg (Wümme), den xx.xx.2020

Luttmann
Landrat

Legende

-  Grenze des Naturschutzgebietes
-  Abstand zu WEA 1.200 m (§ 3 (1) Nr. 13)
-  Fläche (§ 4 (2) Nr. 19)
-  Badestelle (§ 4 (2) Nr. 21)
-  Öffentliche Grünfläche Sittensen (§ 4 (2) Nr. 23)
-  Acker (§ 4 (6) Nr. 1)
-  Pufferstreifen (§ 4 (6) Nr. 1e)
-  Grünland (§ 4 (6) Nr. 3 bis Nr. 6)
-  Wald (§ 4 (7) Nr. 3)
-  Wald (§ 4 (7) Nr. 4)
-  Wald (§ 4 (7) Nr. 5)
-  Wald (§ 4 (7) Nr. 6)
-  Standortübungsplatz Seedorf (§ 4 (8))

Maßstab 1:5.000














Kartengrundlage:  **LGLN**
Landesamt für Geoinformation
und Landesvermessung Niedersachsen




Karte zur Verordnung des Landkreises Rotenburg (Wümme)
über das Naturschutzgebiet
"Ostetal mit Nebenbächen"
Landkreis Rotenburg (Wümme)
Rotenburg (Wümme), den xx.xx.2020

Luttmann
Landrat

Legende

-  Grenze des Naturschutzgebietes
-  Abstand zu WEA 1.200 m (§ 3 (1) Nr. 13)
-  Fläche (§ 4 (2) Nr. 19)
-  Badestelle (§ 4 (2) Nr. 21)
-  Öffentliche Grünfläche Sittensen (§ 4 (2) Nr. 23)
-  Acker (§ 4 (6) Nr. 1)
-  Pufferstreifen (§ 4 (6) Nr. 1e)
-  Grünland (§ 4 (6) Nr. 3 bis Nr. 6)
-  Wald (§ 4 (7) Nr. 3)
-  Wald (§ 4 (7) Nr. 4)
-  Wald (§ 4 (7) Nr. 5)
-  Wald (§ 4 (7) Nr. 6)
-  Standortübungsplatz Seedorf (§ 4 (8))

Maßstab 1:5.000

Kartengrundlage:  LGLN
Landesamt für Geoinformation
und Landesvermessung Niedersachsen
















Karte zur Verordnung des Landkreises Rotenburg (Wümme)
über das Naturschutzgebiet

"Ostetal mit Nebenbächen"

Landkreis Rotenburg (Wümme)
Rotenburg (Wümme), den xx.xx.2020

Luttmann
Landrat

Legende

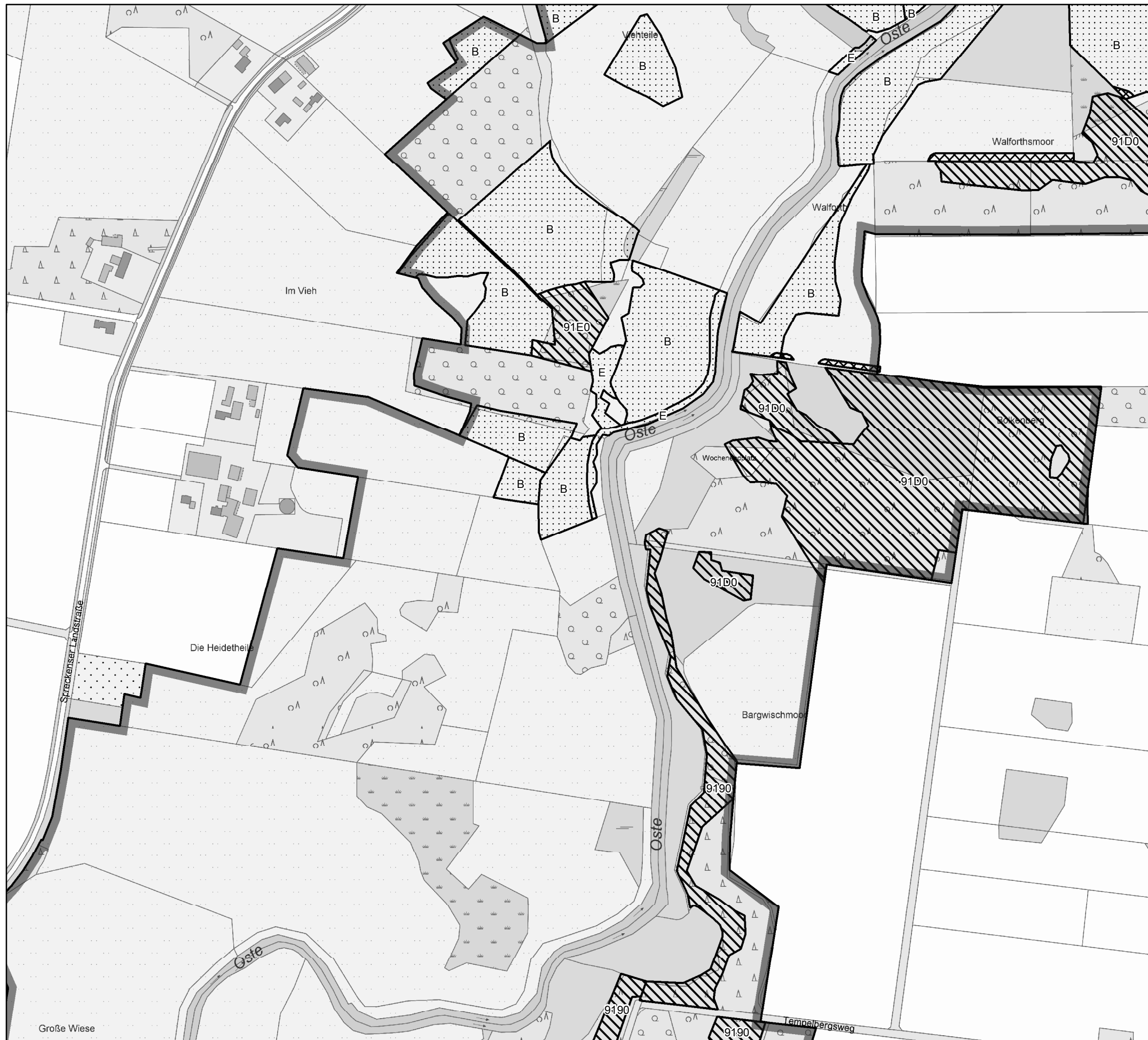
-  Grenze des Naturschutzgebietes
-  Abstand zu WEA 1.200 m (§ 3 (1) Nr. 13)
-  Fläche (§ 4 (2) Nr. 19)
-  Badestelle (§ 4 (2) Nr. 21)
-  Öffentliche Grünfläche Sittensen (§ 4 (2) Nr. 23)
-  Acker (§ 4 (6) Nr. 1)
-  Pufferstreifen (§ 4 (6) Nr. 1e)
-  Grünland (§ 4 (6) Nr. 3 bis Nr. 6)
-  Wald (§ 4 (7) Nr. 3)
-  Wald (§ 4 (7) Nr. 4)
-  Wald (§ 4 (7) Nr. 5)
-  Wald (§ 4 (7) Nr. 6)
-  Standortübungsplatz Seedorf (§ 4 (8))

Maßstab 1:5.000



Kartengrundlage:


















Karte zur Verordnung des Landkreises Rotenburg (Wümme)
über das Naturschutzgebiet

"Ostetal mit Nebenbächen"

Landkreis Rotenburg (Wümme)
Rotenburg (Wümme), den xx.xx.2020

Luttmann
Landrat

Legende

-  Grenze des Naturschutzgebietes
-  Abstand zu WEA 1.200 m (§ 3 (1) Nr. 13)
-  Fläche (§ 4 (2) Nr. 19)
-  Badestelle (§ 4 (2) Nr. 21)
-  Öffentliche Grünfläche Sittensen (§ 4 (2) Nr. 23)
-  Acker (§ 4 (6) Nr. 1)
-  Pufferstreifen (§ 4 (6) Nr. 1e)
-  Grünland (§ 4 (6) Nr. 3 bis Nr. 6)
-  Wald (§ 4 (7) Nr. 3)
-  Wald (§ 4 (7) Nr. 4)
-  Wald (§ 4 (7) Nr. 5)
-  Wald (§ 4 (7) Nr. 6)
-  Standortübungsplatz Seedorf (§ 4 (8))

Maßstab 1:5.000



Kartengrundlage:



















Karte zur Verordnung des Landkreises Rotenburg (Wümme)
über das Naturschutzgebiet
"Ostetal mit Nebenbächen"
Landkreis Rotenburg (Wümme)
Rotenburg (Wümme), den xx.xx.2020

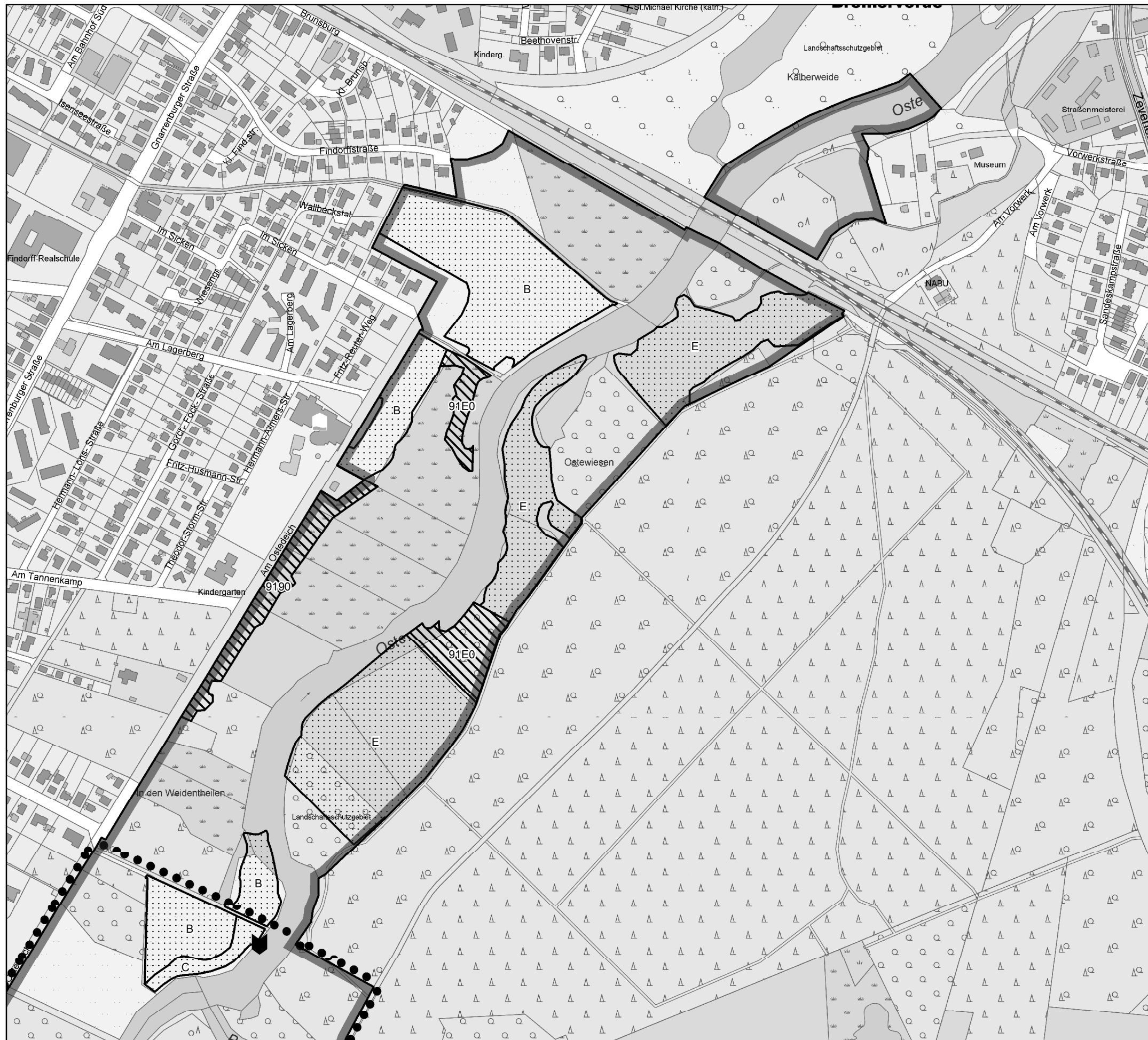
Luttmann
Landrat

Legende

-  Grenze des Naturschutzgebietes
-  Abstand zu WEA 1.200 m (§ 3 (1) Nr. 13)
-  Fläche (§ 4 (2) Nr. 19)
-  Badestelle (§ 4 (2) Nr. 21)
-  Öffentliche Grünfläche Sittensen (§ 4 (2) Nr. 23)
-  Acker (§ 4 (6) Nr. 1)
-  Pufferstreifen (§ 4 (6) Nr. 1e)
-  Grünland (§ 4 (6) Nr. 3 bis Nr. 6)
-  Wald (§ 4 (7) Nr. 3)
-  Wald (§ 4 (7) Nr. 4)
-  Wald (§ 4 (7) Nr. 5)
-  Wald (§ 4 (7) Nr. 6)
-  Standortübungsplatz Seedorf (§ 4 (8))

Maßstab 1:5.000














Kartengrundlage:  LGLN
Landesamt für Geoinformation
und Landesvermessung Niedersachsen




Karte zur Verordnung des Landkreises Rotenburg (Wümme)
über das Naturschutzgebiet
"Ostetal mit Nebenbächen"
Landkreis Rotenburg (Wümme)
Rotenburg (Wümme), den xx.xx.2020

Luttmann
Landrat

Legende

-  Grenze des Naturschutzgebietes
-  Abstand zu WEA 1.200 m (§ 3 (1) Nr. 13)
-  Fläche (§ 4 (2) Nr. 19)
-  Badestelle (§ 4 (2) Nr. 21)
-  Öffentliche Grünfläche Sittensen (§ 4 (2) Nr. 23)
-  Acker (§ 4 (6) Nr. 1)
-  Pufferstreifen (§ 4 (6) Nr. 1e)
-  Grünland (§ 4 (6) Nr. 3 bis Nr. 6)
-  Wald (§ 4 (7) Nr. 3)
-  Wald (§ 4 (7) Nr. 4)
-  Wald (§ 4 (7) Nr. 5)
-  Wald (§ 4 (7) Nr. 6)
-  Standortübungsplatz Seedorf (§ 4 (8))

Maßstab 1:5.000

Kartengrundlage:  LGLN
Landesamt für Geoinformation
und Landesvermessung Niedersachsen