

0 25 50 75 100 Meter

1:3.000

Karte zur Verordnung des Landkreises Rotenburg (Wümme)
über das Naturschutzgebiet











"Schneckenstiege"

Landkreis Rotenburg (Wümme)

Rotenburg (Wümme), den xx.xx.2018

Luttmann
Landrat

Legende

- | | | | |
|---|--------------------------------|---|----------------------|
|  | Grenze des Naturschutzgebietes |  | Wald (§ 4 (6) Nr. 1) |
|  | Ackerfläche (§ 4 (5) Nr. 1) |  | Wald (§ 4 (6) Nr. 3) |
|  | Grünland (§ 4 (5) Nr. 3) |  | Wald (§ 4 (6) Nr. 4) |
|  | Grünland (§ 4 (5) Nr. 4) | | |
|  | Grünland (§ 4 (5) Nr. 5) | | |
|  | Grünland (§ 4 (5) Nr. 6) | | |
|  | Puffer (§ 4 (5) Nr. 7) | | |

Maßstab 1:7.500



Kartengrundlage:

LGLN
Landesamt für Geoinformation
und Landesvermessung Niedersachsen

0 100 200 300 Meter