






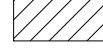



Karte zur Verordnung des Landkreises Rotenburg (Wümme)
über das Naturschutzgebiet
"Ekelmoor"
Landkreis Rotenburg (Wümme)
Rotenburg (Wümme), den xx.xx.2018

Luttmann
Landrat

Legende

-  Grenze des Naturschutzgebietes
-  Acker (§ 4 Abs. 5 Nr. 1)
-  Grünland (§ 4 Abs. 5 Nr. 2)
-  Grünland (§ 4 Abs. 5 Nr. 3)
-  Grünland (§ 4 Abs. 5 Nr. 4)
-  Grünland (§ 4 Abs. 5 Nr. 5)
-  Wald (§ 4 Abs. 6 Nr. 1)
-  Wald (§ 4 Abs. 6 Nr. 3)
-  Wald (§ 4 Abs. 6 Nr. 4)

Maßstab 1:7.500



Kartengrundlage:

Landesamt für Geoinformation
und Landesvermessung Niedersachsen

0 100 200 300 400 Meter

