

Karte zur Verordnung des Landkreises Stade über das

Naturschutzgebiet "Hohes Moor"





in der Gemeinde Estorf,
Oldendorf und Heinbockel,
Samtgemeinde Oldendorf-Himmelpforten
Landkreis Stade, Landkreis Rotenburg (Wümme)

Blatt 1 von 3

Stade, den 18.12.2017

Roesberg
Landrat

Legende

-  Grenze des Naturschutzgebietes
-  Grünland gem. § 4 (6) Nr. 3 der Verordnung
-  Nachrichtliche Übernahme:
Naturschutzgebiet LÜ 294
"Hohes Moor Randbereiche"
-  Grenze zwischen den Landkreisen

Maßstab 1:9.500

