









Zeichnerische Darstellung




Ziele der Raumordnung

-  **Mitbestimmtes** 2204
-  **Grundzentrum** 2200
-  **Zentrales Stadtgebiet** 2100
-  **Standort Schwerpunktaufgabe** 2100
-  **Standort Schwerpunktaufgabe** 2100
-  **Standort Schwerpunktaufgabe** 2100
-  **Standort besonderen Entwicklungsaufgabe** 2100
-  **Standort besonderen Entwicklungsaufgabe** 2100
-  **Vorranggebiet** 2100
-  **- Vorhaltung** 2100
-  **- Natur und Landschaft** 2100
-  **- Natur 2000** 2100
-  **- Natur 2000** 2100
-  **- natige Erholung in** 2100
-  **- Erholung mit starker** 2100
-  **- regional bedeutsame** 2100
-  **- regional bedeutsame** 2100
-  **- Hauptleistungsträger** 2100
-  **- sonstige Eisenbahnstrecke** 2100
-  **- Bahnhof mit** 2100
-  **- Bahnhof / Haltpunkt** 2100
-  **- Elektrischer Betrieb** 2100
-  **- Autobahn** 2100
-  **- Hauptverkehrsstraße** 2100
-  **- Straße von regionaler** 2100
-  **- Anschlussstelle** 2100
-  **- Verkehrslandeplatz** 2100
-  **- Trinkwassergewinnung** 2100
-  **- Wasserwerk** 2100
-  **- Zentrale Kläranlage** 2100
-  **- Deich** 2100
- **- Hochwasserschutz** 2100
- **- Windenergienutzung** 2100
- **- Leitungsgrube** 2100
- **- Umspannwerk** 2100
- **- Röhrenleitung** 2100
- **- Sprenggebiet** 2100

Grundsätze der Raumordnung

-  **Vorbehaltsgebiet** 2100
-  **- Natur und Landschaft** 2100
-  **- Grünlandbewirtschaftung,** 2100
-  **- Erholung** 2100
-  **- Landschaft** 2100
-  **- Wald** 2100
-  **- sonstige Eisenbahnstrecke** 2100
-  **- Abfallbeseitigung / Abfallverwertung** 2100

Nachrichtliche Darstellungen

-  **Gewässer**
-  **- Inienhaft**
-  **Landkreisgrenze**
- **Gemeinde/Samtgemeindegrenze**
- **Grenze - Planungsraum**