

Karte zur Verordnung des Landkreises Rotenburg (Wümme)  
über das Naturschutzgebiet








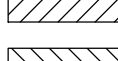
## "Beverniederung"

Landkreis Rotenburg (Wümme)

Rotenburg (Wümme), den xx.xx.2016

Luttmann  
Landrat

### Legende

-  Grenze des Naturschutzgebietes
-  Weg (§ 3 (2))
-  Acker (§ 4 (6) Nr. 1 a)
-  Grünland (§ 4 (6) Nr. 1 f)
-  Grünland (§ 4 (6) Nr. 2)
-  Grünland (§ 4 (6) Nr. 3)
-  Wald (§ 4 (7) Nr. 2)
-  Wald (§ 4 (7) Nr. 3)

Maßstab 1:10.000

Kartengrundlage:

Karte zur Verordnung des Landkreises Rotenburg (Wümme)  
über das Naturschutzgebiet







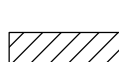
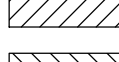
# "Beverniederung"

Landkreis Rotenburg (Wümme)

Rotenburg (Wümme), den xx.xx.2016

Luttmann  
Landrat

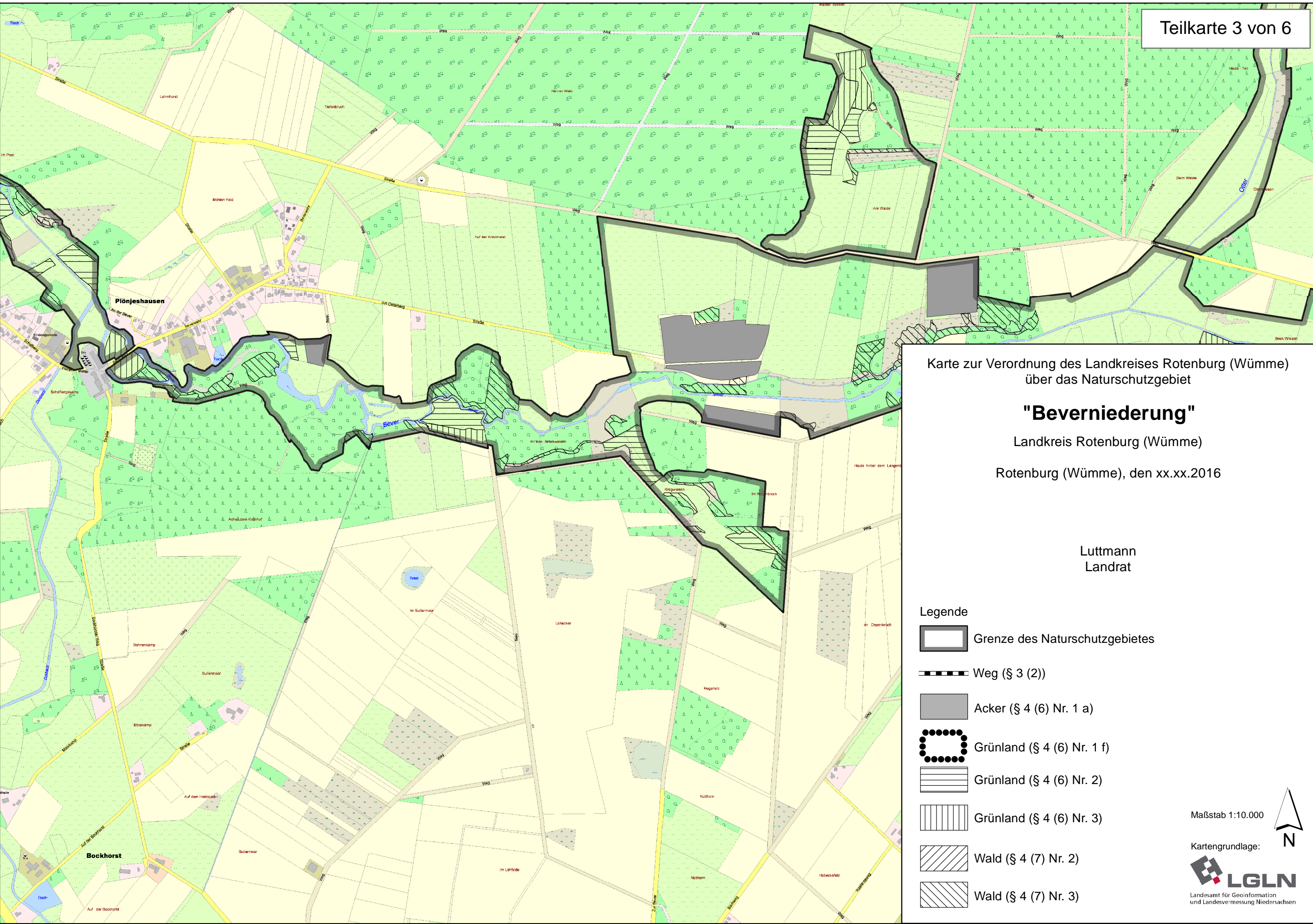
## Legende

-  Grenze des Naturschutzgebietes
-  Weg (§ 3 (2))
-  Acker (§ 4 (6) Nr. 1 a)
-  Grünland (§ 4 (6) Nr. 1 f)
-  Grünland (§ 4 (6) Nr. 2)
-  Grünland (§ 4 (6) Nr. 3)
-  Wald (§ 4 (7) Nr. 2)
-  Wald (§ 4 (7) Nr. 3)

Maßstab 1:10.000

Kartengrundlage:





Karte zur Verordnung des Landkreises Rotenburg (Wümme)  
über das Naturschutzgebiet







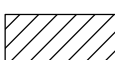

### "Beverniederung"

Landkreis Rotenburg (Wümme)

Rotenburg (Wümme), den xx.xx.2016

Luttmann  
Landrat

#### Legende

-  Grenze des Naturschutzgebietes
-  Weg (§ 3 (2))
-  Acker (§ 4 (6) Nr. 1 a)
-  Grünland (§ 4 (6) Nr. 1 f)
-  Grünland (§ 4 (6) Nr. 2)
-  Grünland (§ 4 (6) Nr. 3)
-  Wald (§ 4 (7) Nr. 2)
-  Wald (§ 4 (7) Nr. 3)

Maßstab 1:10.000

Kartengrundlage:

Karte zur Verordnung des Landkreises Rotenburg (Wümme)  
über das Naturschutzgebiet









# "Beverniederung"

Landkreis Rotenburg (Wümme)

Rotenburg (Wümme), den xx.xx.2016

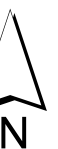
Luttmann  
Landrat

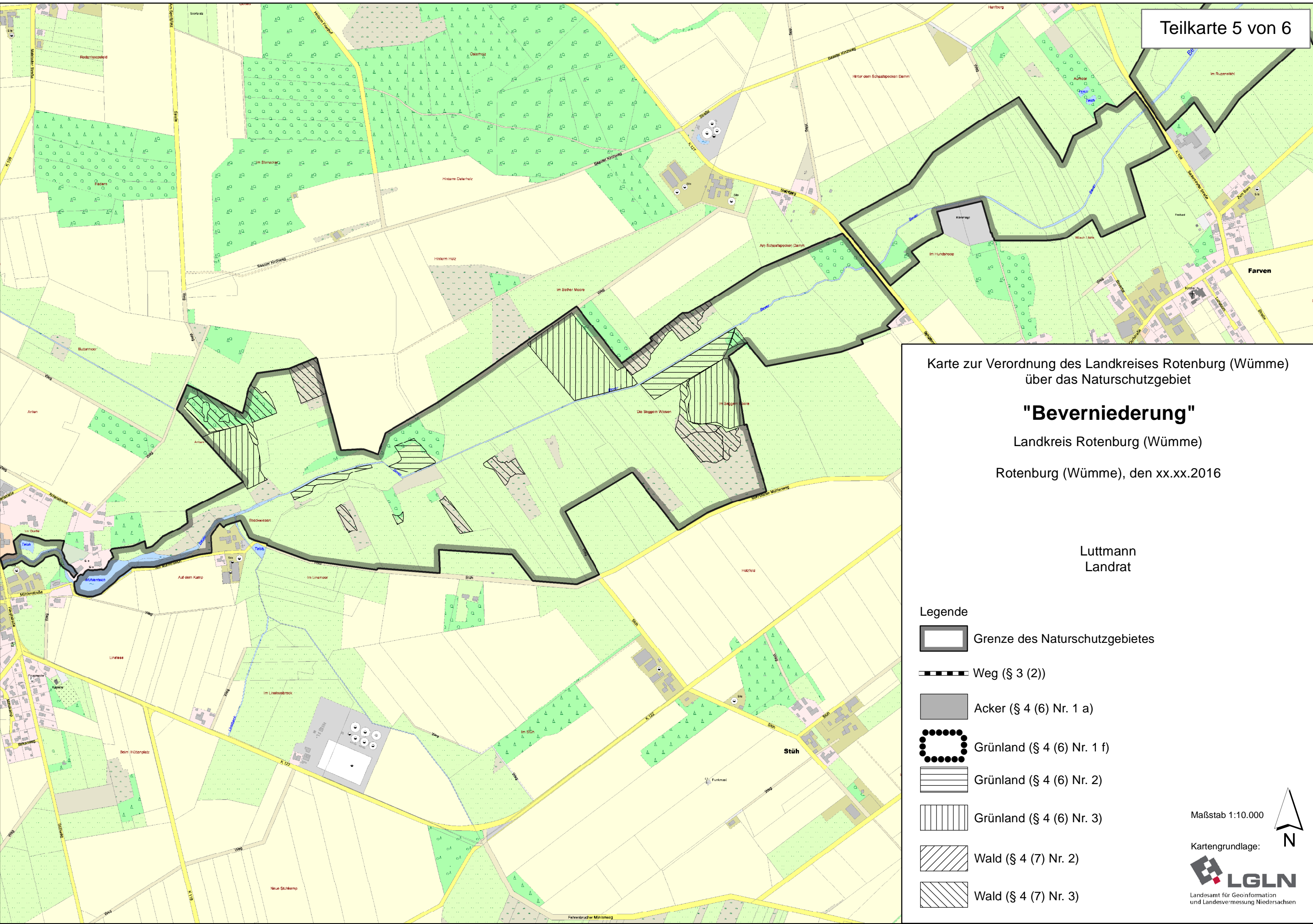
## Legende

-  Grenze des Naturschutzgebietes
-  Weg (§ 3 (2))
-  Acker (§ 4 (6) Nr. 1 a)
-  Grünland (§ 4 (6) Nr. 1 f)
-  Grünland (§ 4 (6) Nr. 2)
-  Grünland (§ 4 (6) Nr. 3)
-  Wald (§ 4 (7) Nr. 2)
-  Wald (§ 4 (7) Nr. 3)

Maßstab 1:10.000

Kartengrundlage:





Karte zur Verordnung des Landkreises Rotenburg (Wümme)  
über das Naturschutzgebiet









# "Beverniederung"

Landkreis Rotenburg (Wümme)

Rotenburg (Wümme), den xx.xx.2016

Luttmann  
Landrat

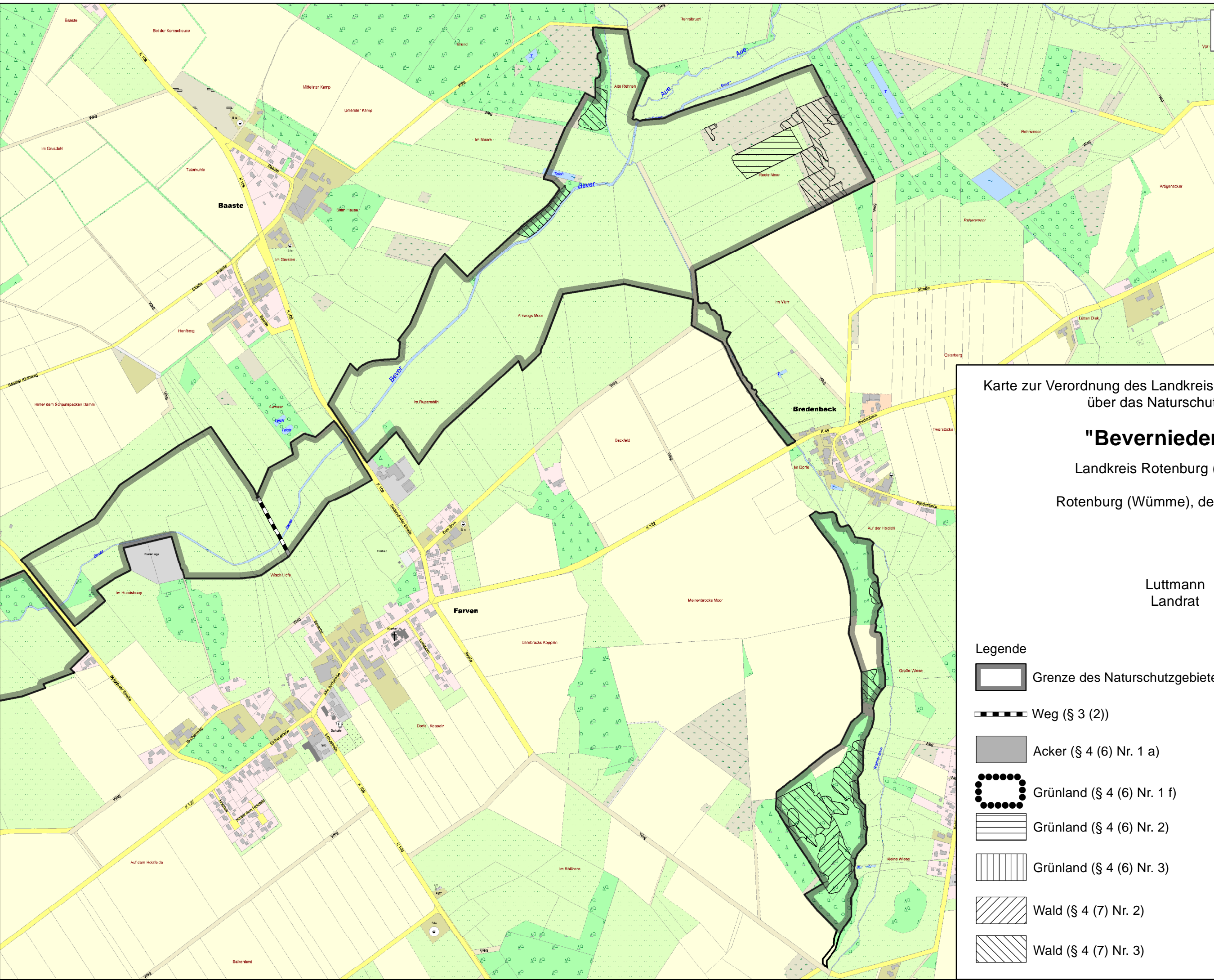
## Legende

-  Grenze des Naturschutzgebietes
-  Weg (§ 3 (2))
-  Acker (§ 4 (6) Nr. 1 a)
-  Grünland (§ 4 (6) Nr. 1 f)
-  Grünland (§ 4 (6) Nr. 2)
-  Grünland (§ 4 (6) Nr. 3)
-  Wald (§ 4 (7) Nr. 2)
-  Wald (§ 4 (7) Nr. 3)

Maßstab 1:10.000

Kartengrundlage:





Karte zur Verordnung des Landkreises Rotenburg (Wümme)  
über das Naturschutzgebiet









# "Beverniederung"

Landkreis Rotenburg (Wümme)

Rotenburg (Wümme), den xx.xx.2016

Luttmann  
Landrat

### Legende

-  Grenze des Naturschutzgebietes
-  Weg (§ 3 (2))
-  Acker (§ 4 (6) Nr. 1 a)
-  Grünland (§ 4 (6) Nr. 1 f)
-  Grünland (§ 4 (6) Nr. 2)
-  Grünland (§ 4 (6) Nr. 3)
-  Wald (§ 4 (7) Nr. 2)
-  Wald (§ 4 (7) Nr. 3)

Maßstab 1:10.000

Kartengrundlage:

