

Anlage: 1

Blatt-Nr: 1



Maßstab: 1 : 50.000



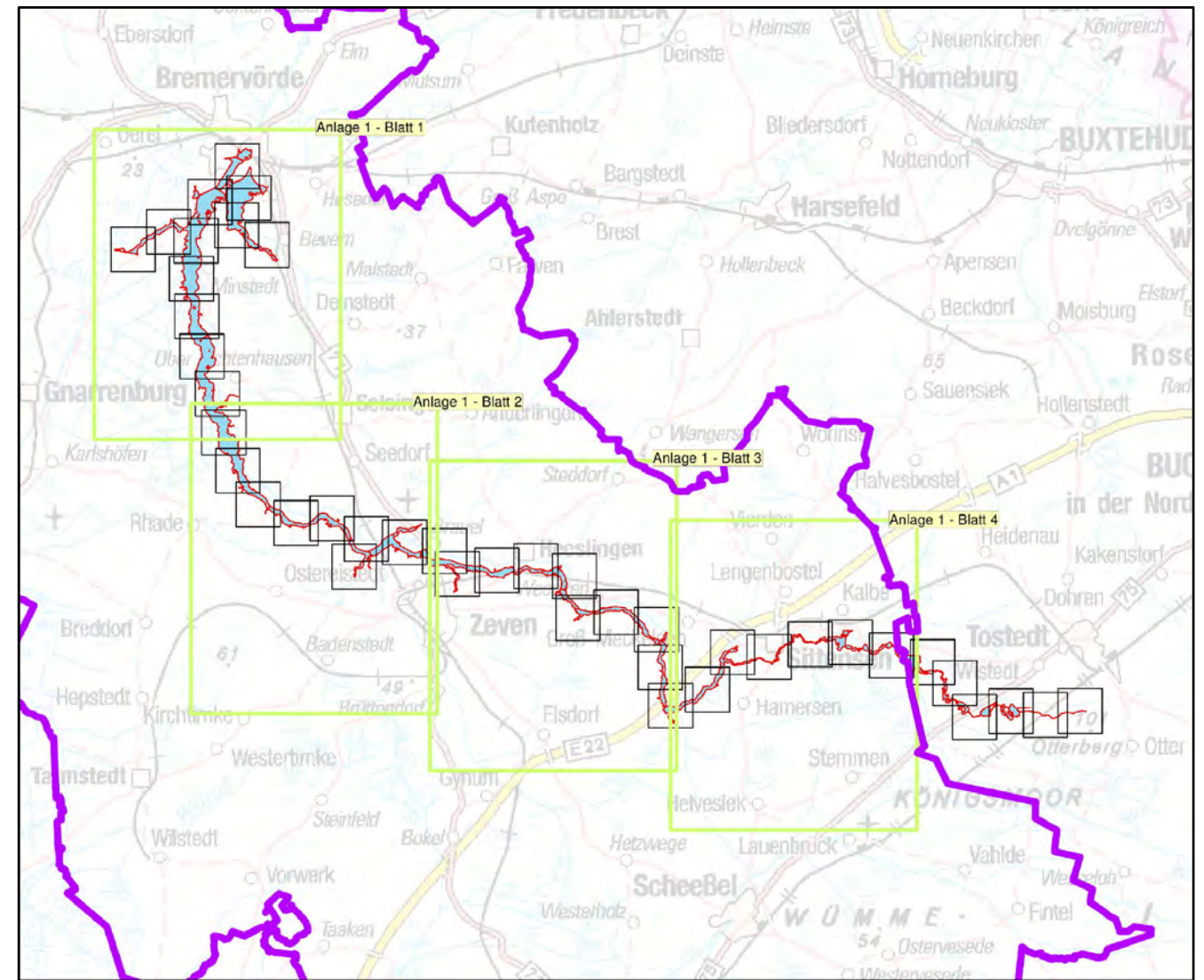
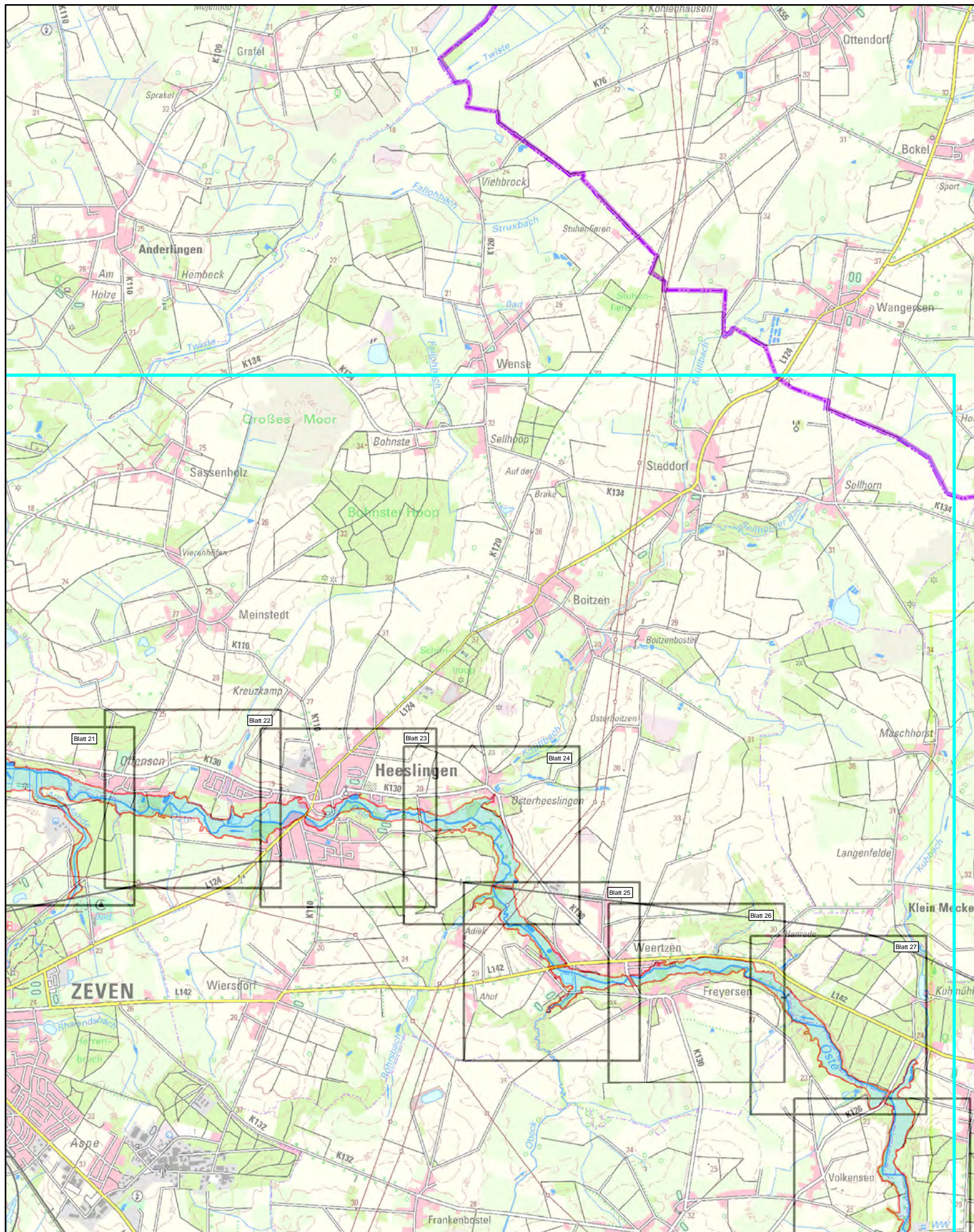
LANDKREIS ROTENBURG (WÜMME)

Übersichtskarte

Überschwemmungsgebiet der Oberen Oste

-  Blattschnitte der Anlage 2
-  Überschwemmungsgebiet der Oberen Oste (HQ 100)





Anlage: 1

Blatt-Nr: 3



Maßstab: 1 : 50.000



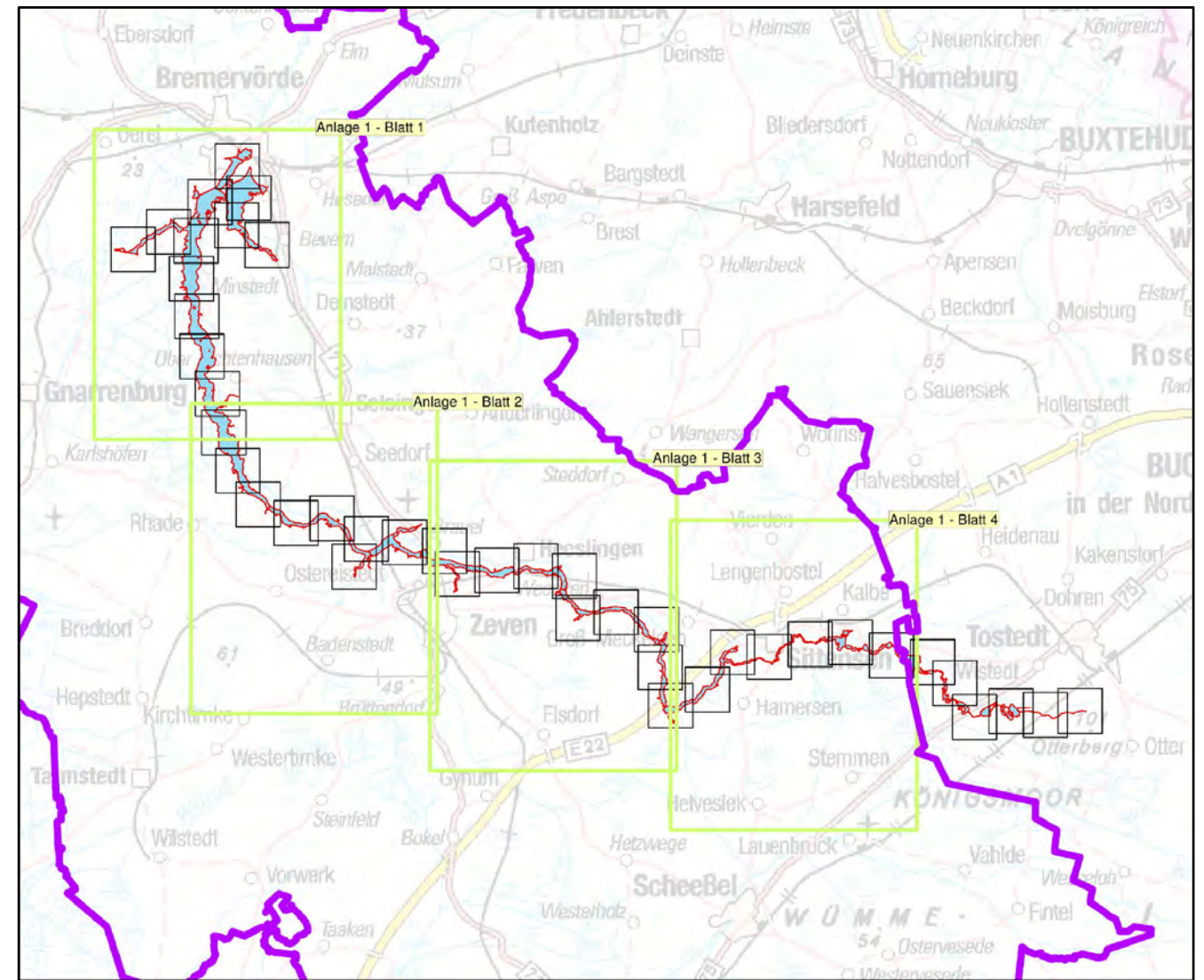
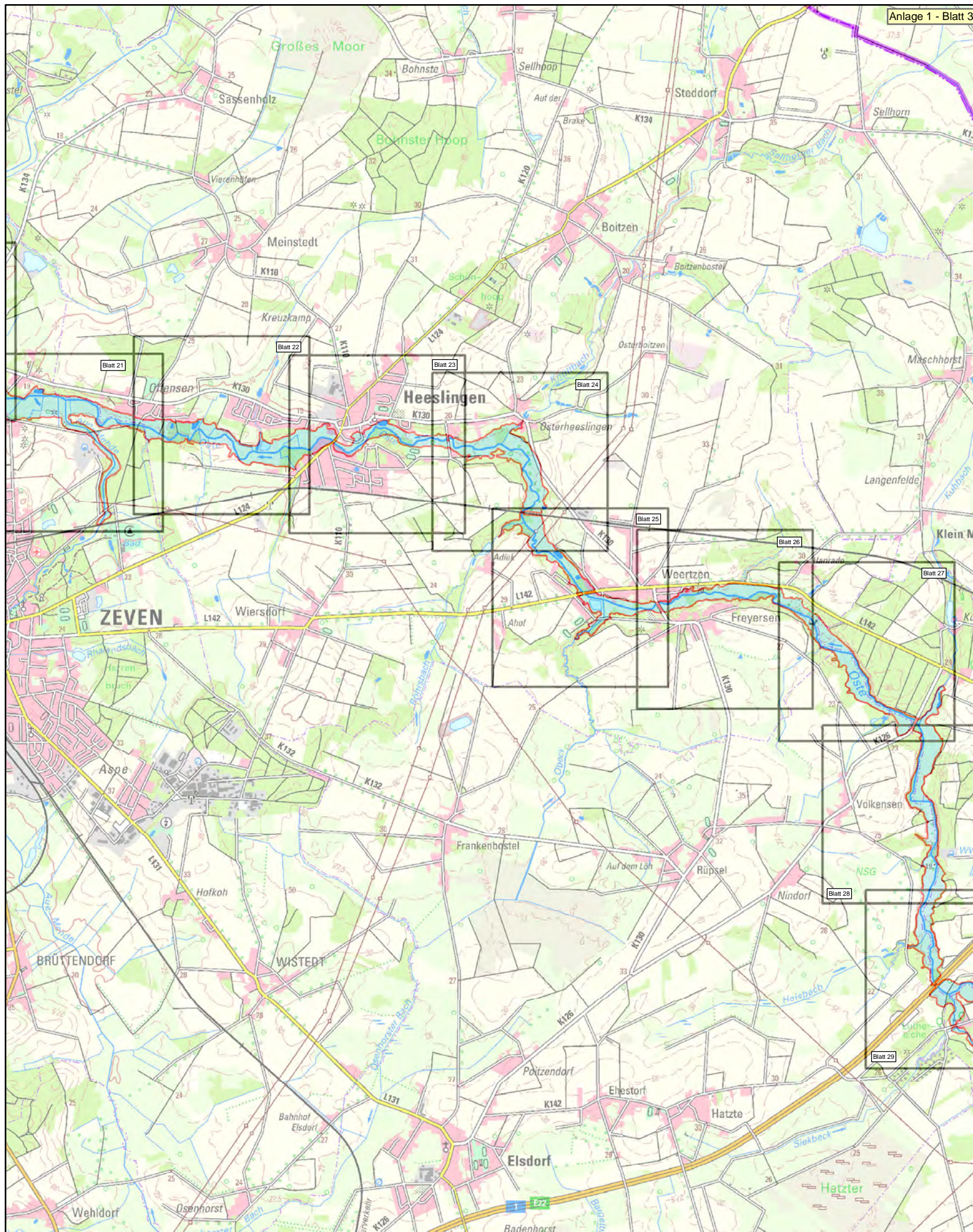
LANDKREIS ROTENBURG (WÜMME)

Übersichtskarte

Überschwemmungsgebiet der Oberen Oste

-  Blattschnitte der Anlage 2
-  Überschwemmungsgebiet der Oberen Oste (HQ 100)





Anlage: 1

Blatt-Nr: 3



Maßstab: 1 : 50.000



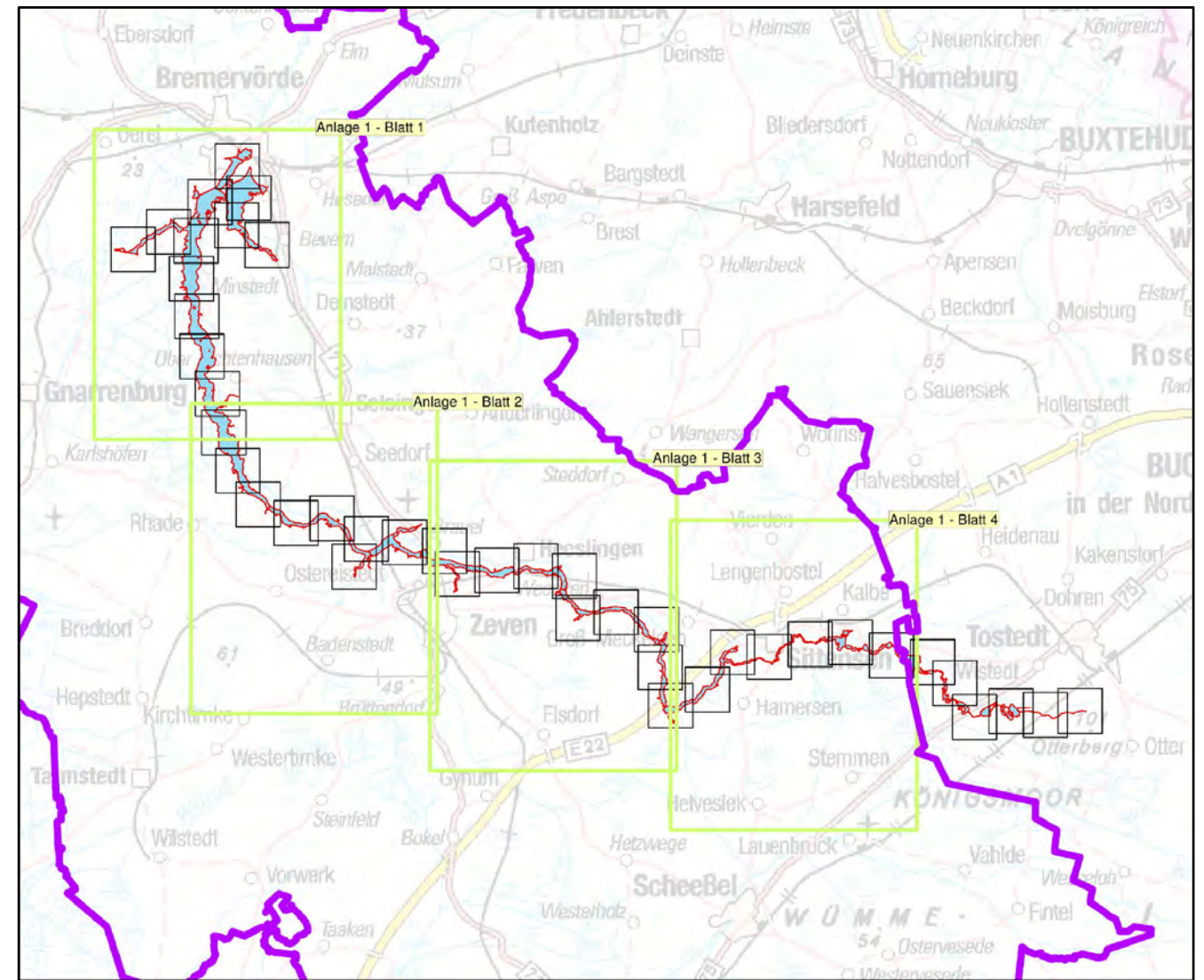
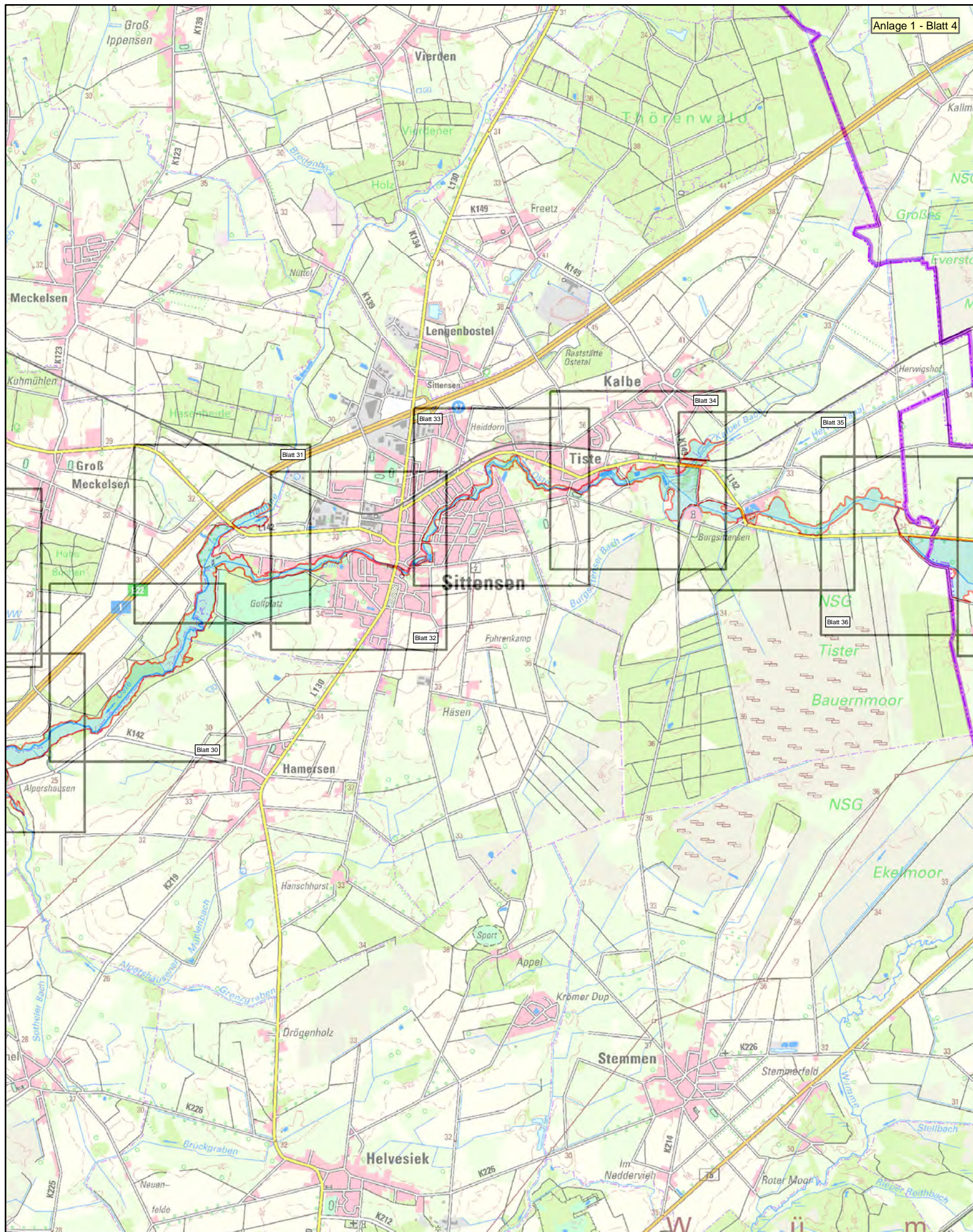
LANDKREIS ROTENBURG (WÜMME)

Übersichtskarte

Überschwemmungsgebiet der Oberen Oste

-  Blattschnitte der Anlage 2
-  Überschwemmungsgebiet der Oberen Oste (HQ 100)





Anlage: 1

Blatt-Nr: 4



Maßstab: 1 : 50.000



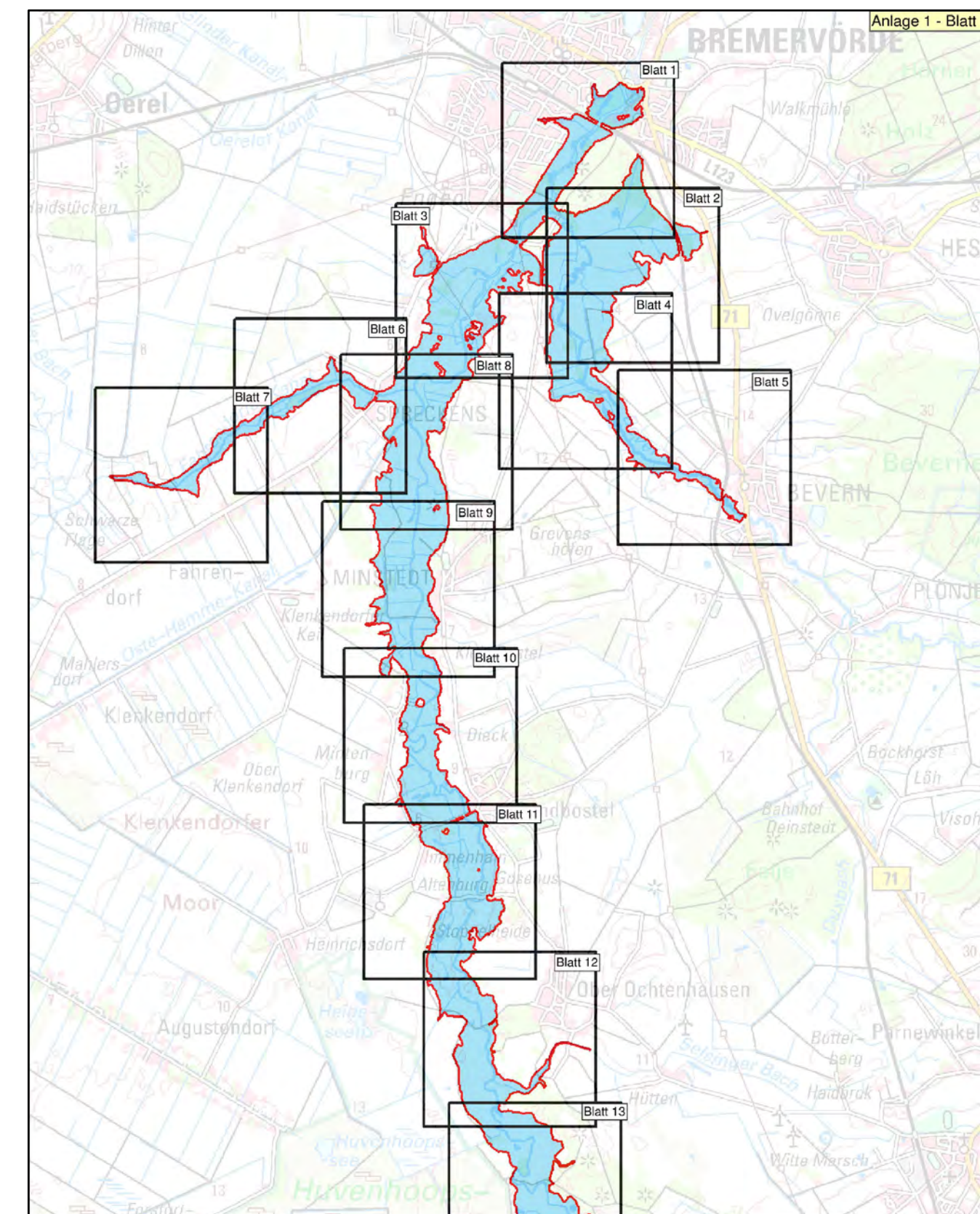
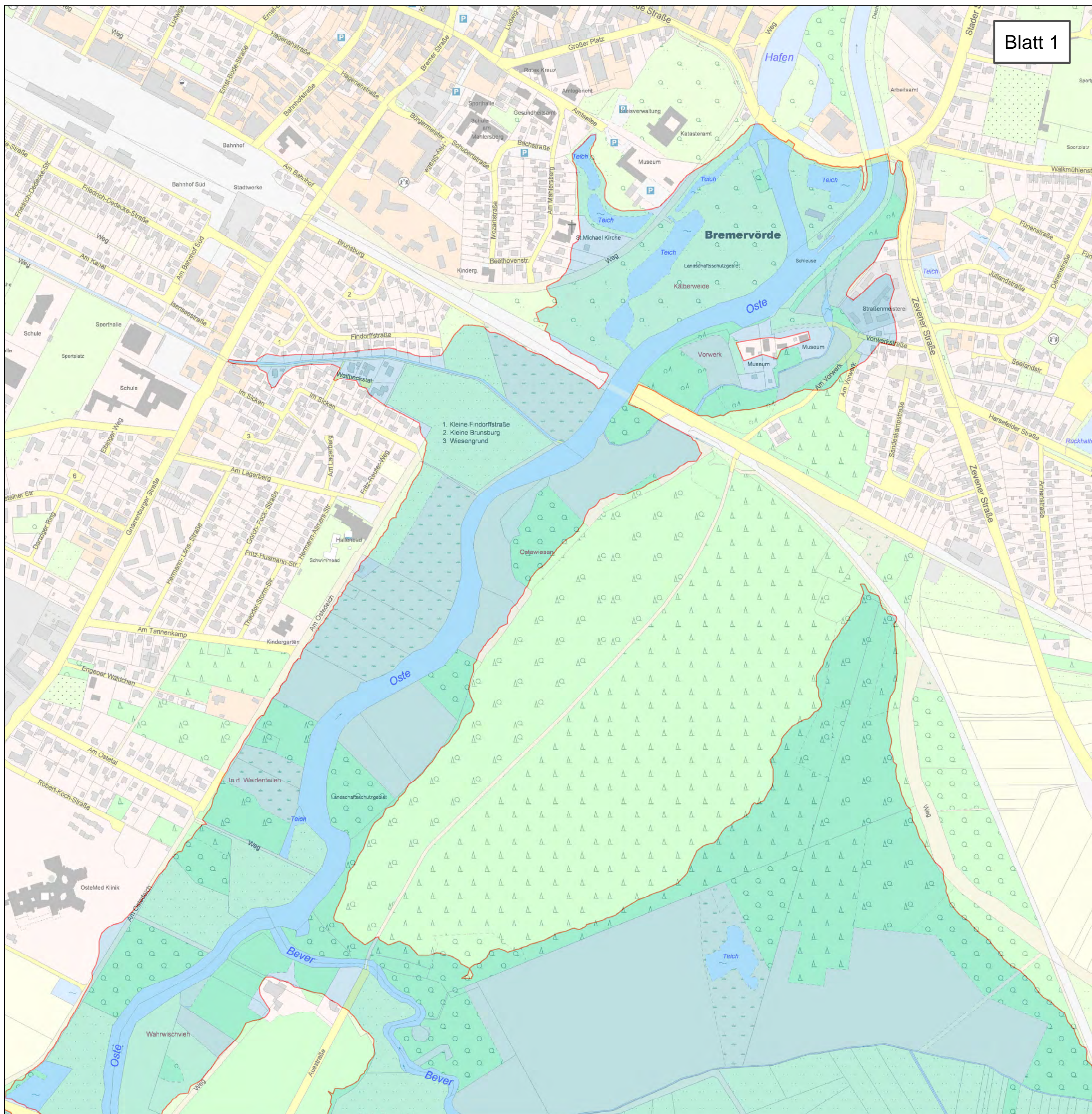
LANDKREIS ROTENBURG (WÜMME)

Übersichtskarte

Überschwemmungsgebiet der Oberen Oste

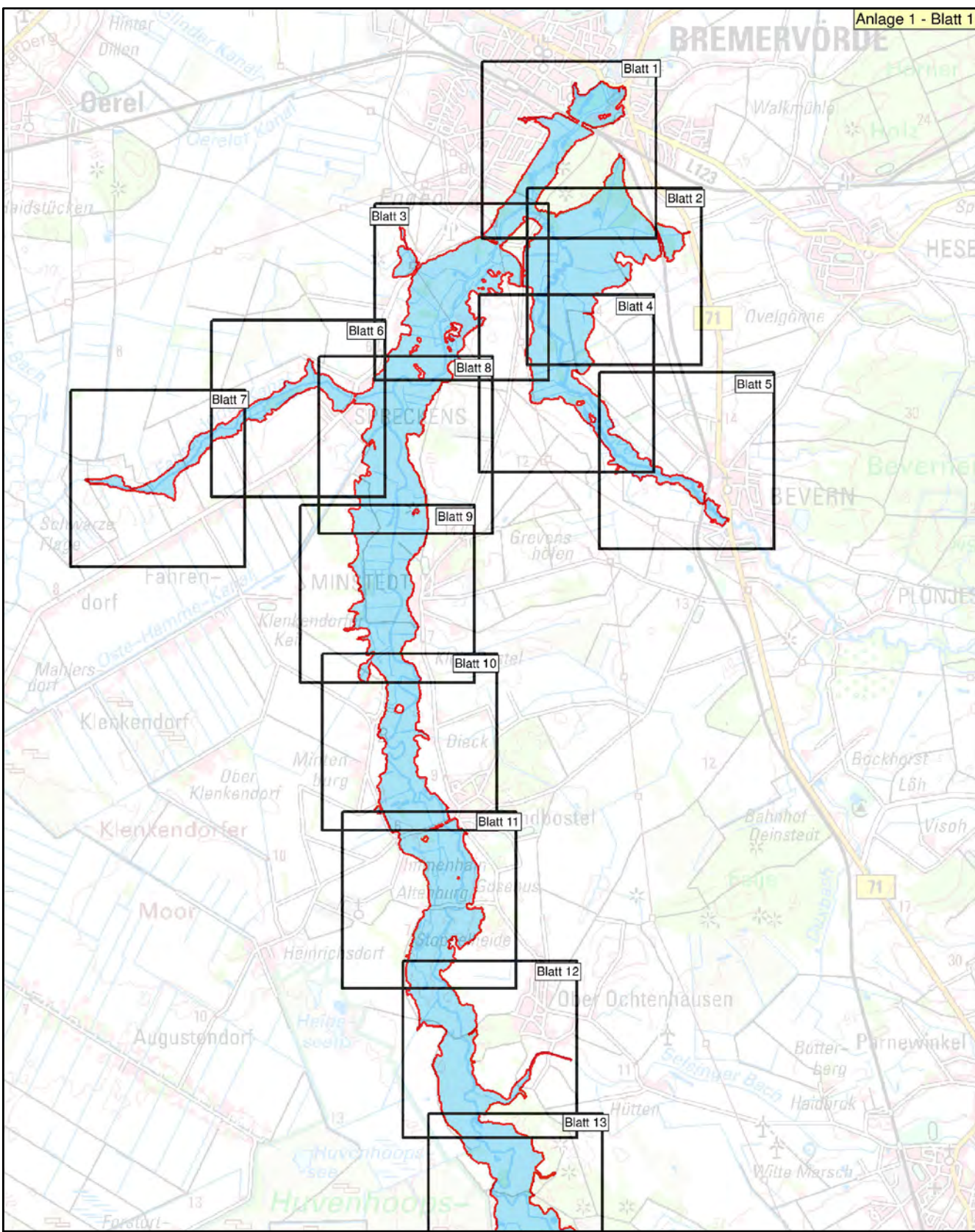
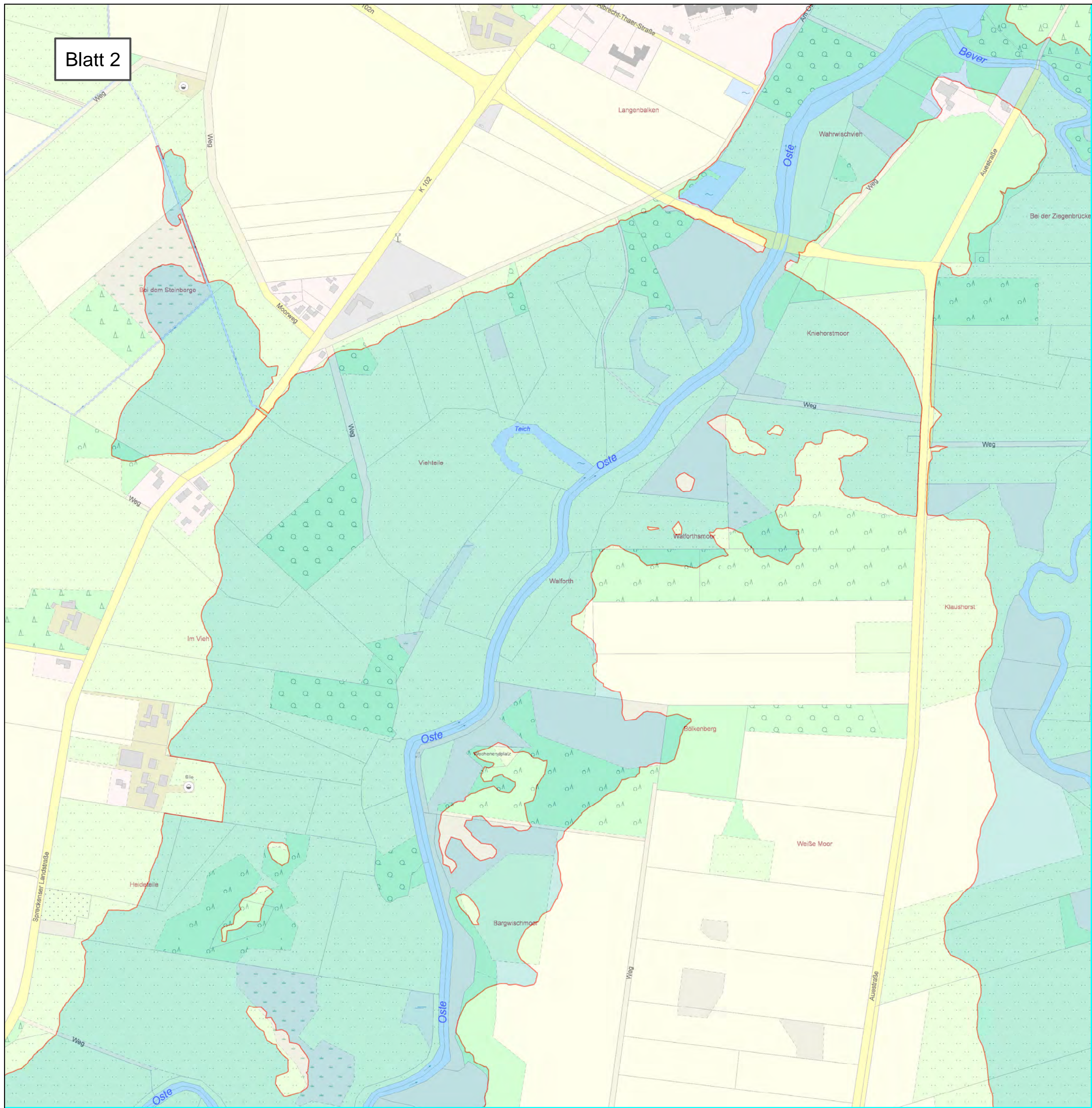
-  Blattschnitte der Anlage 2
-  Überschwemmungsgebiet der Oberen Oste (HQ 100)





Anlage: 2	Blatt-Nr: 1	Maßstab: 1 : 5.000
LANDKREIS ROTENBURG (WÜMME)		
<h2>Lageplan</h2> <h3>Überschwemmungsgebiet der Oberen Oste</h3>		
<p> Überschwemmungsgebiet der Oberen Oste (HQ 100)</p>		
<p>LGLN Landesamt für Geoinformation und Landesvermessung Niedersachsen © 2014</p>		<p>N</p>

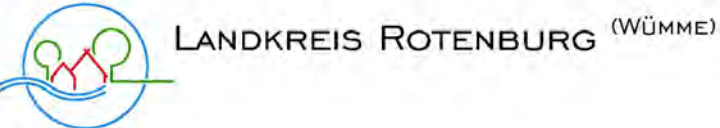
Blatt 2




Anlage: 2

Blatt-Nr: 2

Maßstab: 1 : 5.000

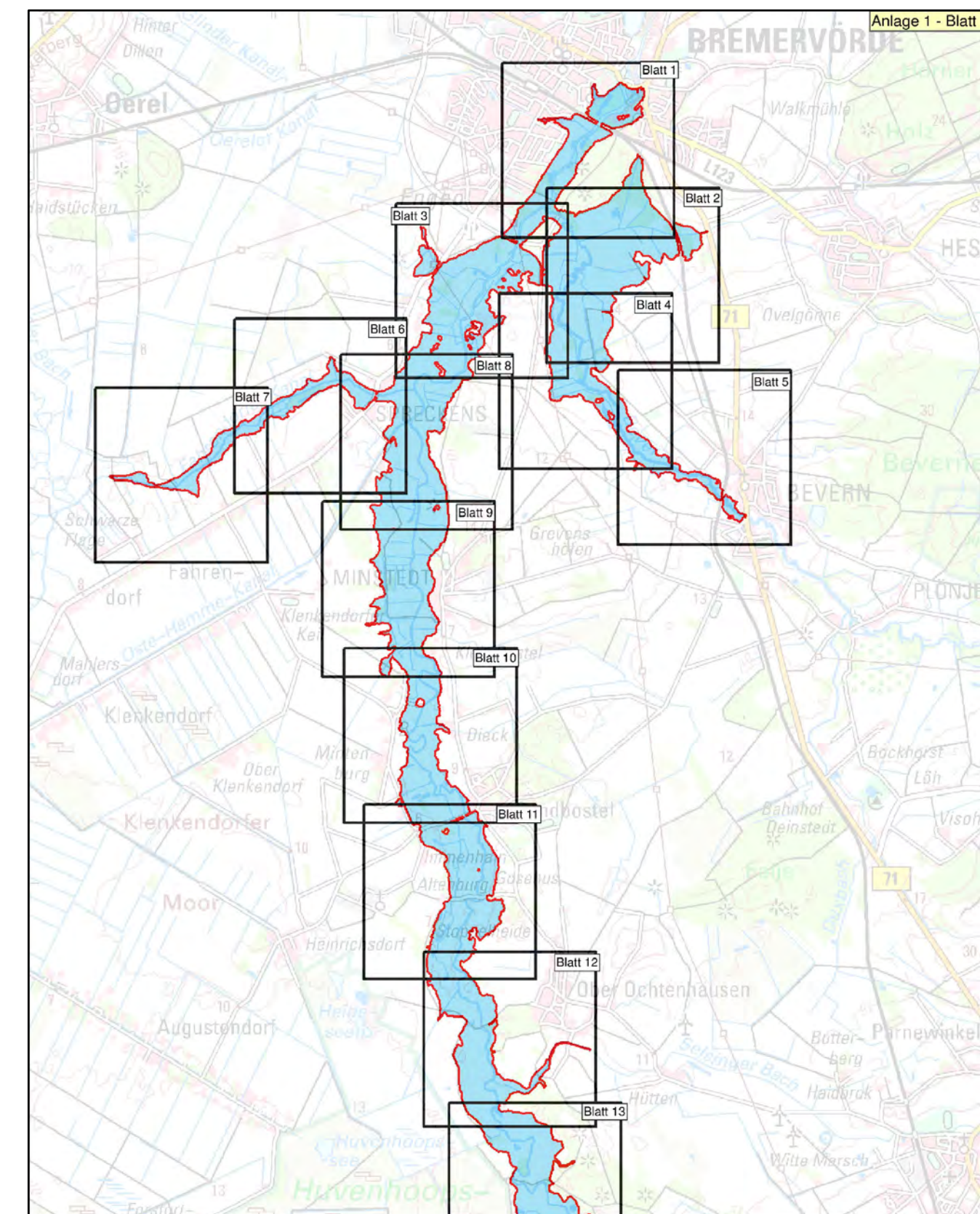
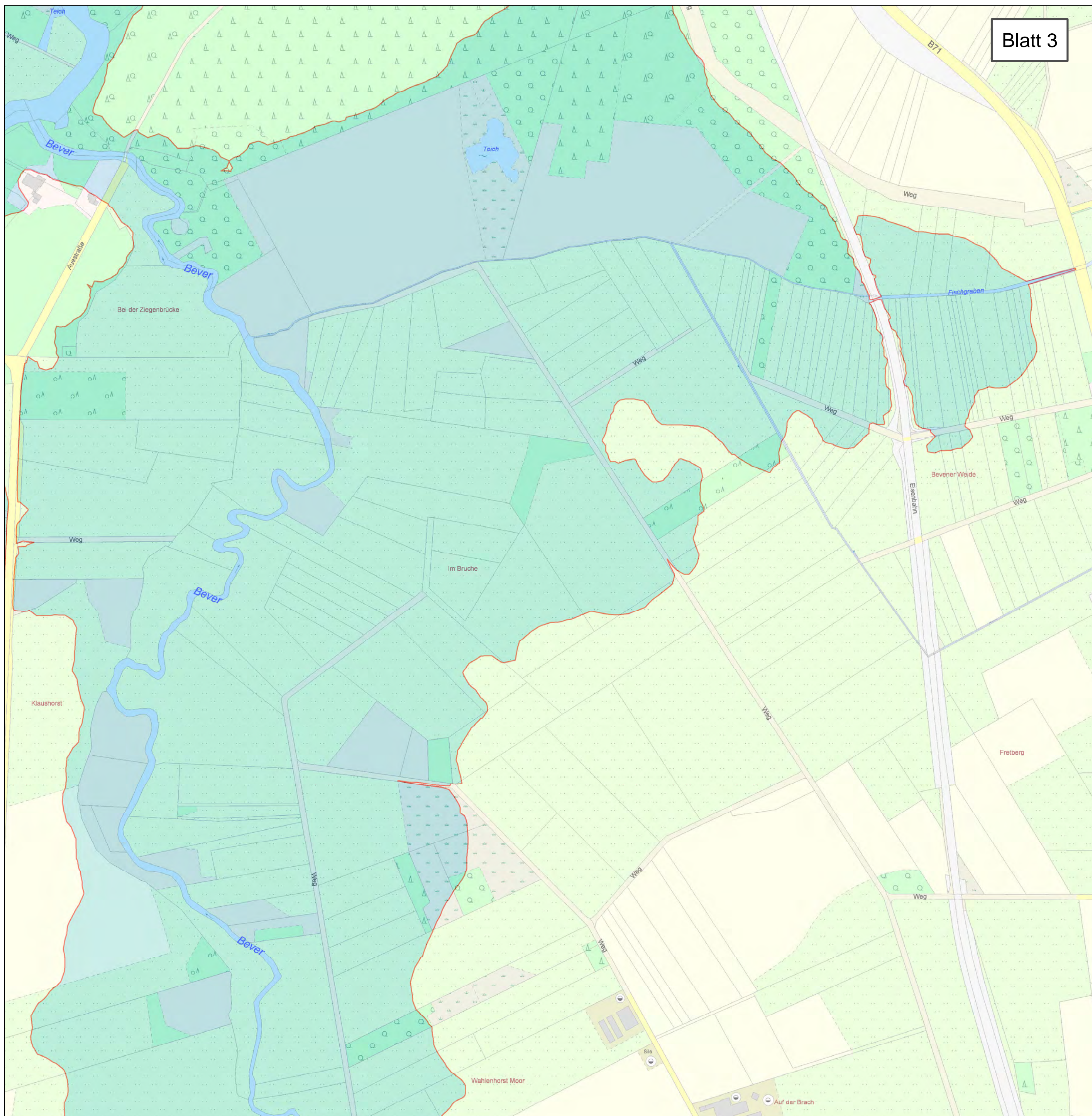


Lageplan
Überschwemmungsgebiet der Oberen Oste

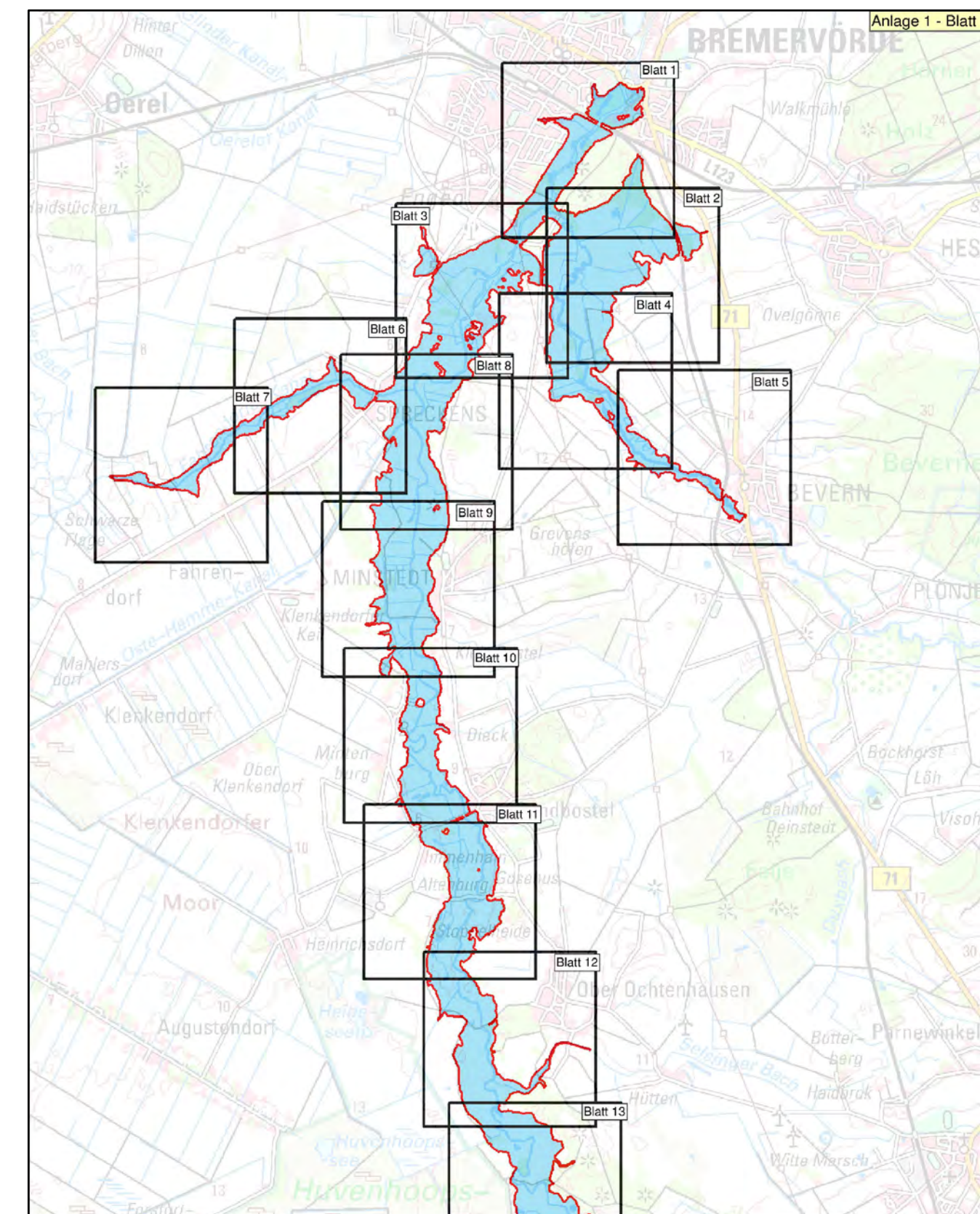
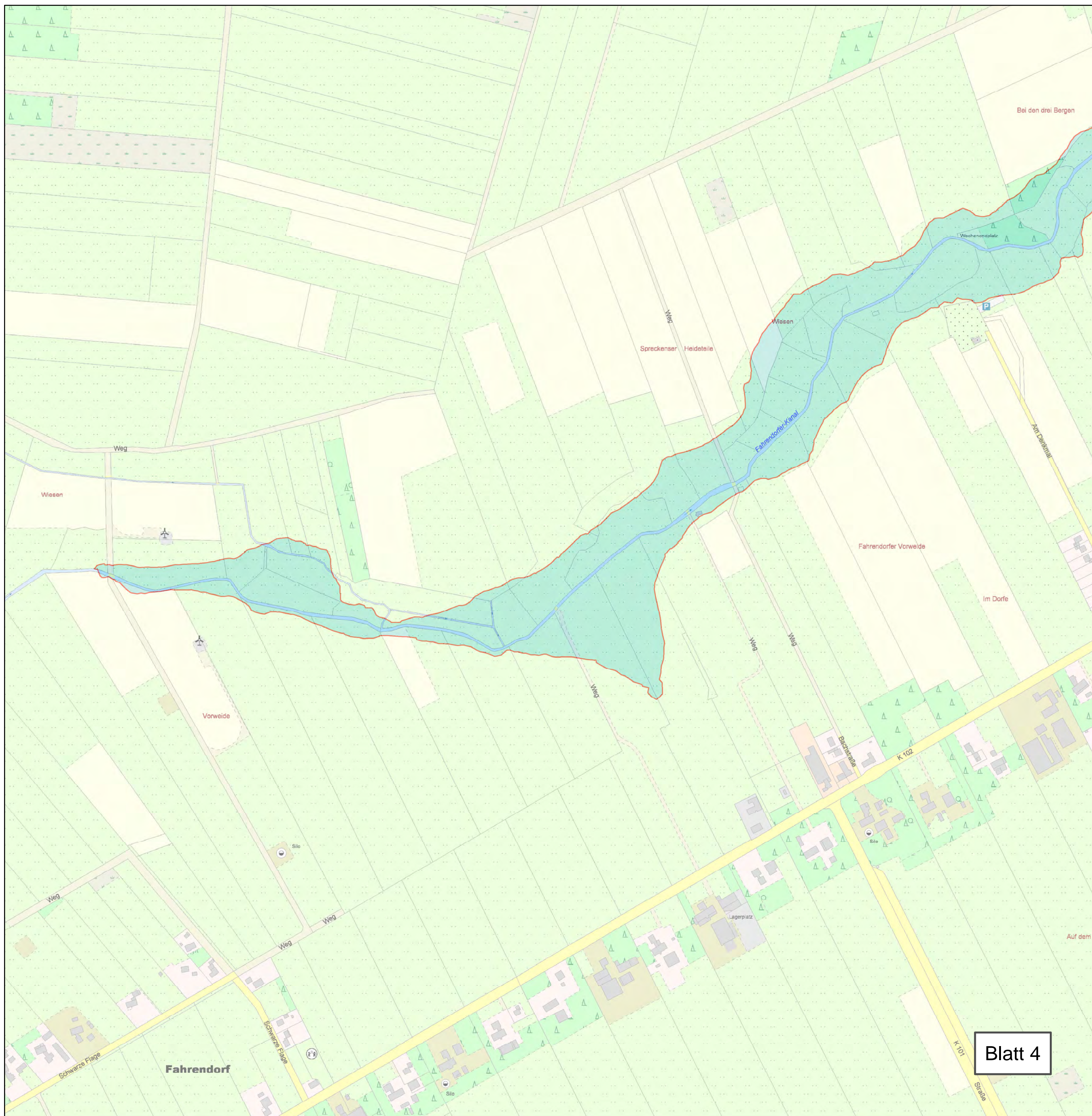
 **Überschwemmungsgebiet der Oberen Oste (HQ 100)**



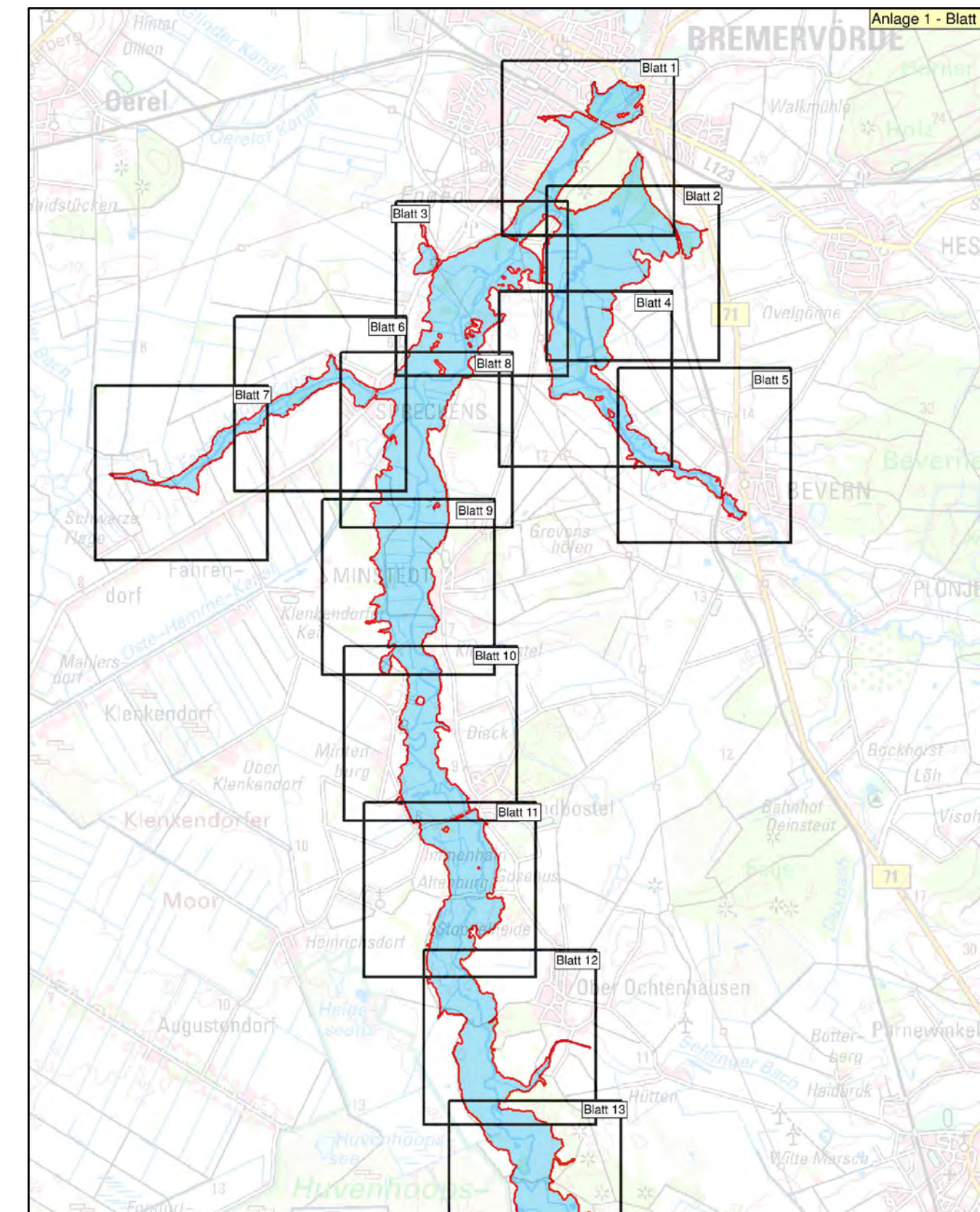
Landesamt für Geoinformation und Landesvermessung Niedersachsen
 © 2014



Anlage: 2	Blatt-Nr: 3	Maßstab: 1 : 5.000
 LANDKREIS ROTENBURG (WÜMME)		
<h2>Lageplan</h2> <h3>Überschwemmungsgebiet der Oberen Oste</h3>		
		
		




Anlage: 2	Blatt-Nr: 4	Maßstab: 1 : 5.000
 LANDKREIS ROTENBURG (WÜMME)		
<h2>Lageplan</h2> <h3>Überschwemmungsgebiet der Oberen Oste</h3>		
		
		



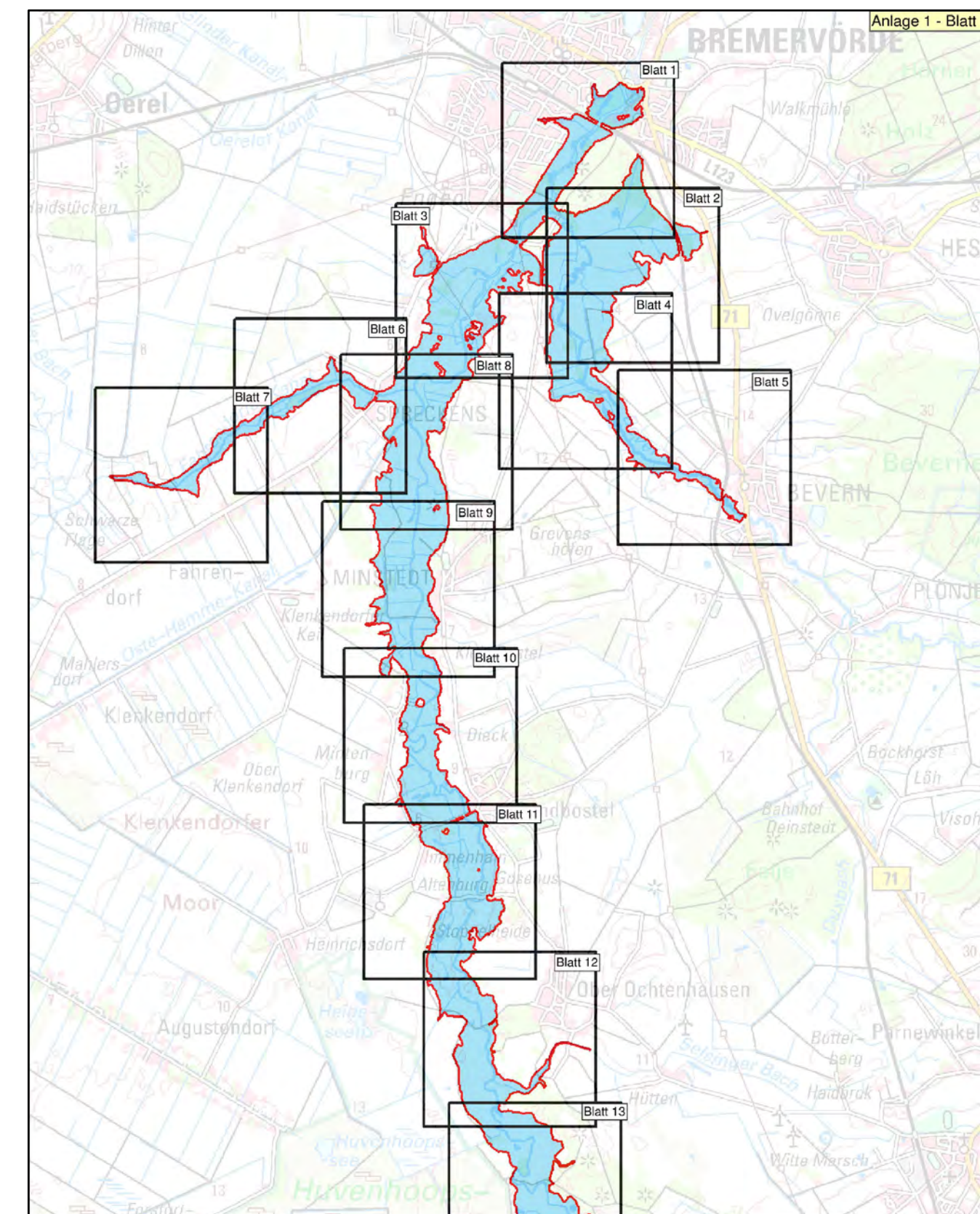
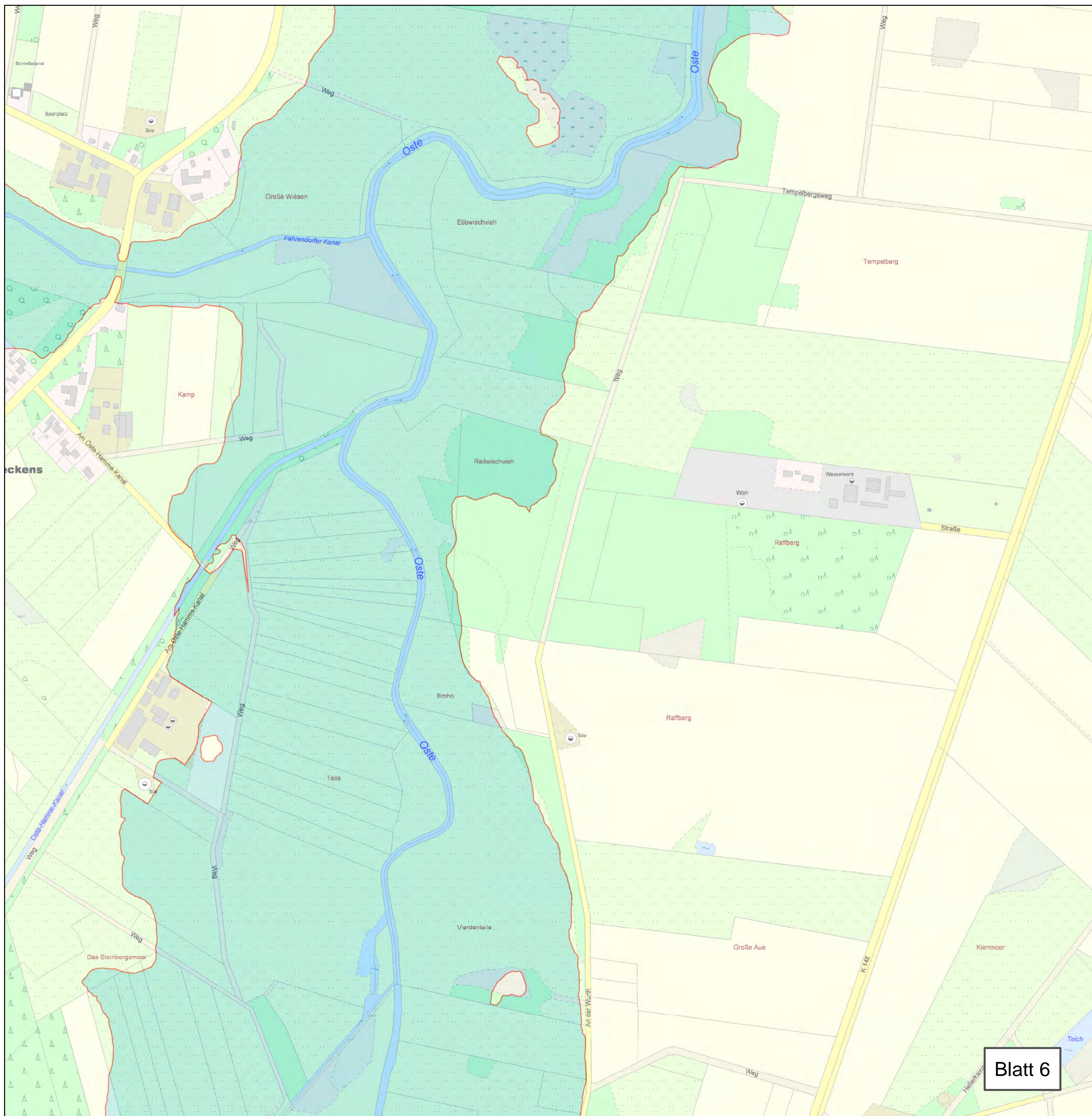
Anlage: 2	Blatt-Nr: 5	Maßstab: 1 : 5.000
------------------	--------------------	---------------------------



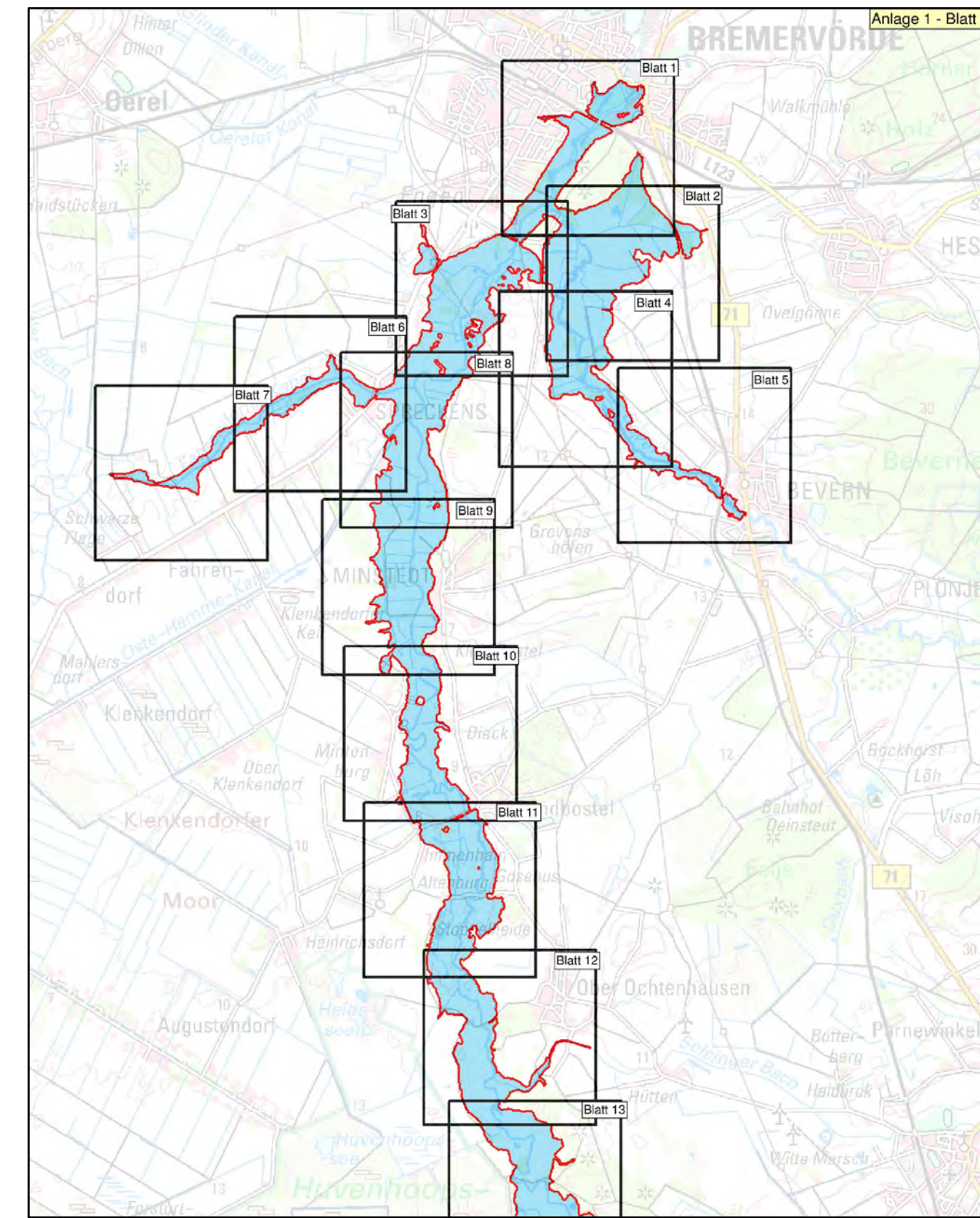
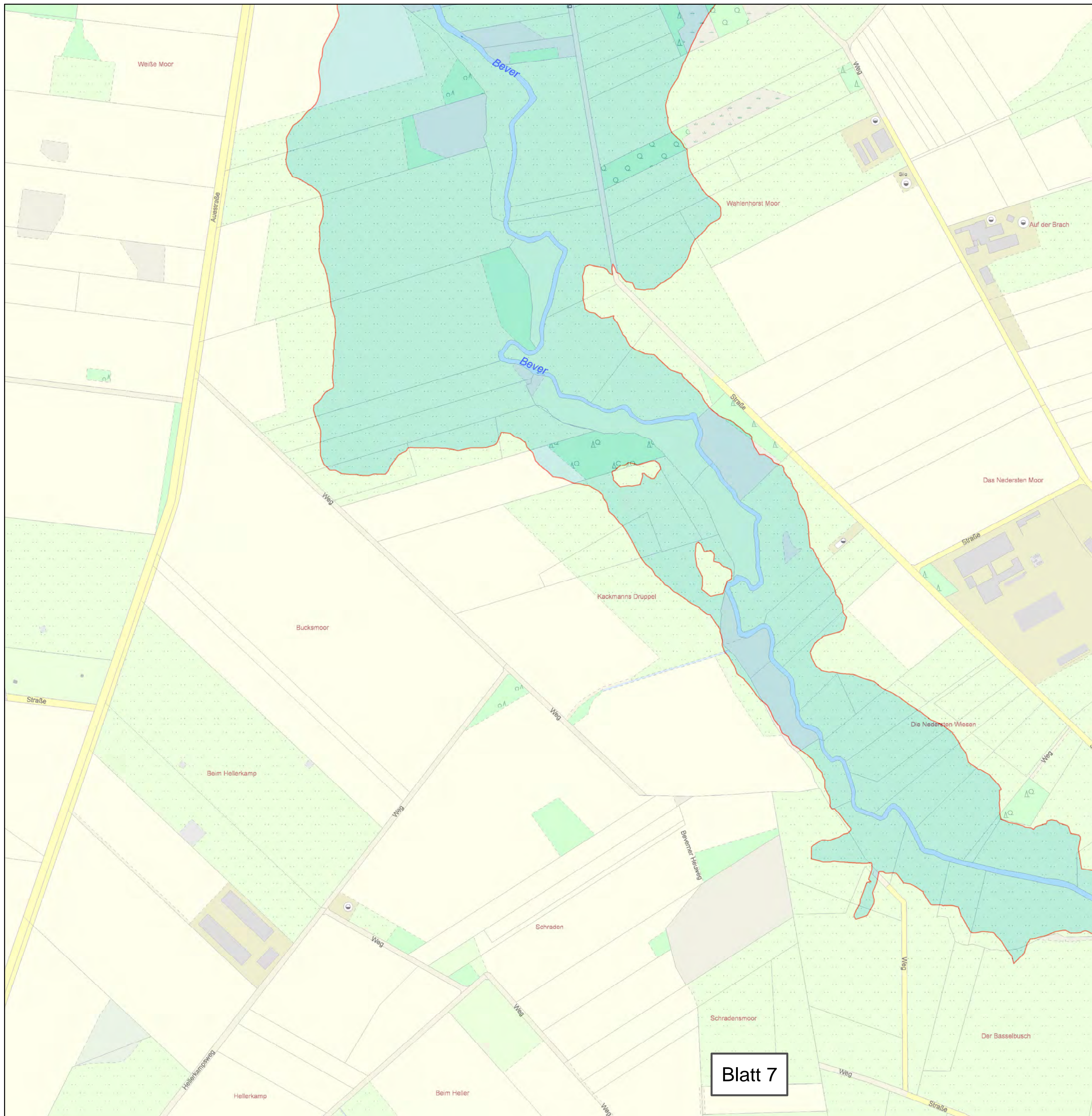
Lageplan Überschwemmungsgebiet der Oberen Oste

 **Überschwemmungsgebiet
der Oberen Oste
(HQ 100)**

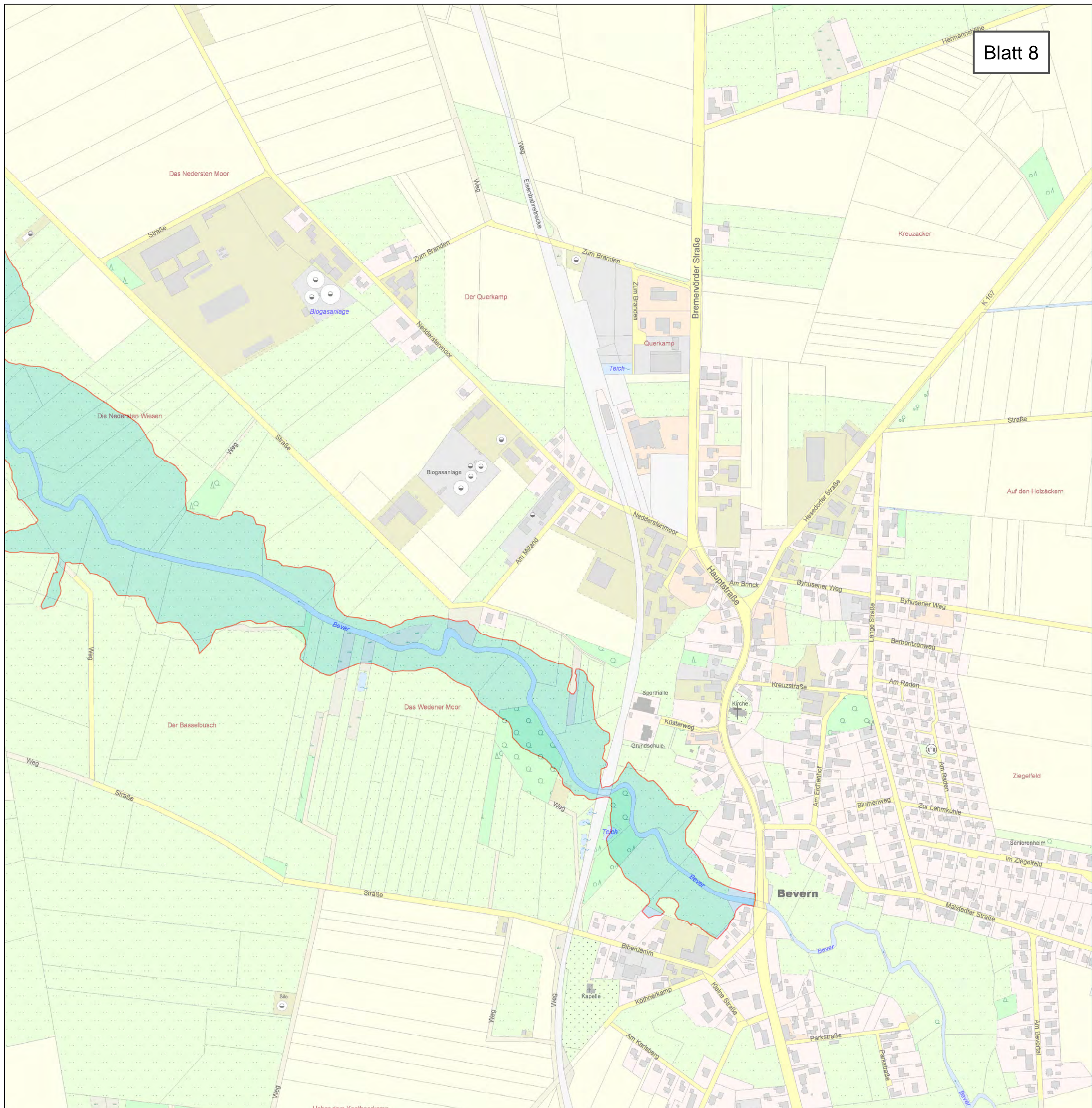




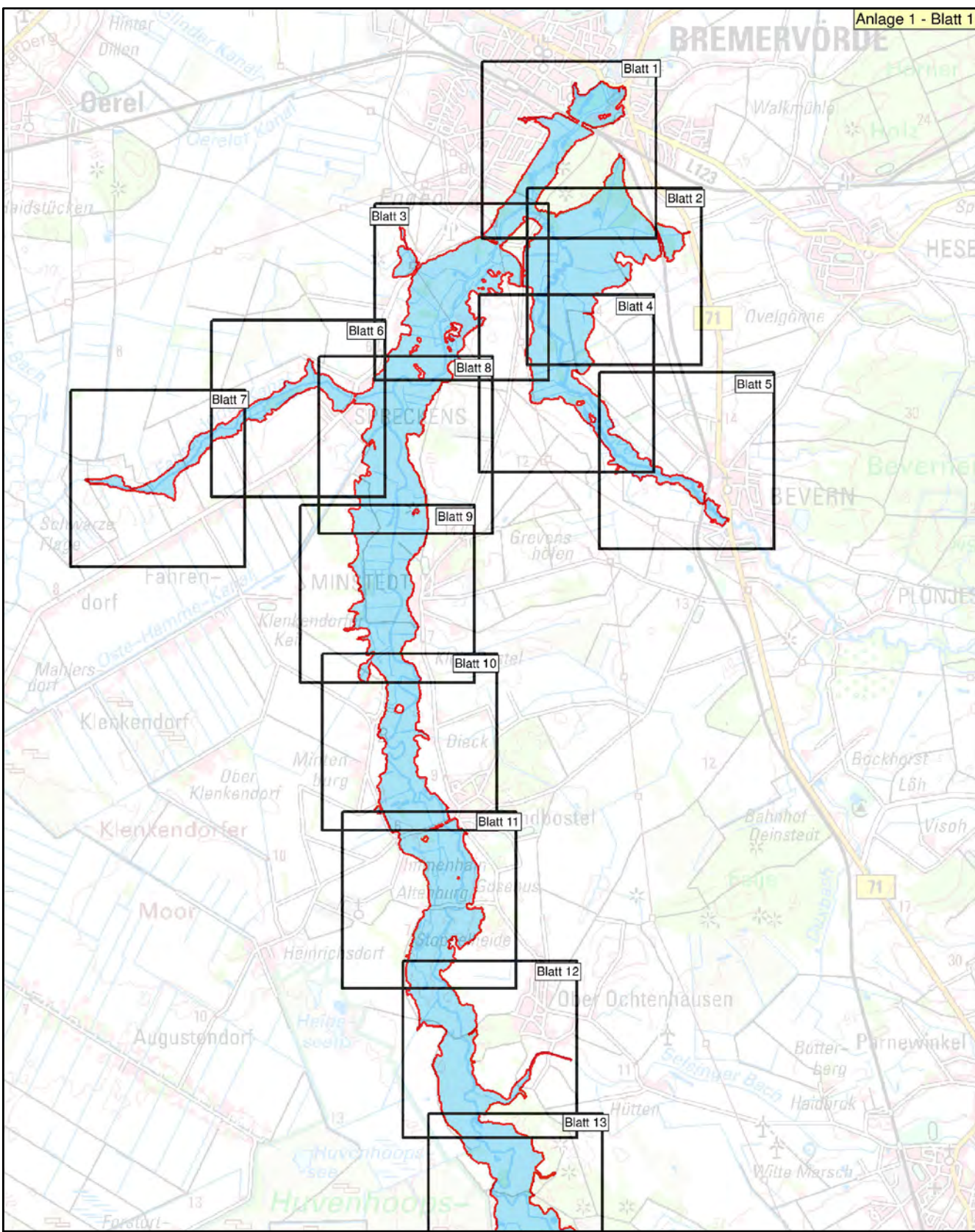
Anlage: 2	Blatt-Nr: 6	Maßstab: 1 : 5.000
 LANDKREIS ROTENBURG (WÜMME)		
<h2 style="margin: 0;">Lageplan</h2> <h3 style="margin: 0;">Überschwemmungsgebiet der Oberen Oste</h3>		
		
		



Anlage: 2	Blatt-Nr: 7	Maßstab: 1 : 5.000
 LANDKREIS ROTENBURG (WÜMME)		
<h2>Lageplan</h2> <h3>Überschwemmungsgebiet der Oberen Oste</h3>		
 Überschwemmungsgebiet der Oberen Oste (HQ 100)		
 LGLN <small>Landesamt für Geoinformation und Landesvermessung Niedersachsen</small> <small>© 2014</small>	 N	

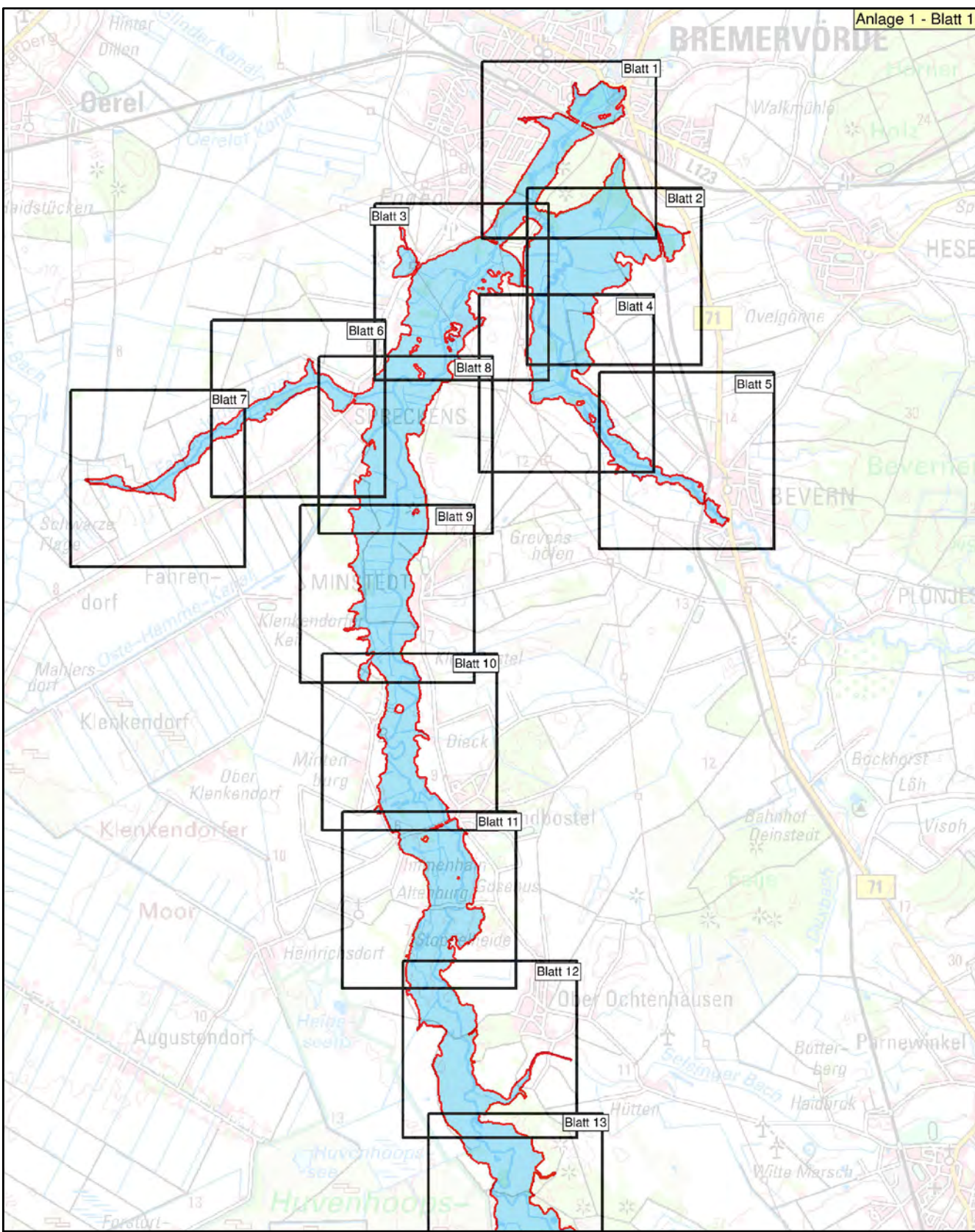
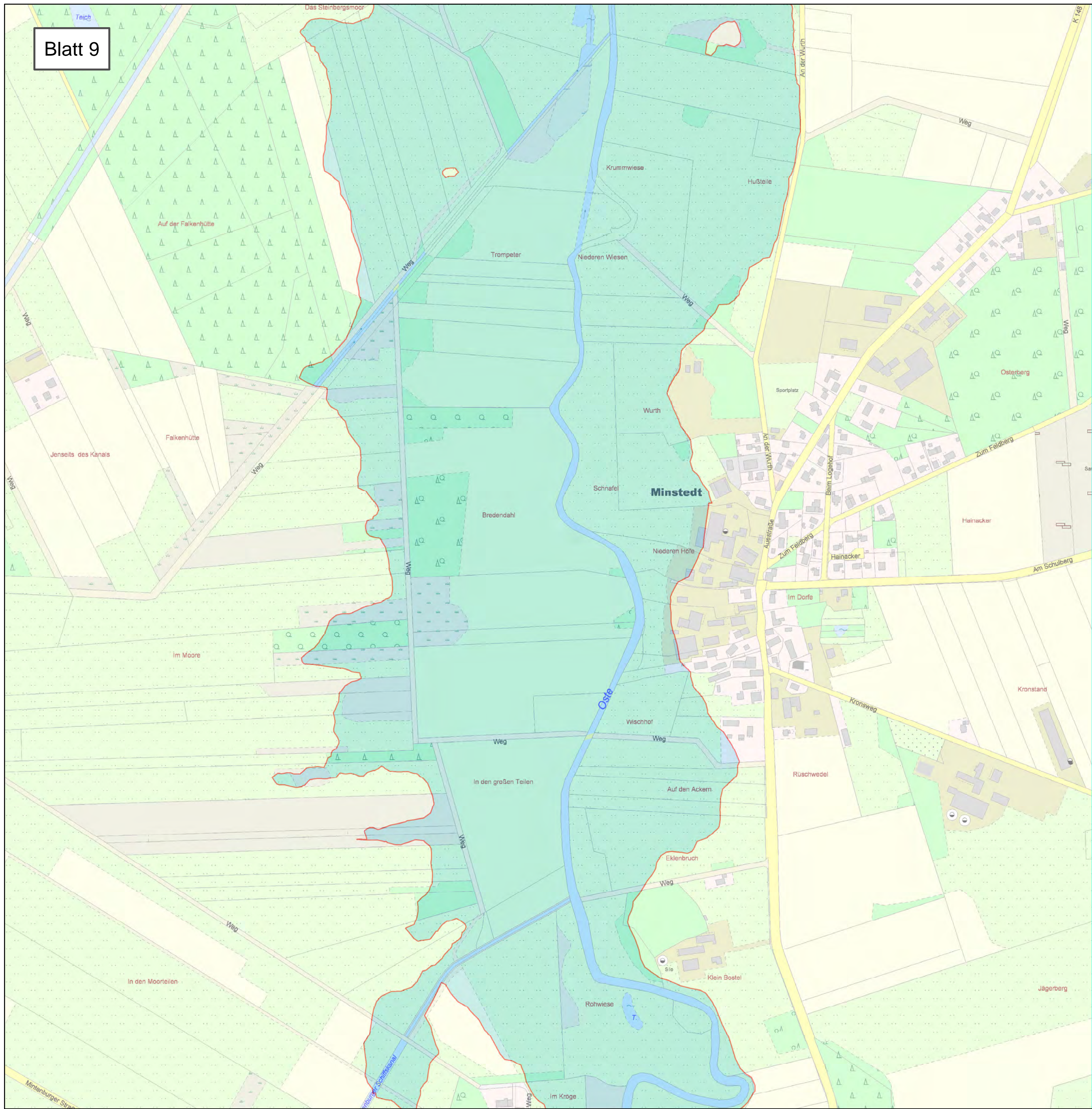


Blatt 8



Anlage 1 - Blatt 1

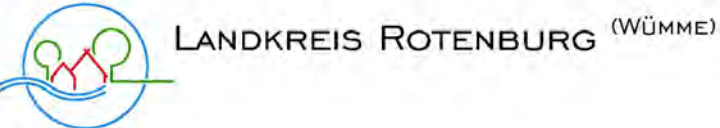
Anlage: 2	Blatt-Nr: 8	Maßstab: 1 : 5.000
<p>LANDKREIS ROTENBURG (WÜMME)</p>		
<h2>Lageplan</h2> <h3>Überschwemmungsgebiet der Oberen Oste</h3>		
<p>Landesamt für Geoinformation und Landesvermessung Niedersachsen © 2014</p>		




Anlage: 2

Blatt-Nr: 9

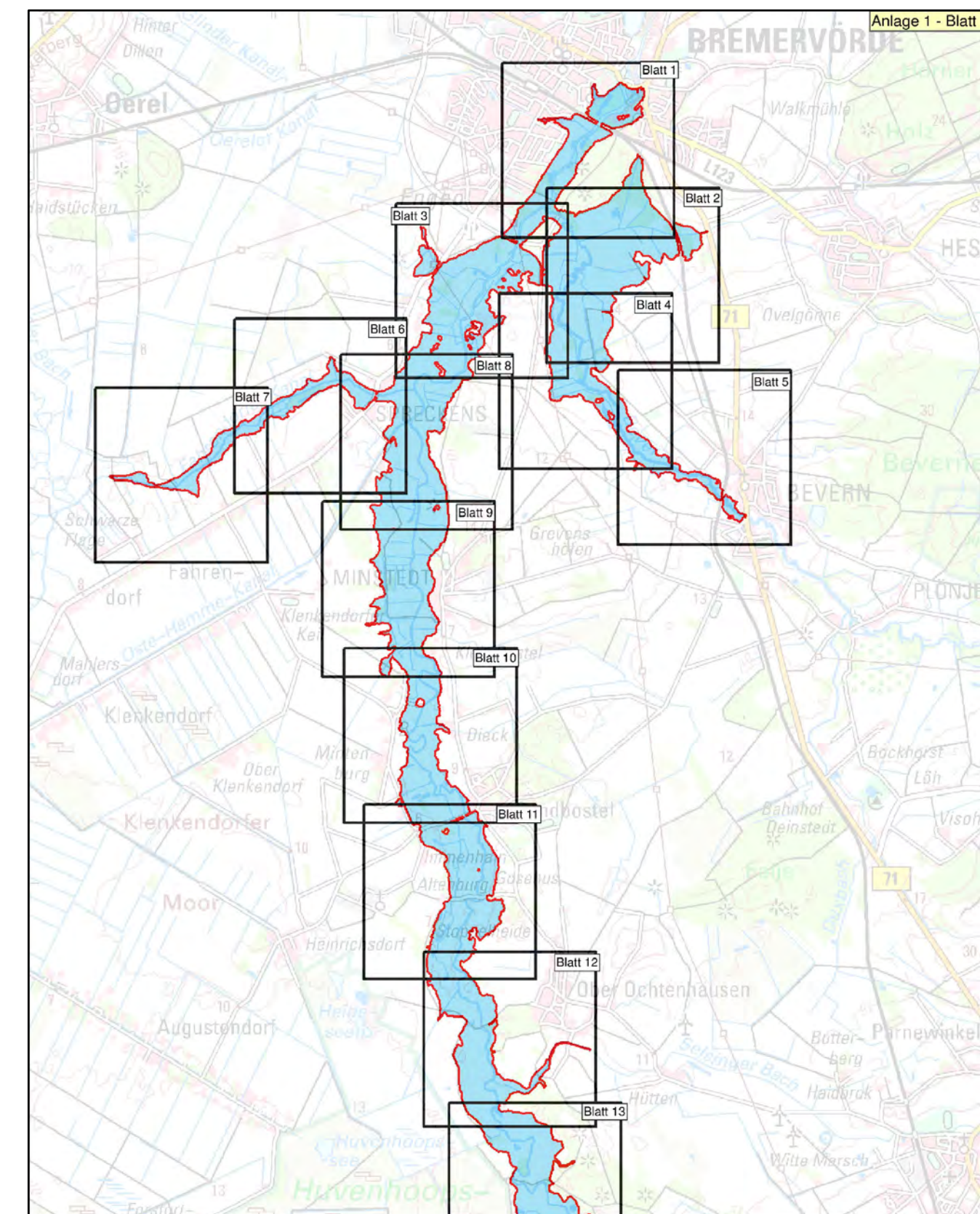
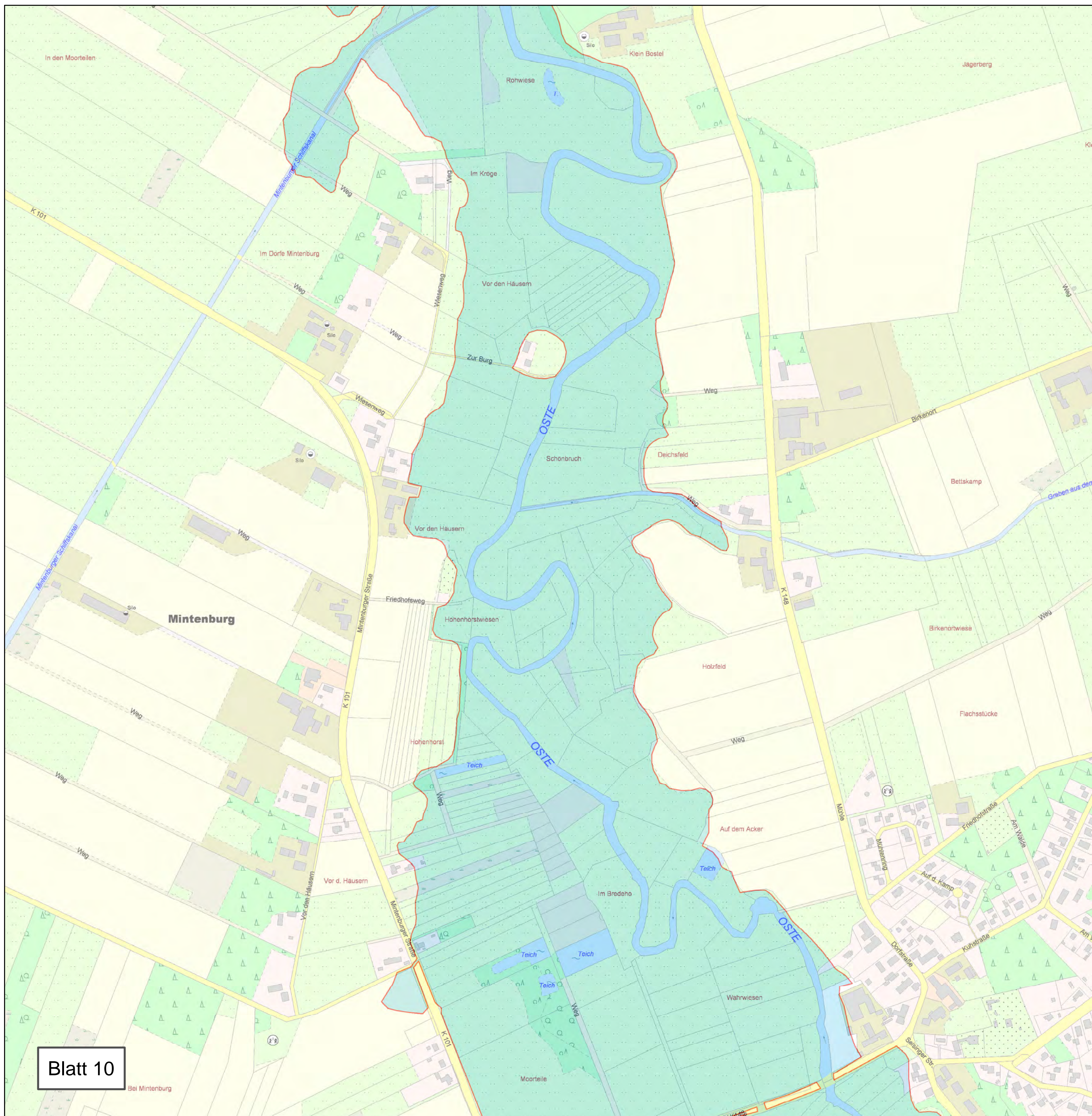
Maßstab: 1 : 5.000



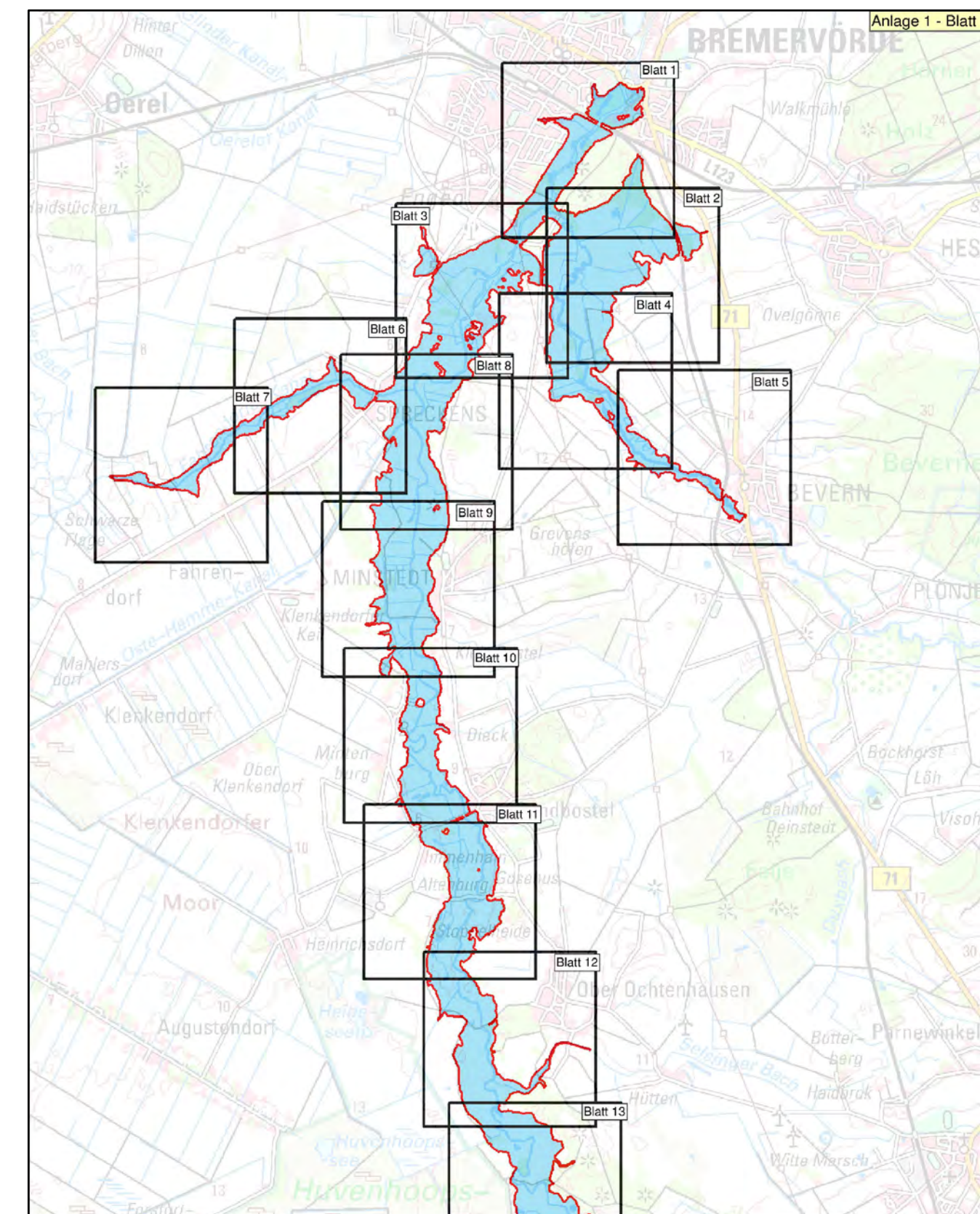
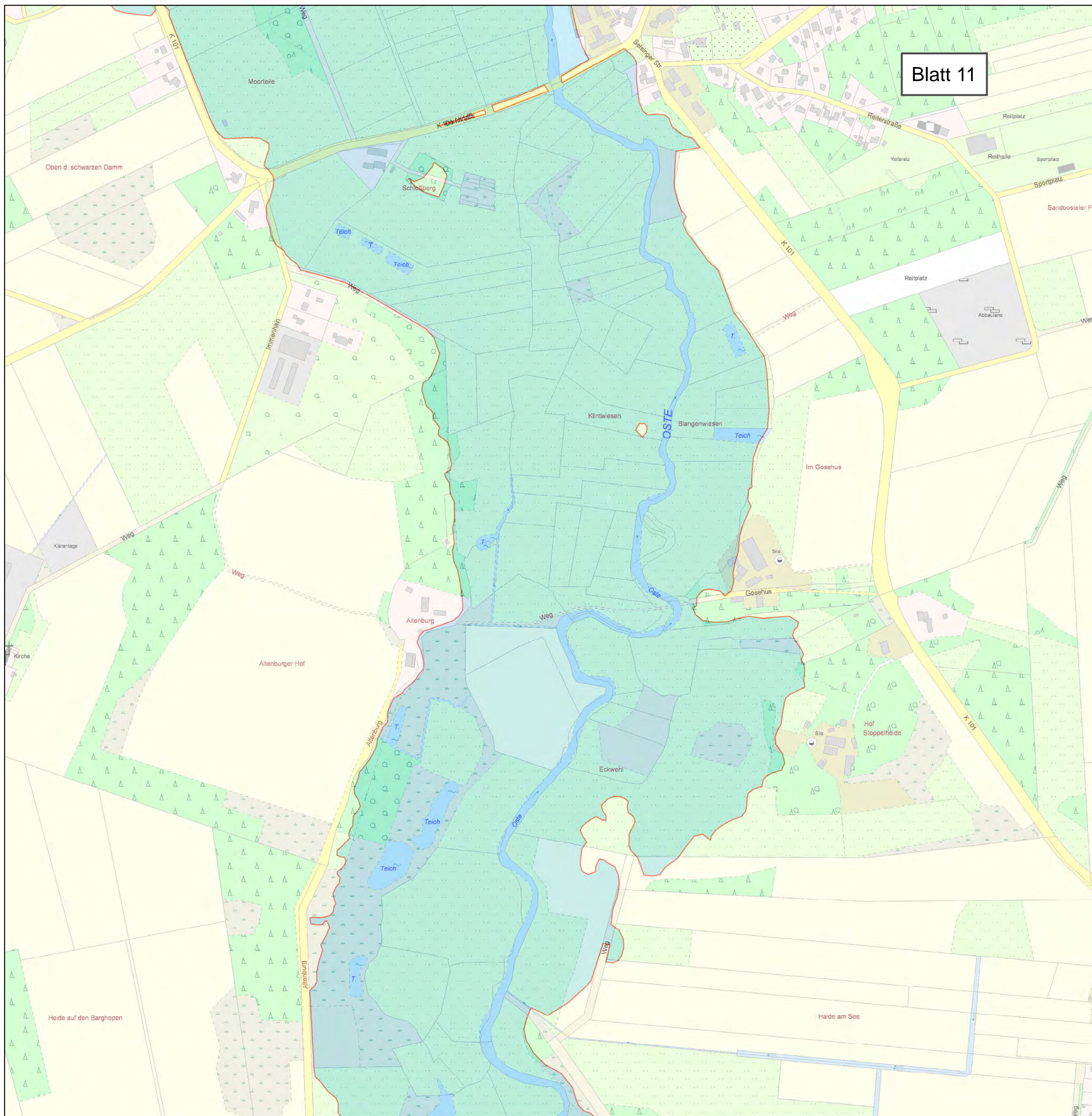
Lageplan
Überschwemmungsgebiet der Oberen Oste

 **Überschwemmungsgebiet der Oberen Oste (HQ 100)**

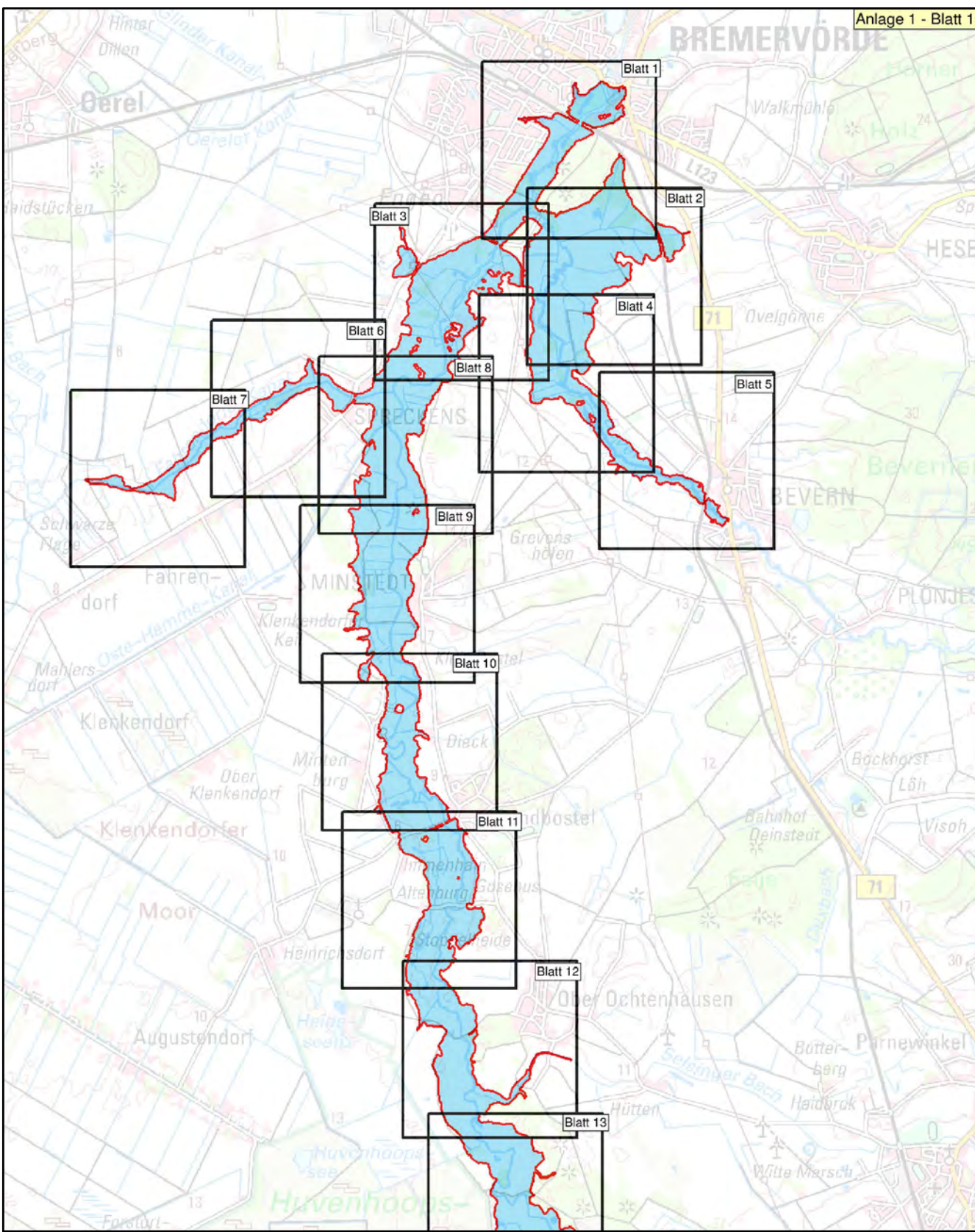
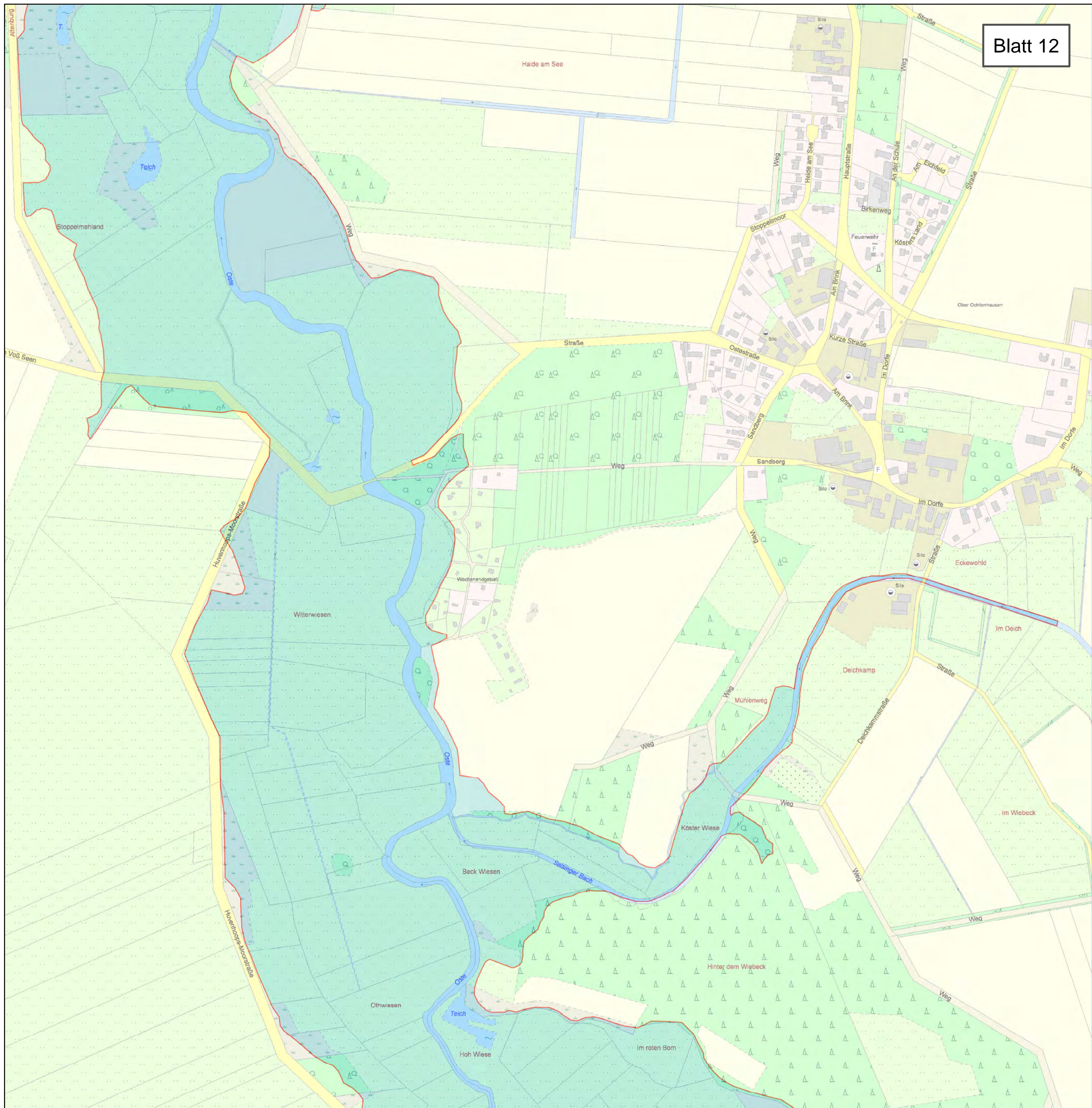




Anlage: 2	Blatt-Nr: 10	Maßstab: 1 : 5.000
 LANDKREIS ROTENBURG (WÜMME)		
<h2>Lageplan</h2> <h3>Überschwemmungsgebiet der Oberen Oste</h3>		
<p> Überschwemmungsgebiet der Oberen Oste (HQ 100)</p>		
		



Anlage: 2	Blatt-Nr: 11	Maßstab: 1 : 5.000
 LANDKREIS ROTENBURG (WÜMME)		
<h2>Lageplan</h2> <h3>Überschwemmungsgebiet der Oberen Oste</h3>		
<p> Überschwemmungsgebiet der Oberen Oste (HQ 100)</p>		
		




Anlage: 2

Blatt-Nr: 12

Maßstab: 1 : 5.000

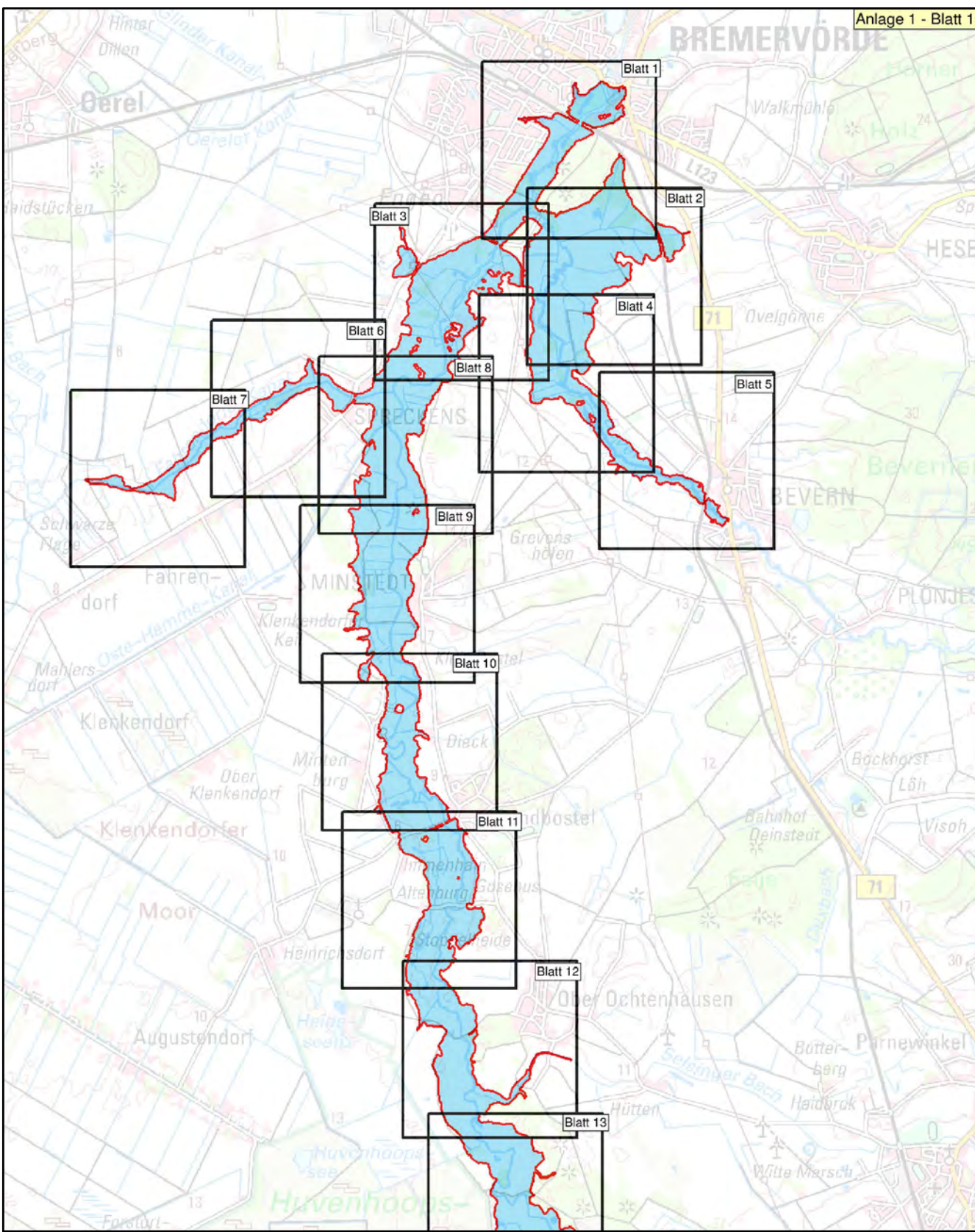
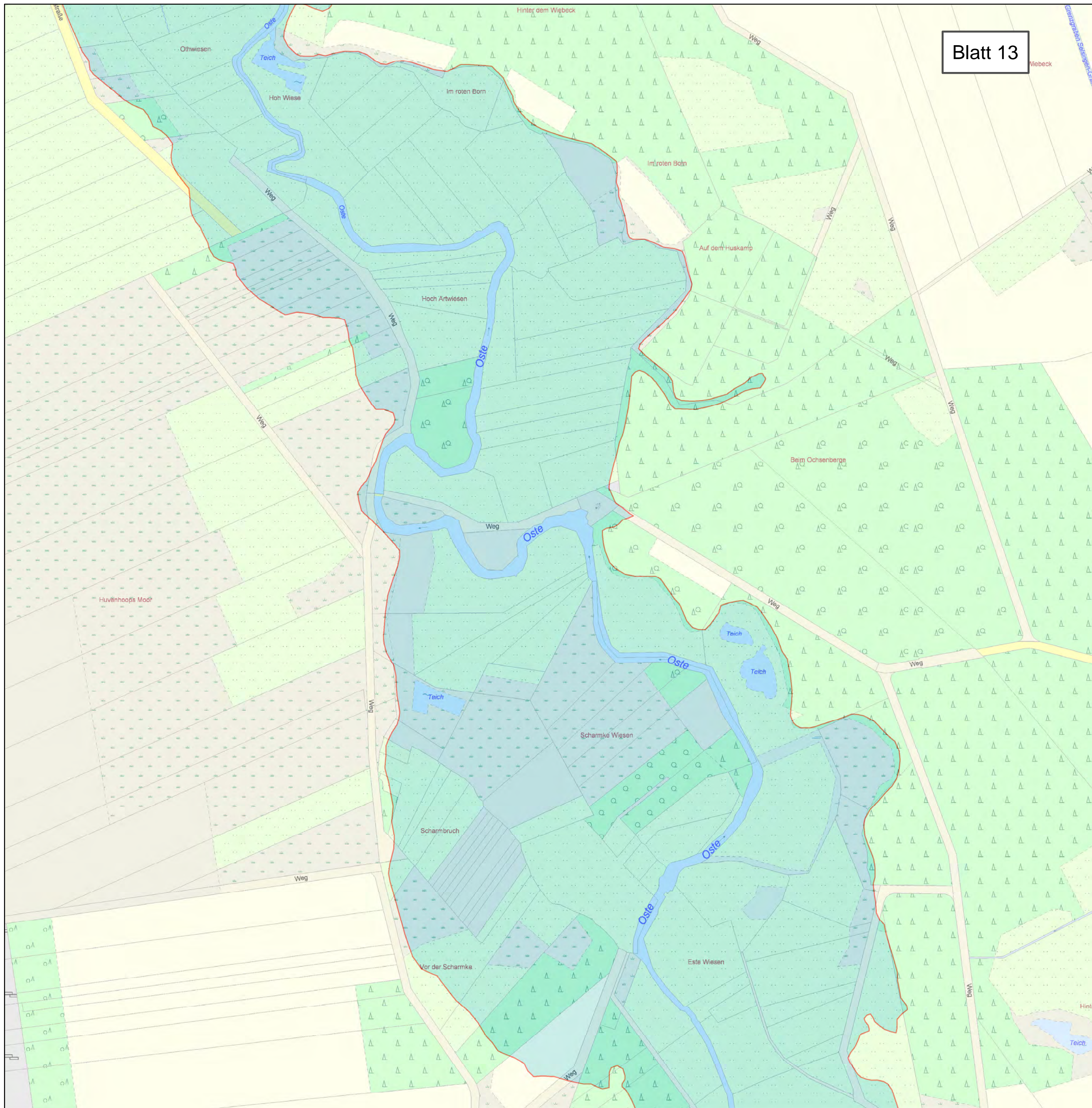


Lageplan Überschwemmungsgebiet der Oberen Oste

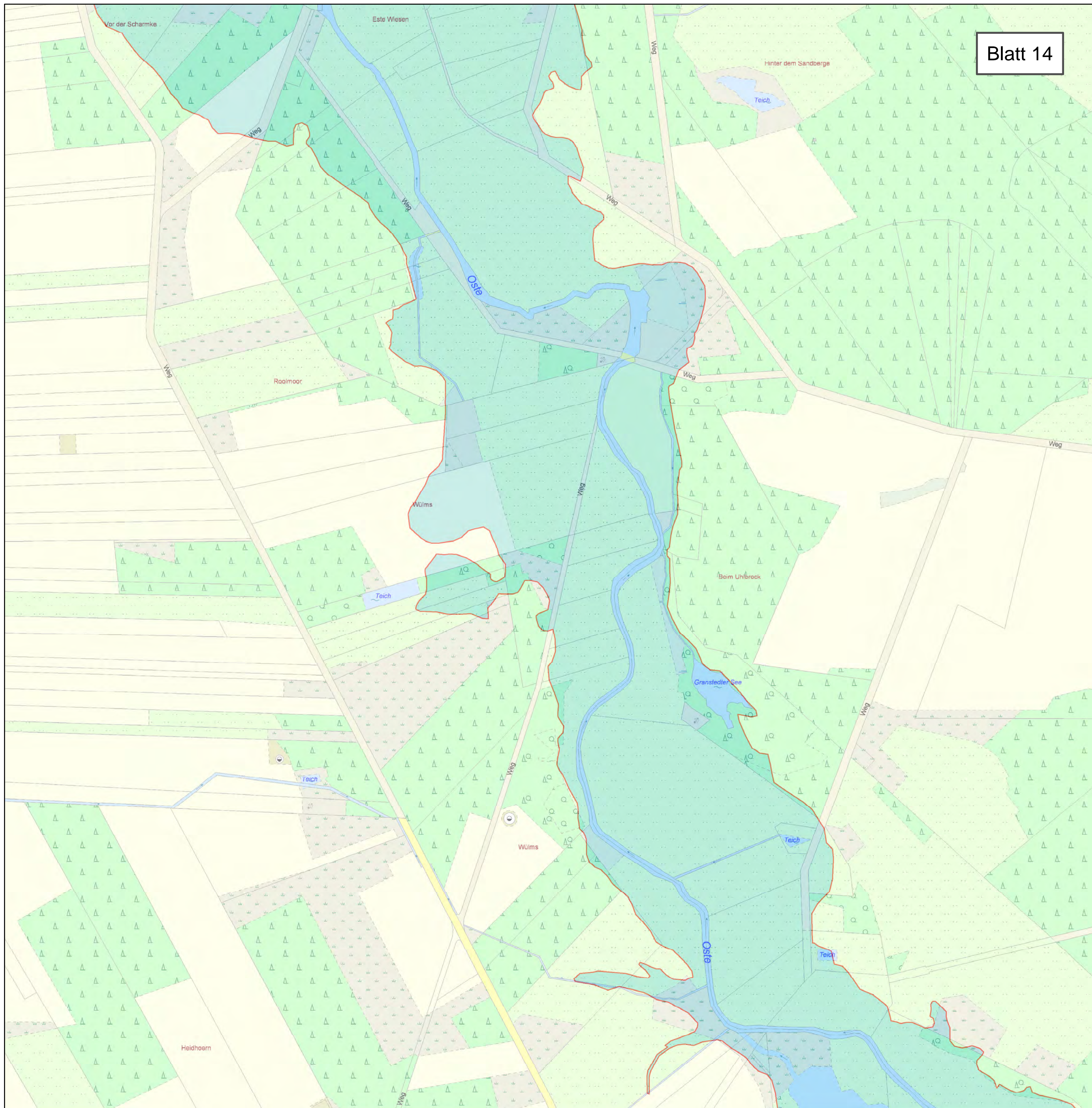
 Überschwemmungsgebiet der Oberen Oste (HQ 100)



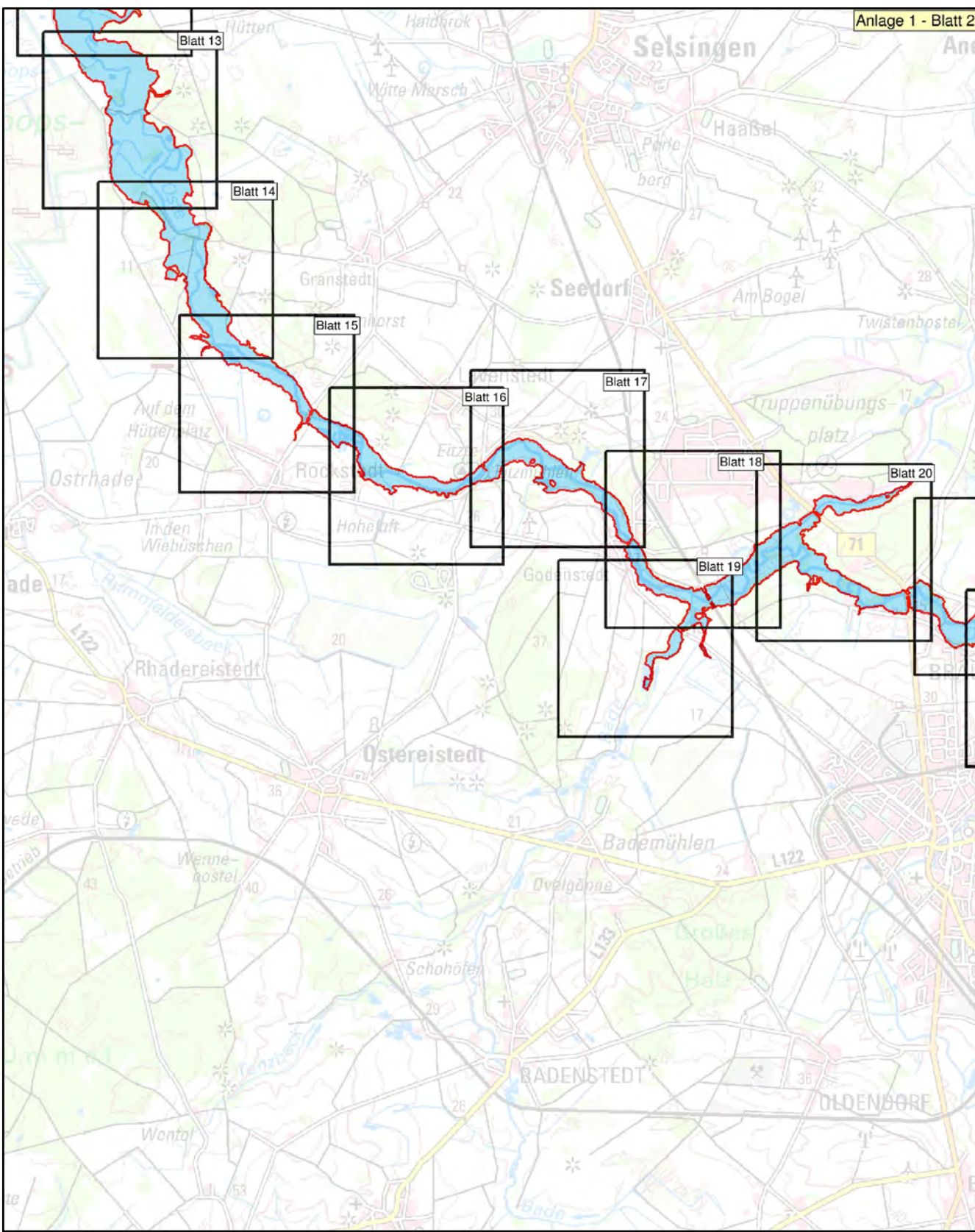
Landesamt für Geoinformation und Landesvermessung Niedersachsen
© 2014



Anlage: 2	Blatt-Nr: 13	Maßstab: 1 : 5.000
 LANDKREIS ROTENBURG (WÜMME)		
<h2>Lageplan</h2> <h3>Überschwemmungsgebiet der Oberen Oste</h3>		
		
		



Blatt 14



Anlage 1 - Blatt 2


Anlage: 2

Blatt-Nr: 14

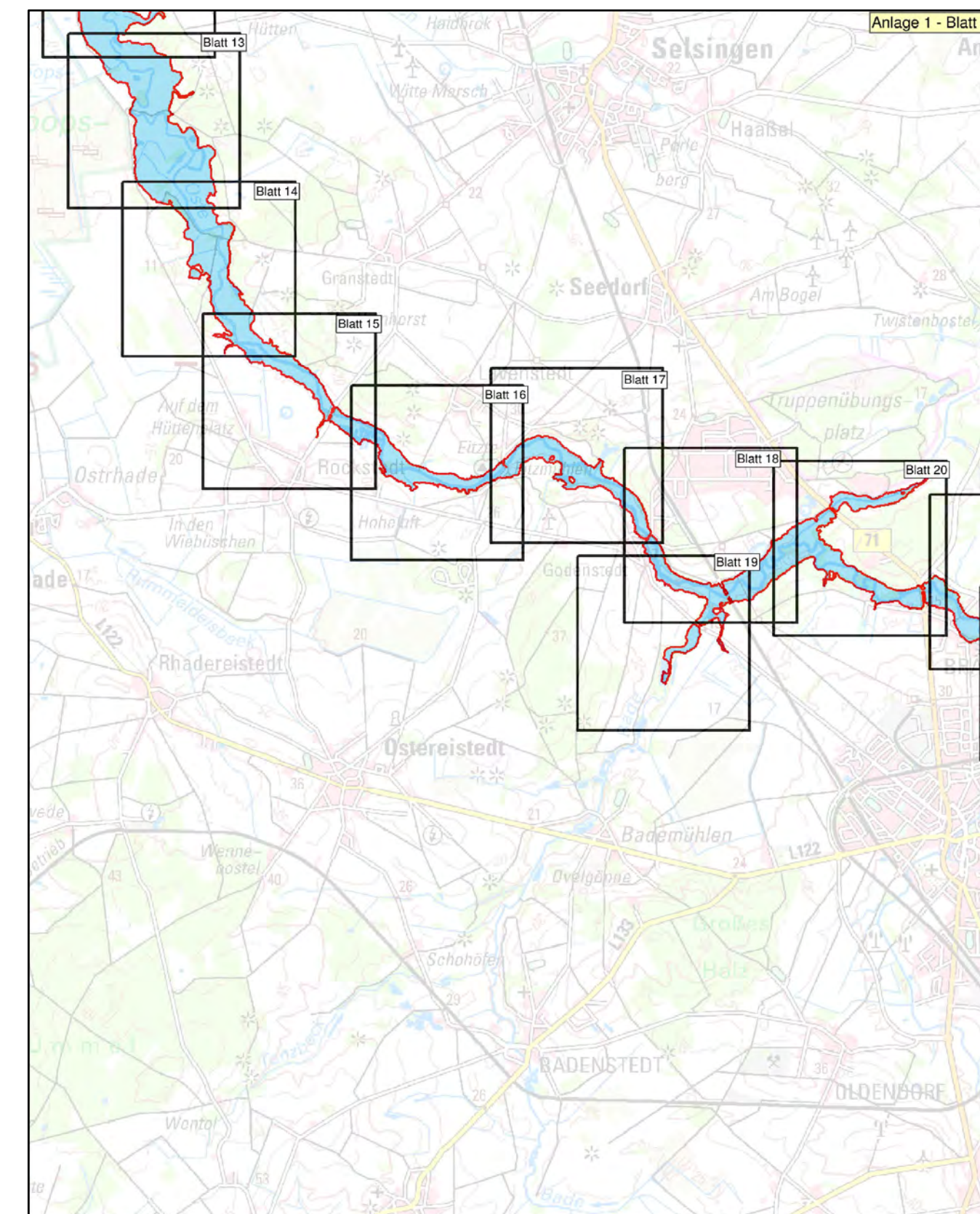
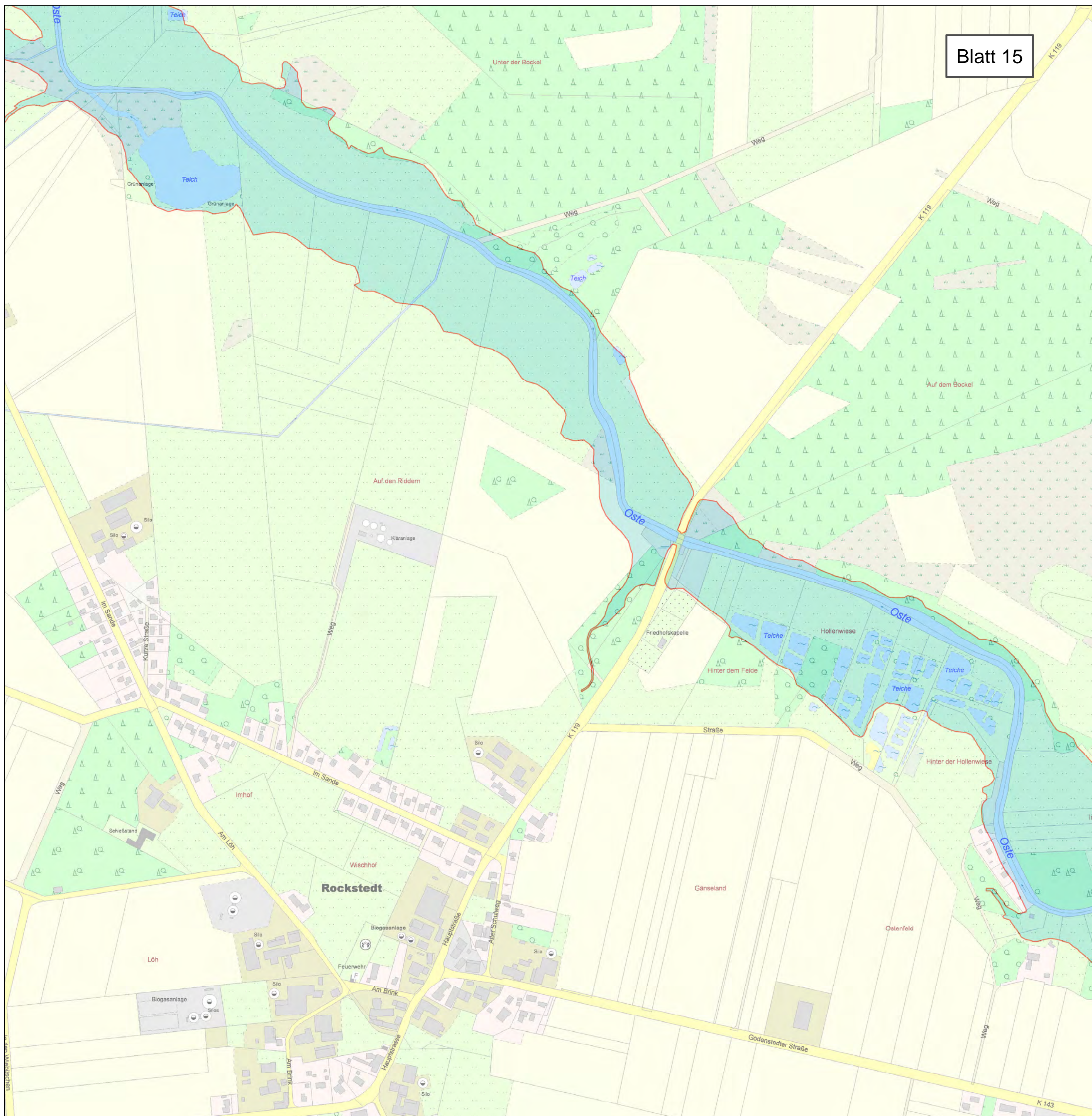
Maßstab: 1 : 5.000



Lageplan
Überschwemmungsgebiet der Oberen Oste

 **Überschwemmungsgebiet der Oberen Oste (HQ 100)**






Anlage: 2	Blatt-Nr: 15	Maßstab: 1 : 5.000
-----------	--------------	--------------------

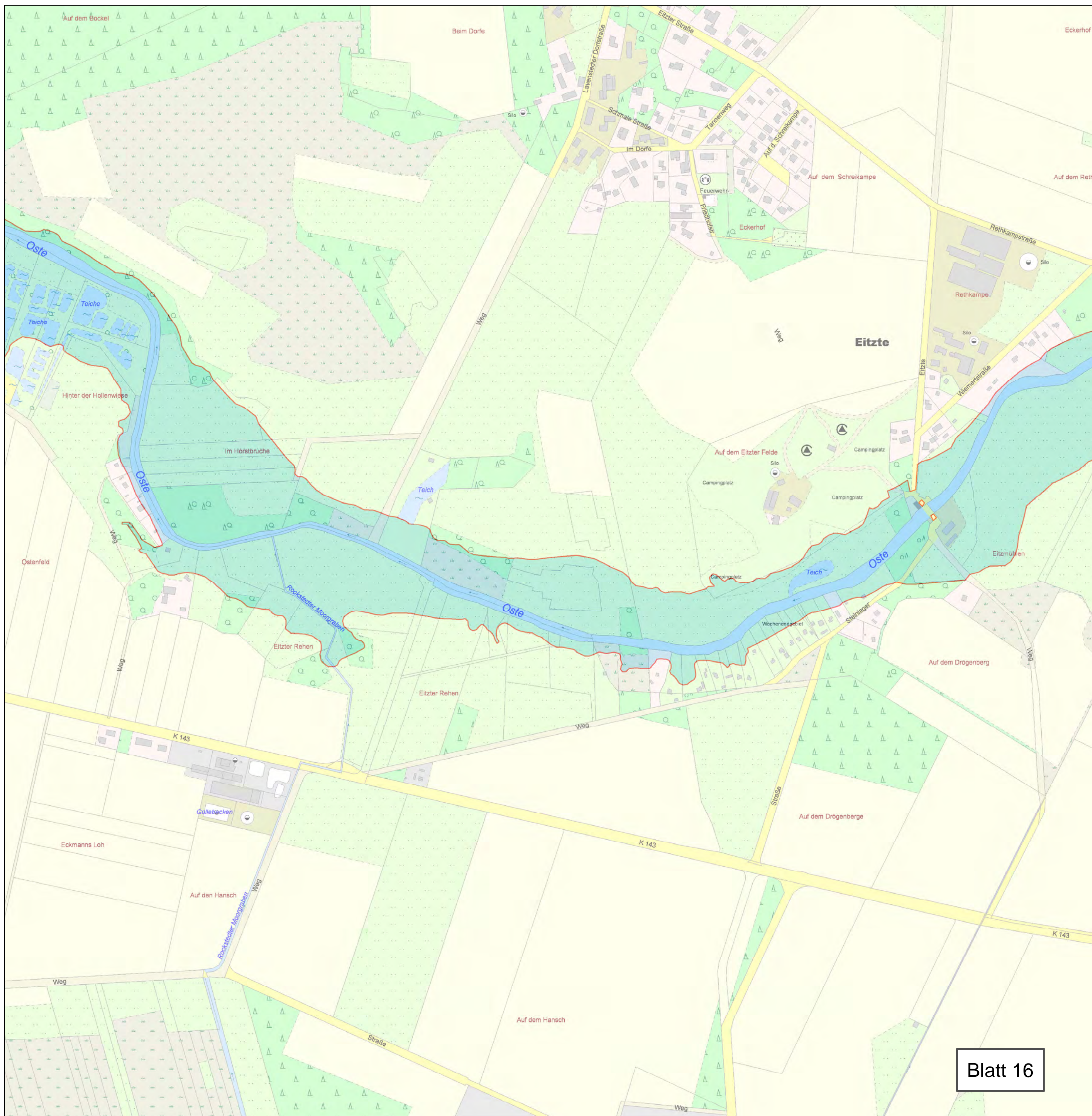


Lageplan Überschwemmungsgebiet der Oberen Oste

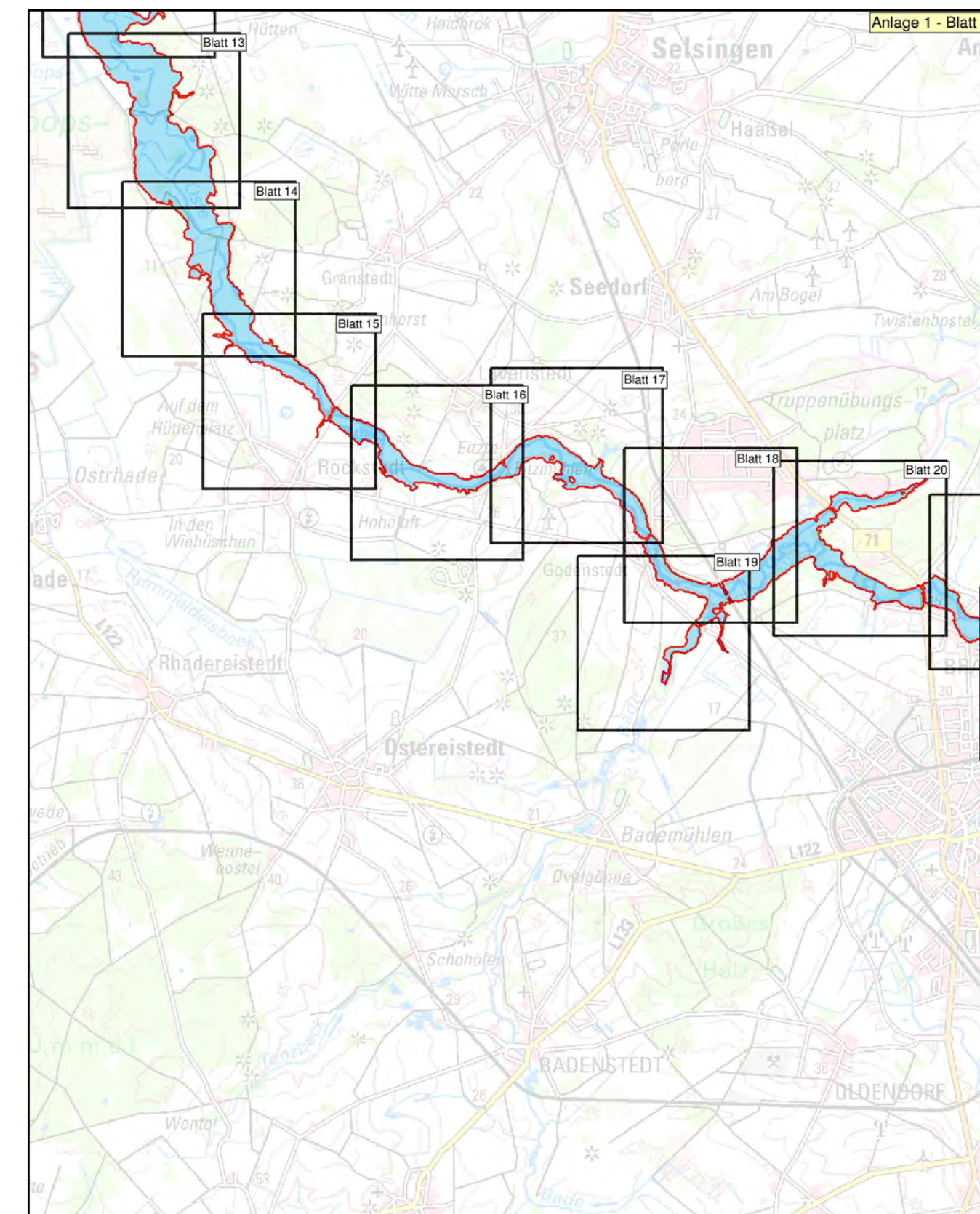
 Überschwemmungsgebiet der Oberen Oste (HQ 100)

 Landesamt für Geoinformation und Landesvermessung Niedersachsen
© 2014



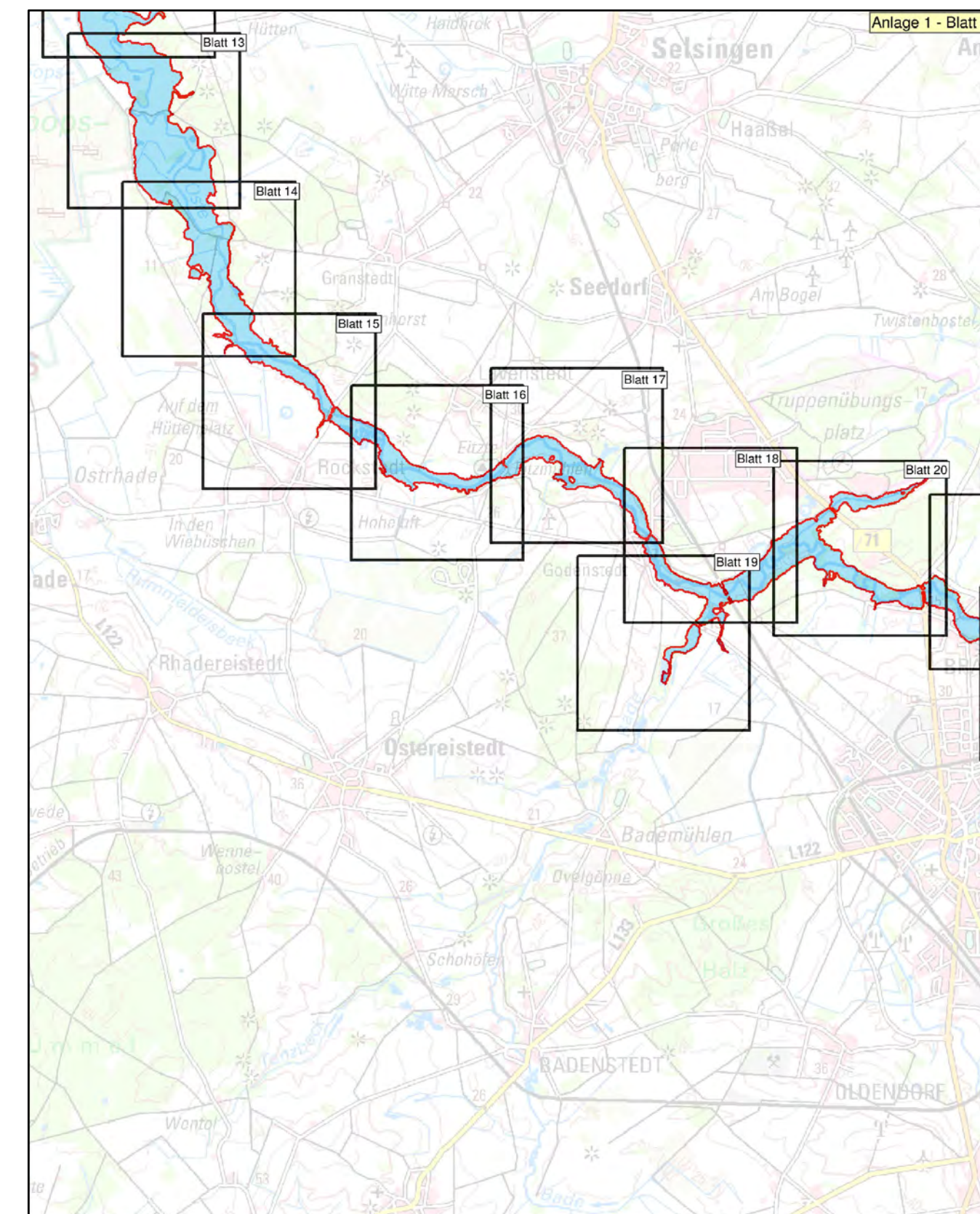
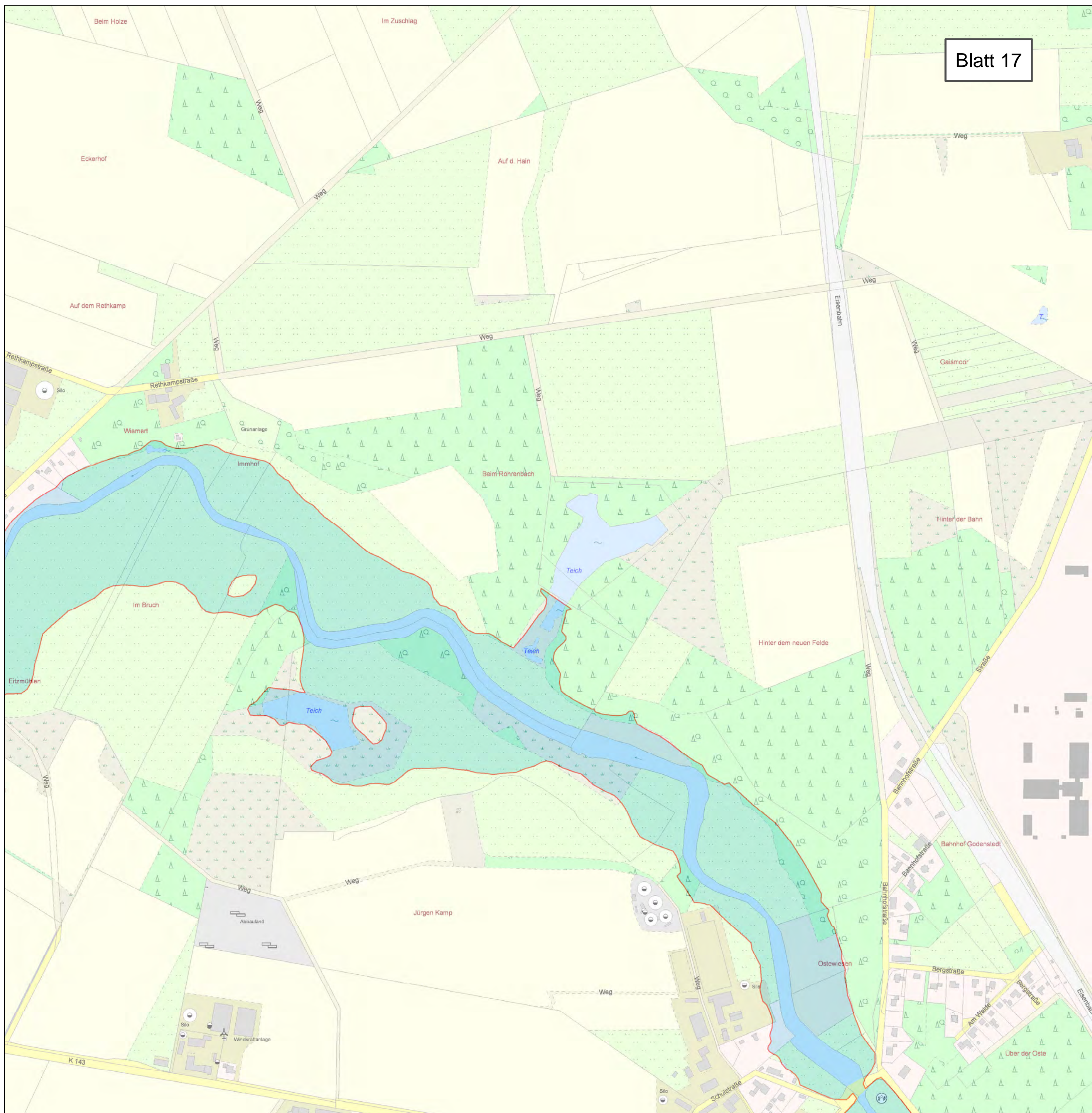



Blatt 16

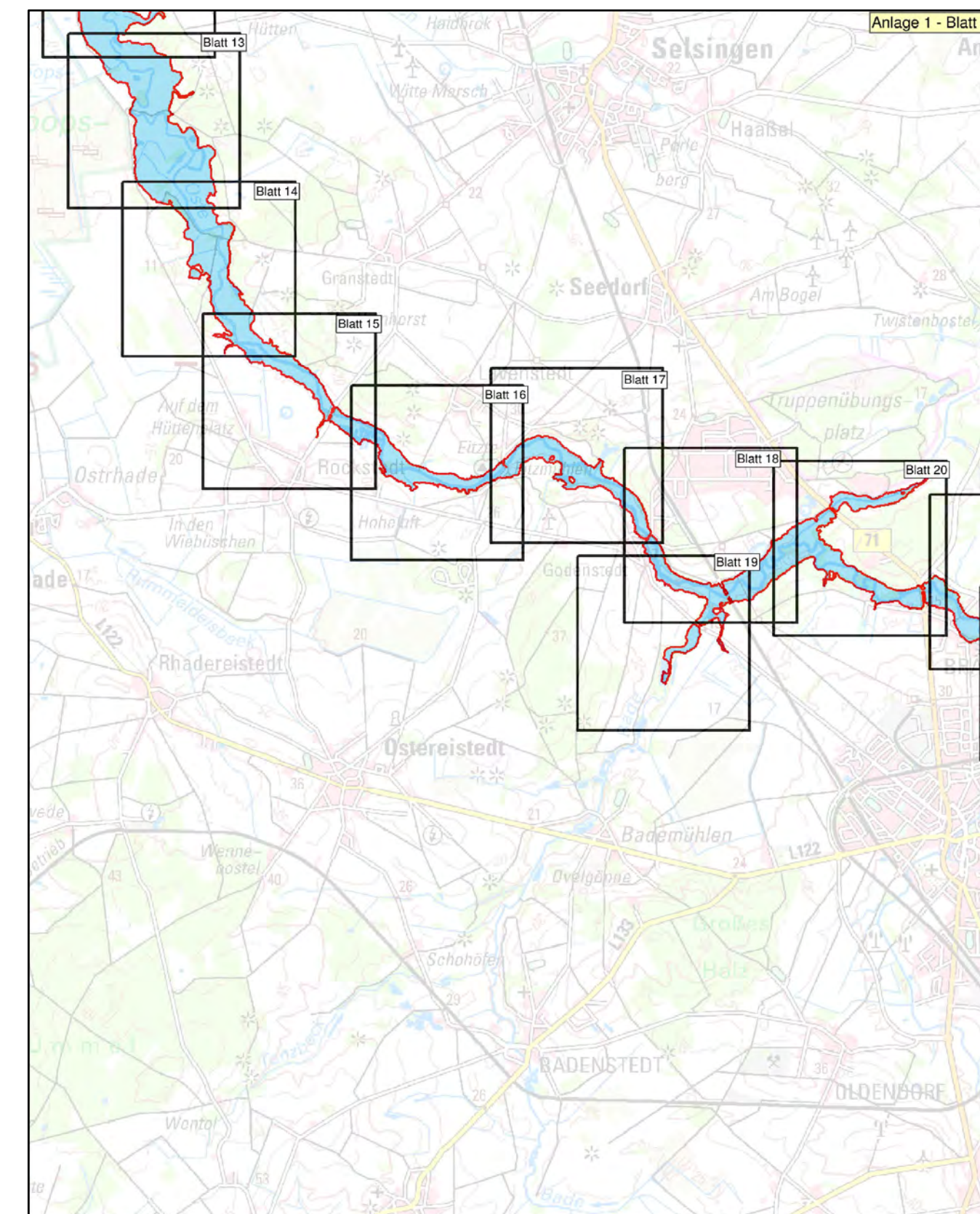
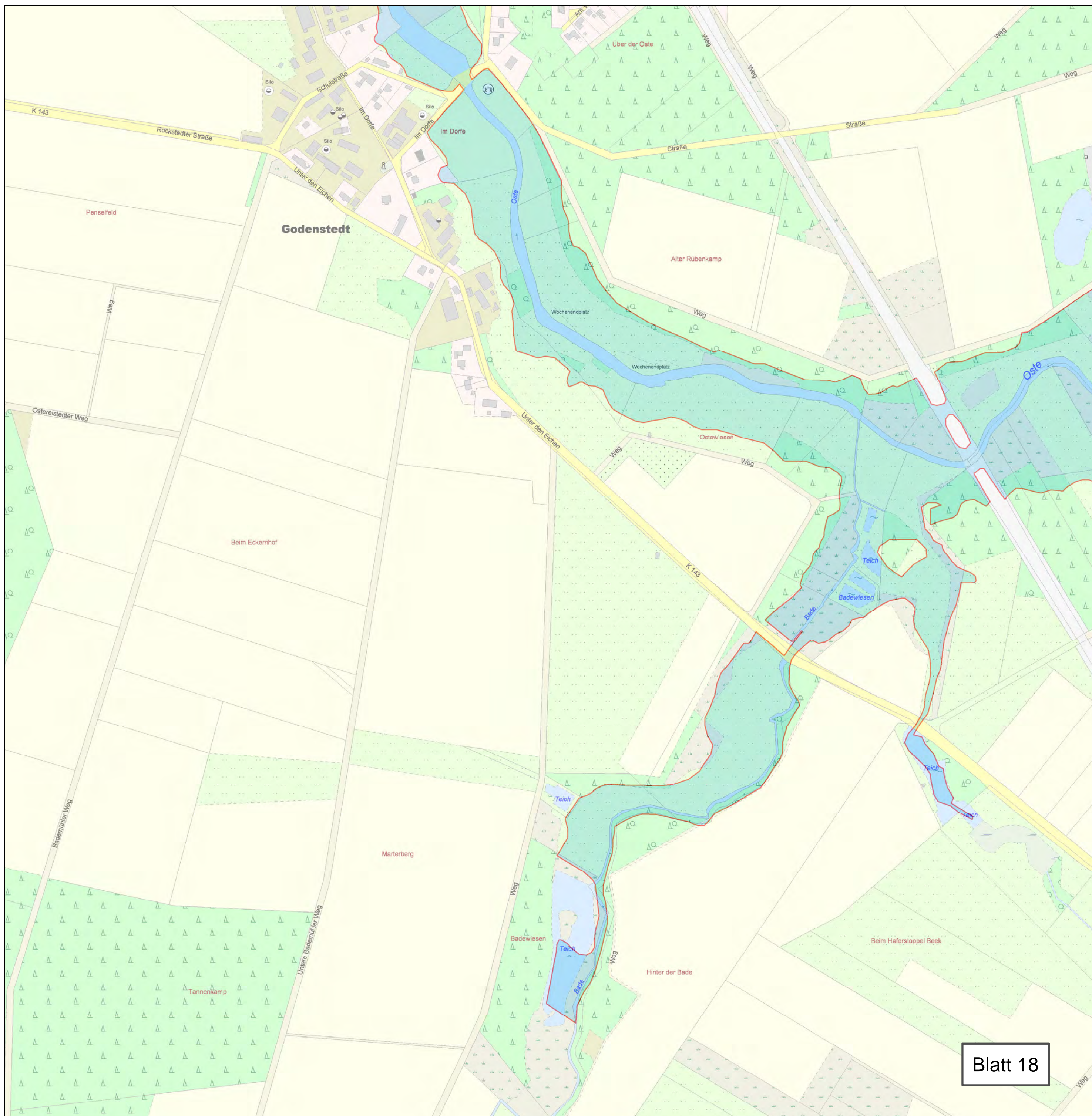


Anlage 1 - Blatt 2

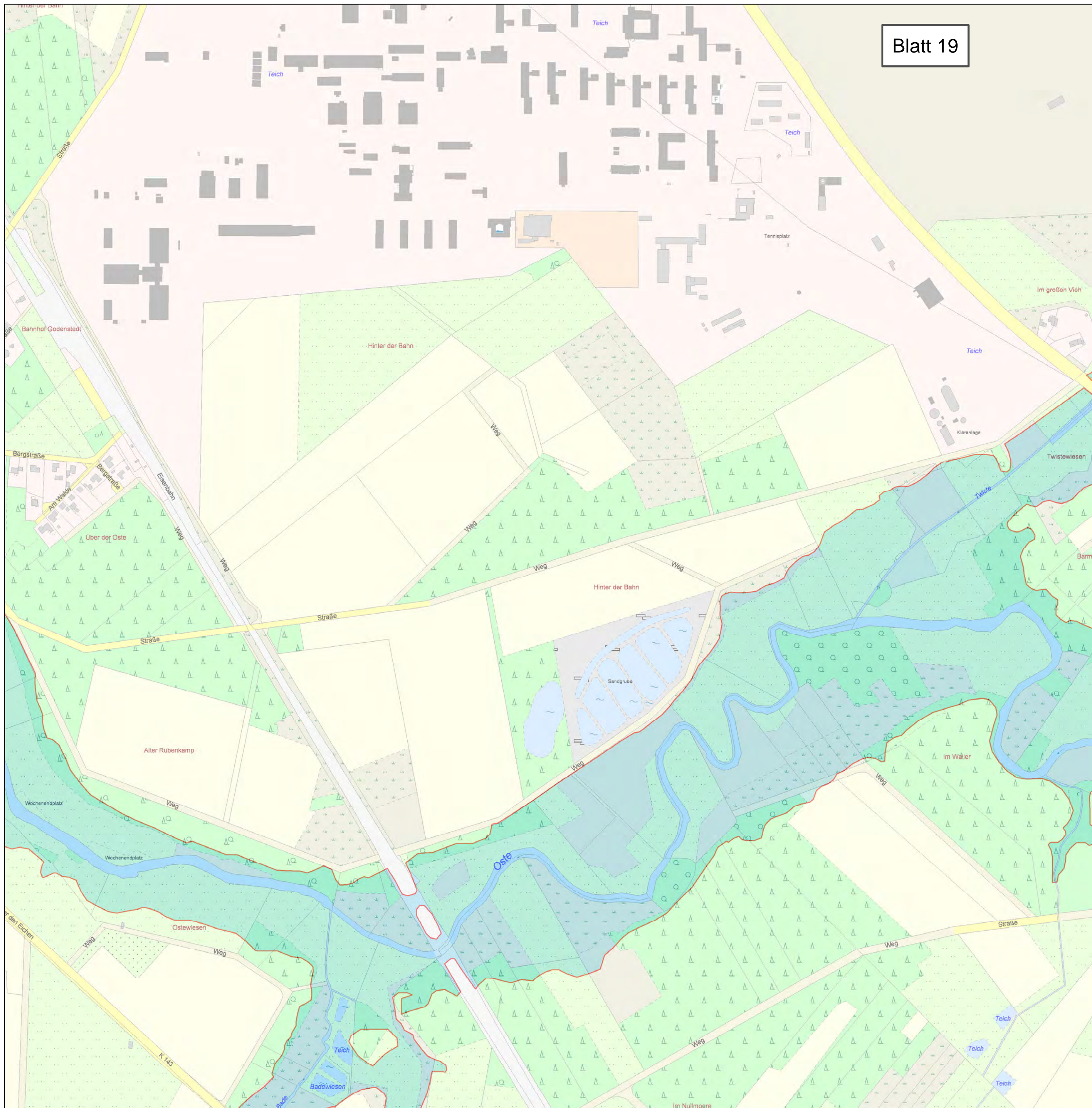
Anlage: 2	Blatt-Nr: 16	Maßstab: 1 : 5.000
<h2>Lageplan</h2> <h3>Überschwemmungsgebiet der Oberen Oste</h3>		



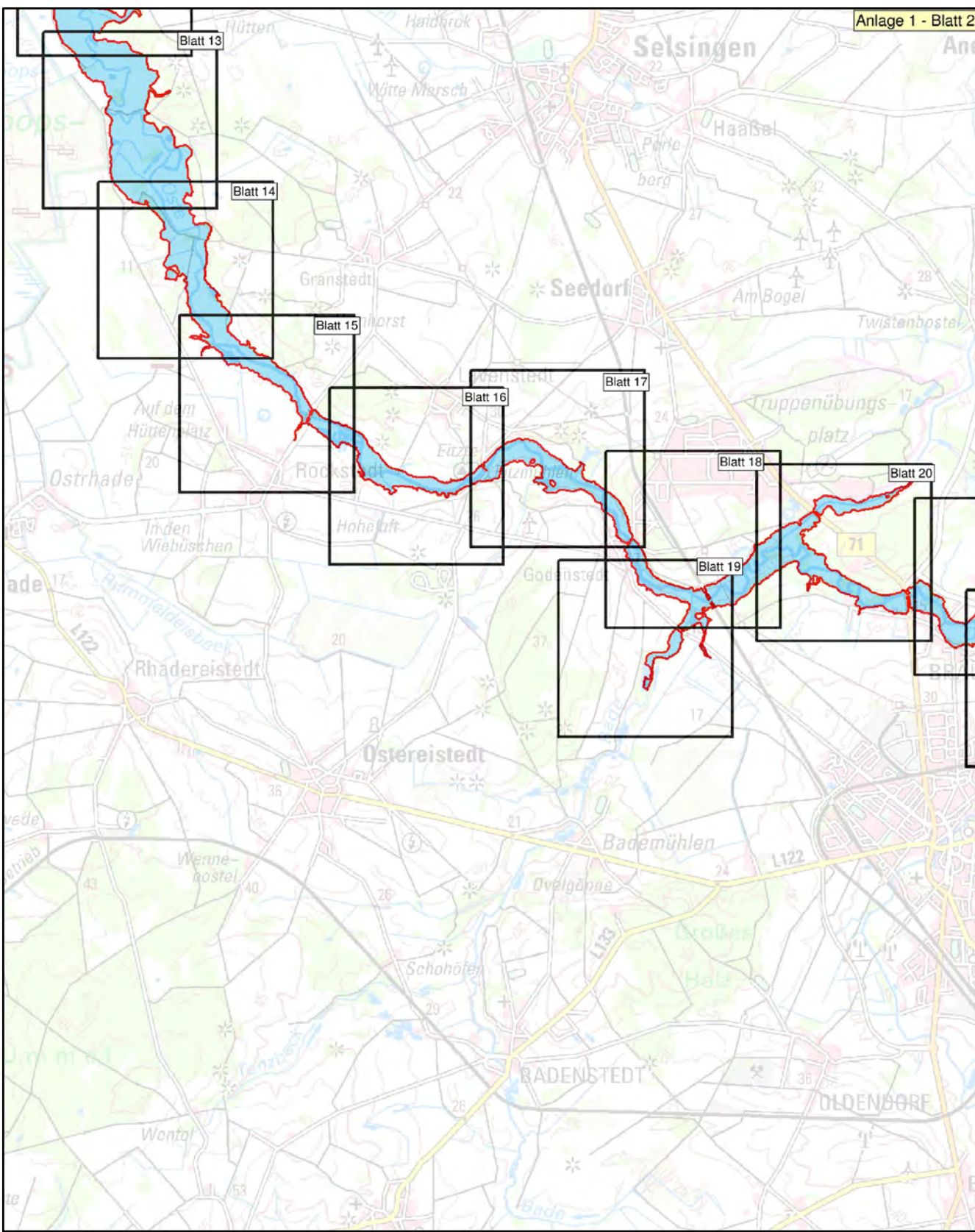
Anlage: 2	Blatt-Nr: 17	Maßstab: 1 : 5.000
 LANDKREIS ROTENBURG (WÜMME)		
<h2>Lageplan</h2> <h3>Überschwemmungsgebiet der Oberen Oste</h3>		
		
		



Anlage: 2	Blatt-Nr: 18	Maßstab: 1 : 5.000
 LANDKREIS ROTENBURG (WÜMME)		
<h2>Lageplan</h2> <h3>Überschwemmungsgebiet der Oberen Oste</h3>		
 Überschwemmungsgebiet der Oberen Oste (HQ 100)		
		

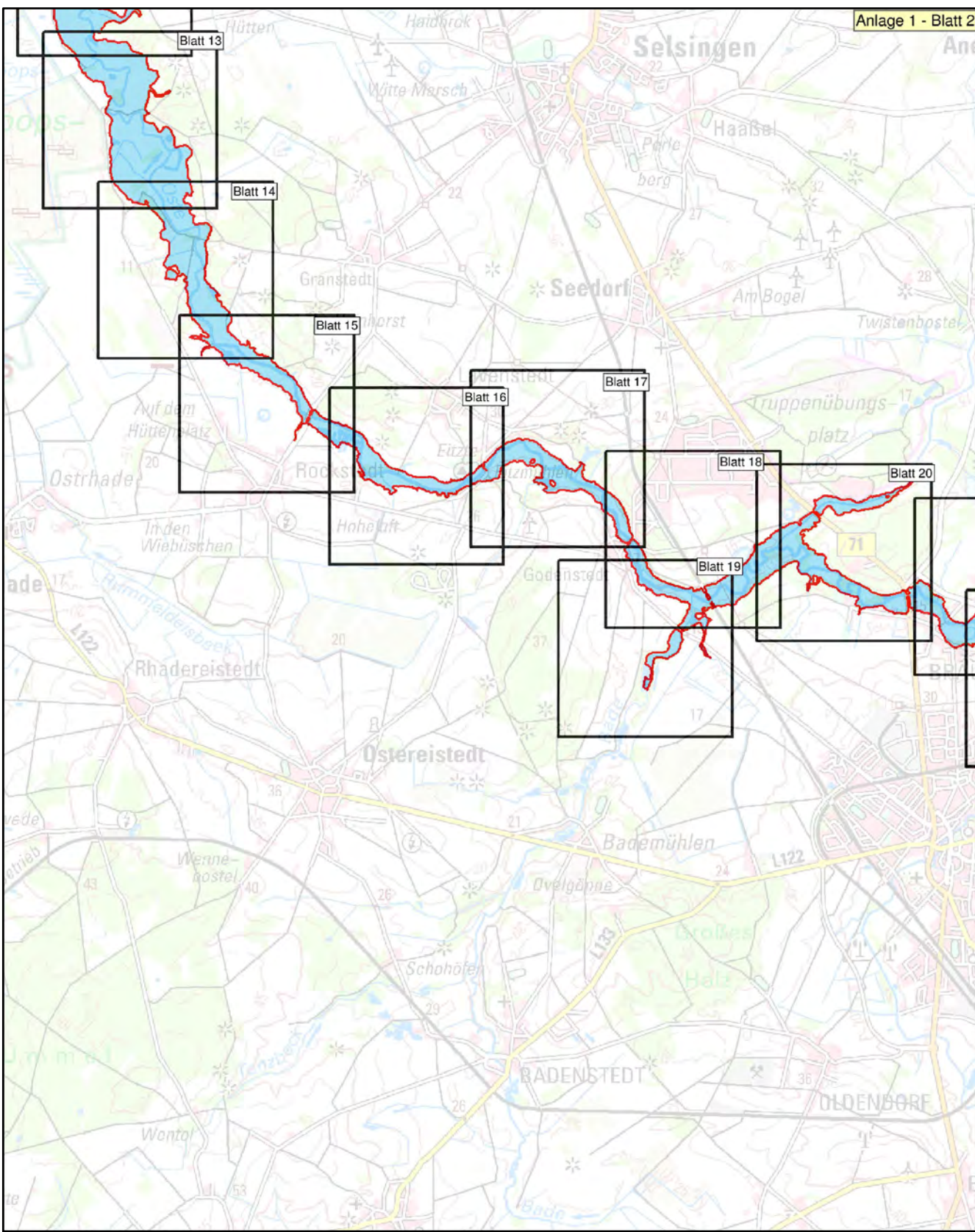
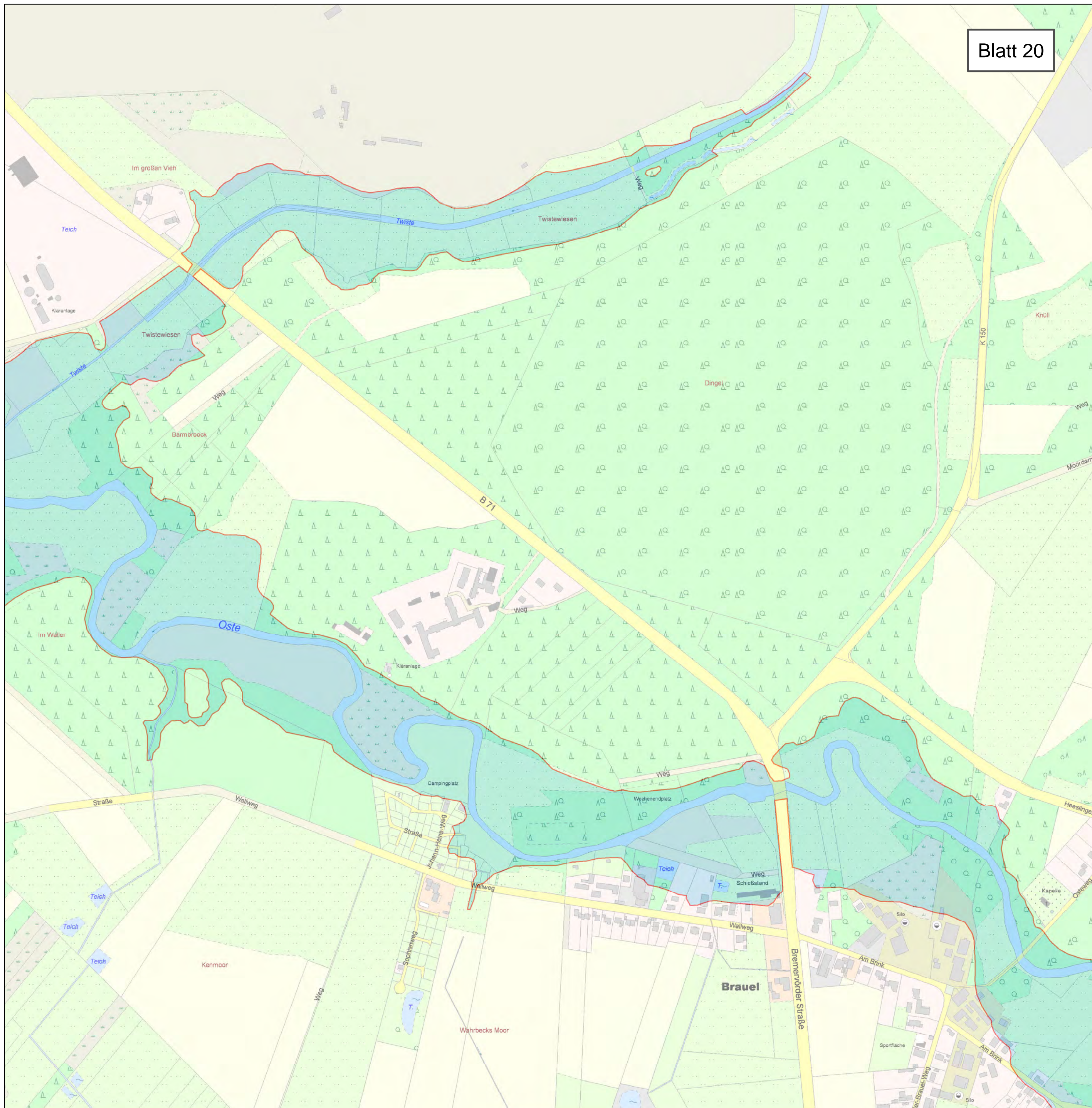


Blatt 19

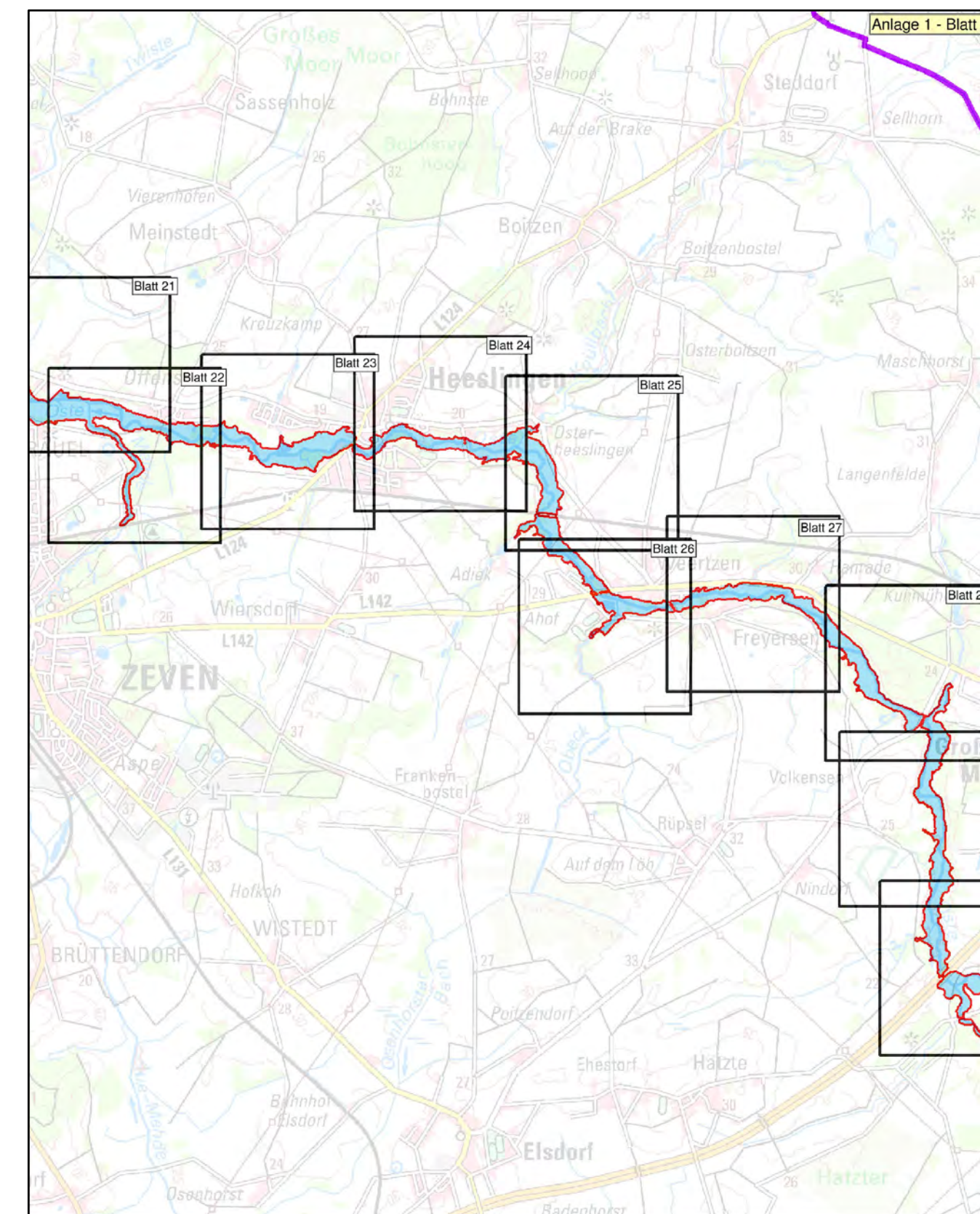
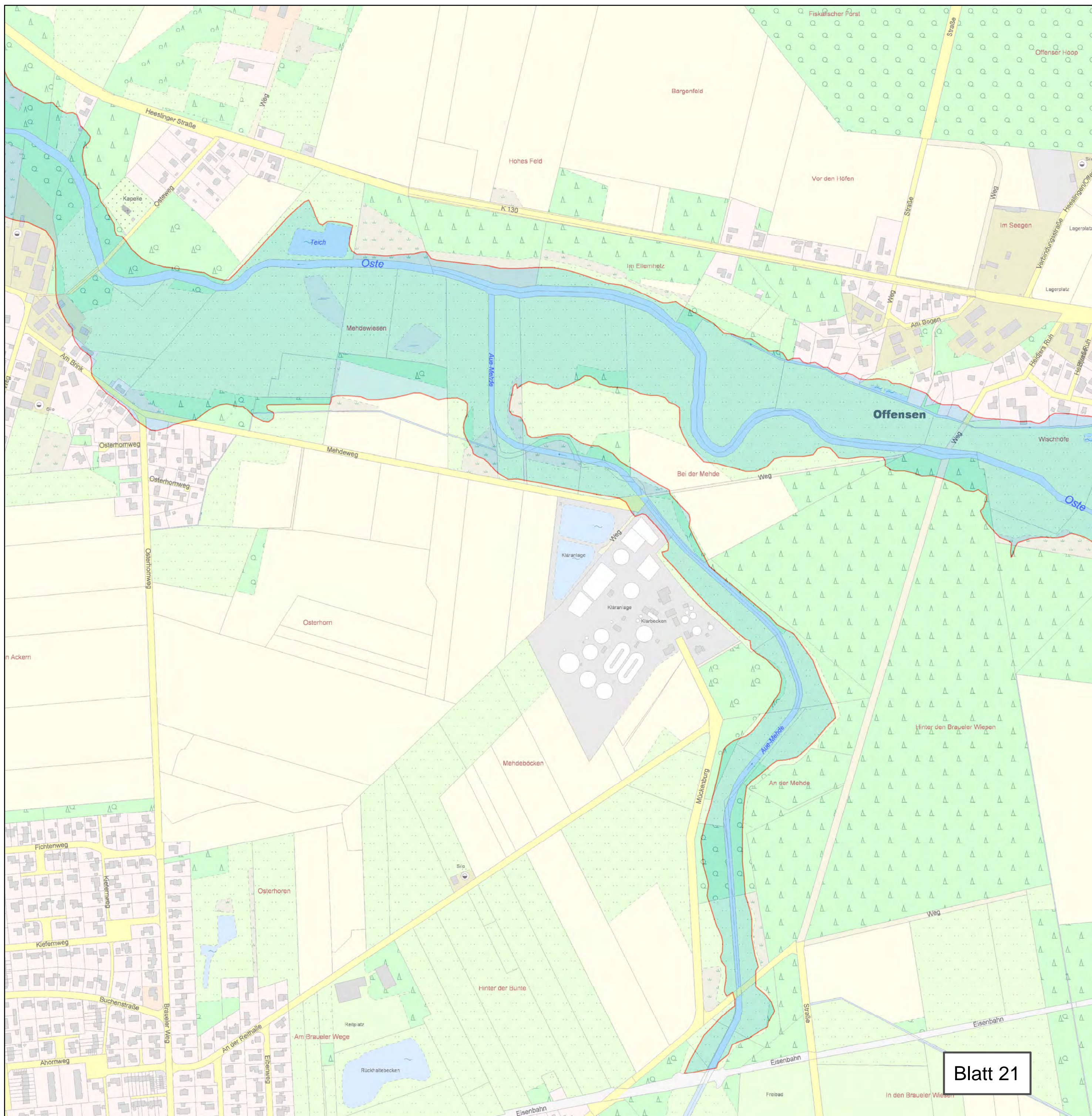


Anlage 1 - Blatt 2

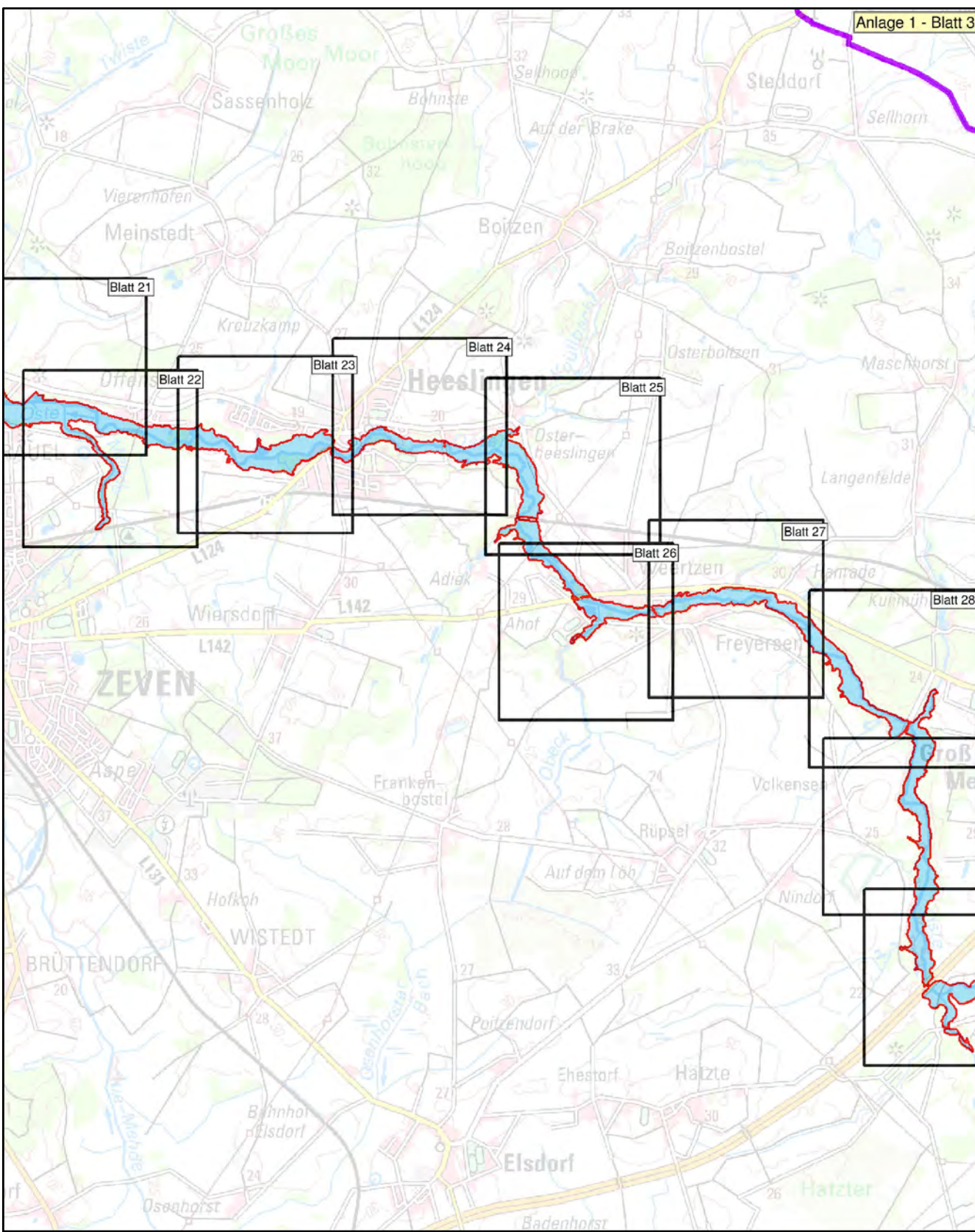
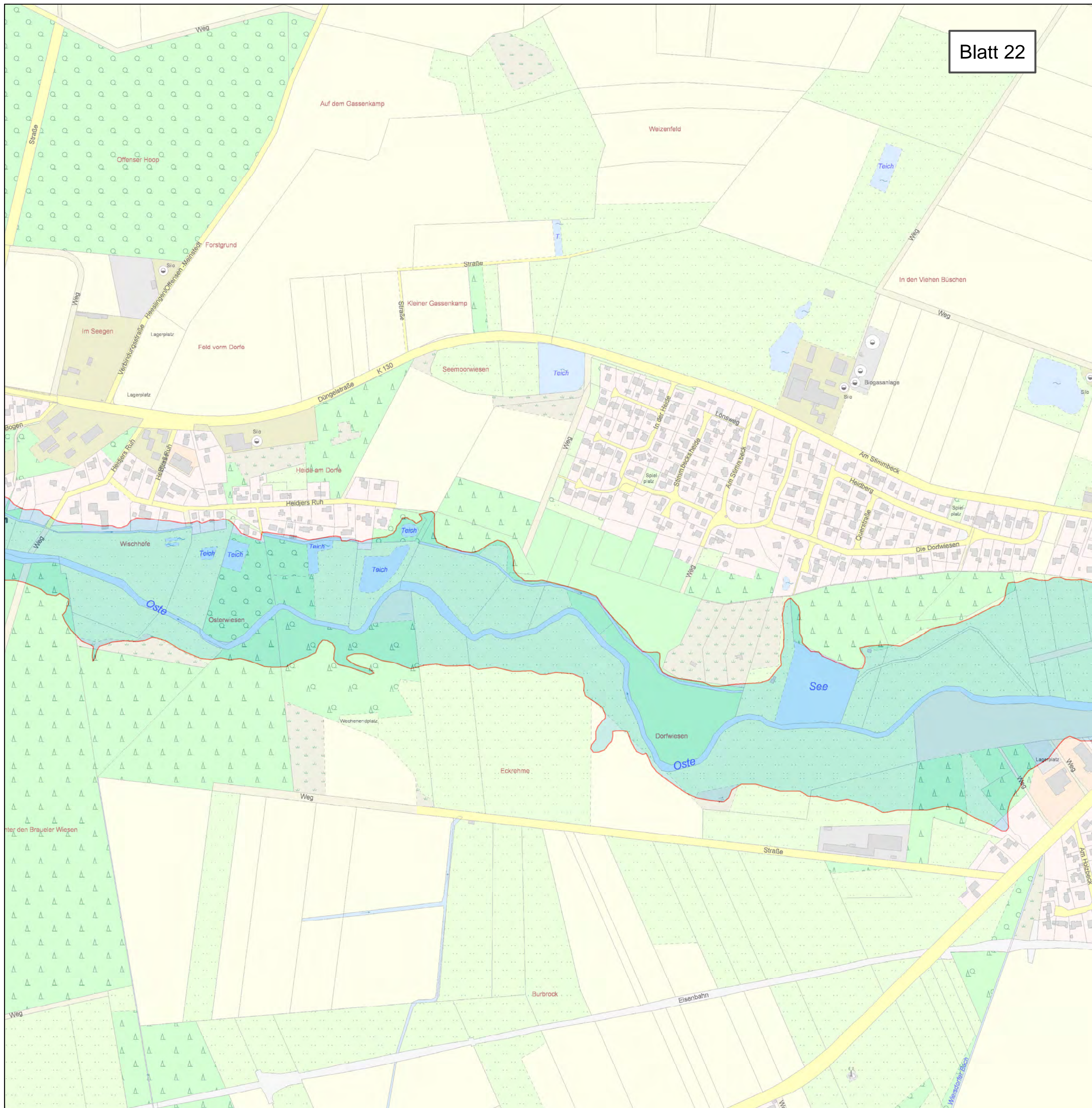
Anlage: 2	Blatt-Nr: 19	Maßstab: 1 : 5.000
 LANDKREIS ROTENBURG (WÜMME)		
<h2>Lageplan</h2> <h3>Überschwemmungsgebiet der Oberen Oste</h3>		
 Überschwemmungsgebiet der Oberen Oste (HQ 100)		
 <p>Landesamt für Geoinformation und Landesvermessung Niedersachsen © 2014</p>		



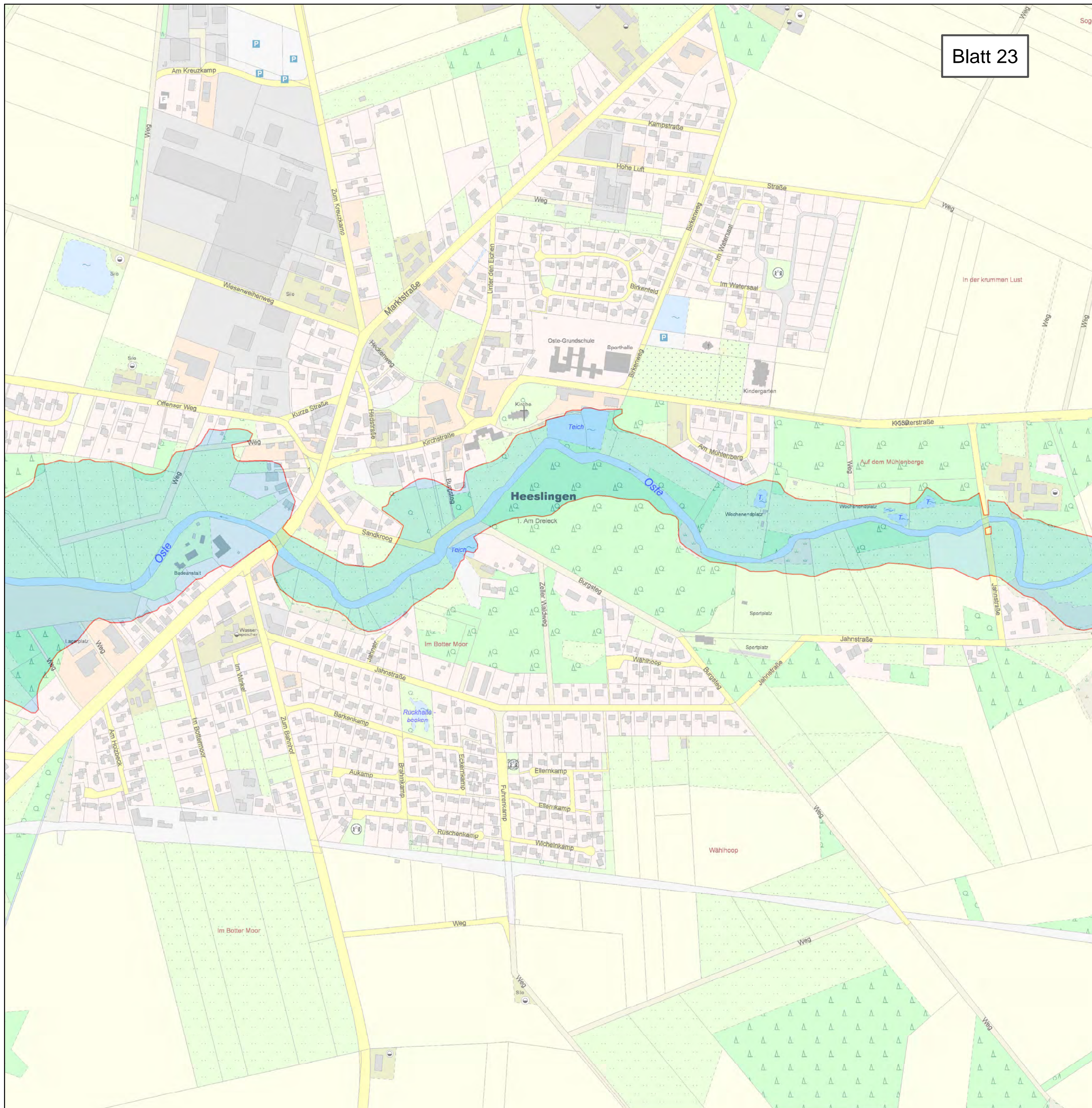
Anlage: 2	Blatt-Nr: 20	Maßstab: 1 : 5.000
 LANDKREIS ROTENBURG (WÜMME)		
<h2 style="text-align: center;">Lageplan</h2> <h3 style="text-align: center;">Überschwemmungsgebiet der Oberen Oste</h3>		
		
		



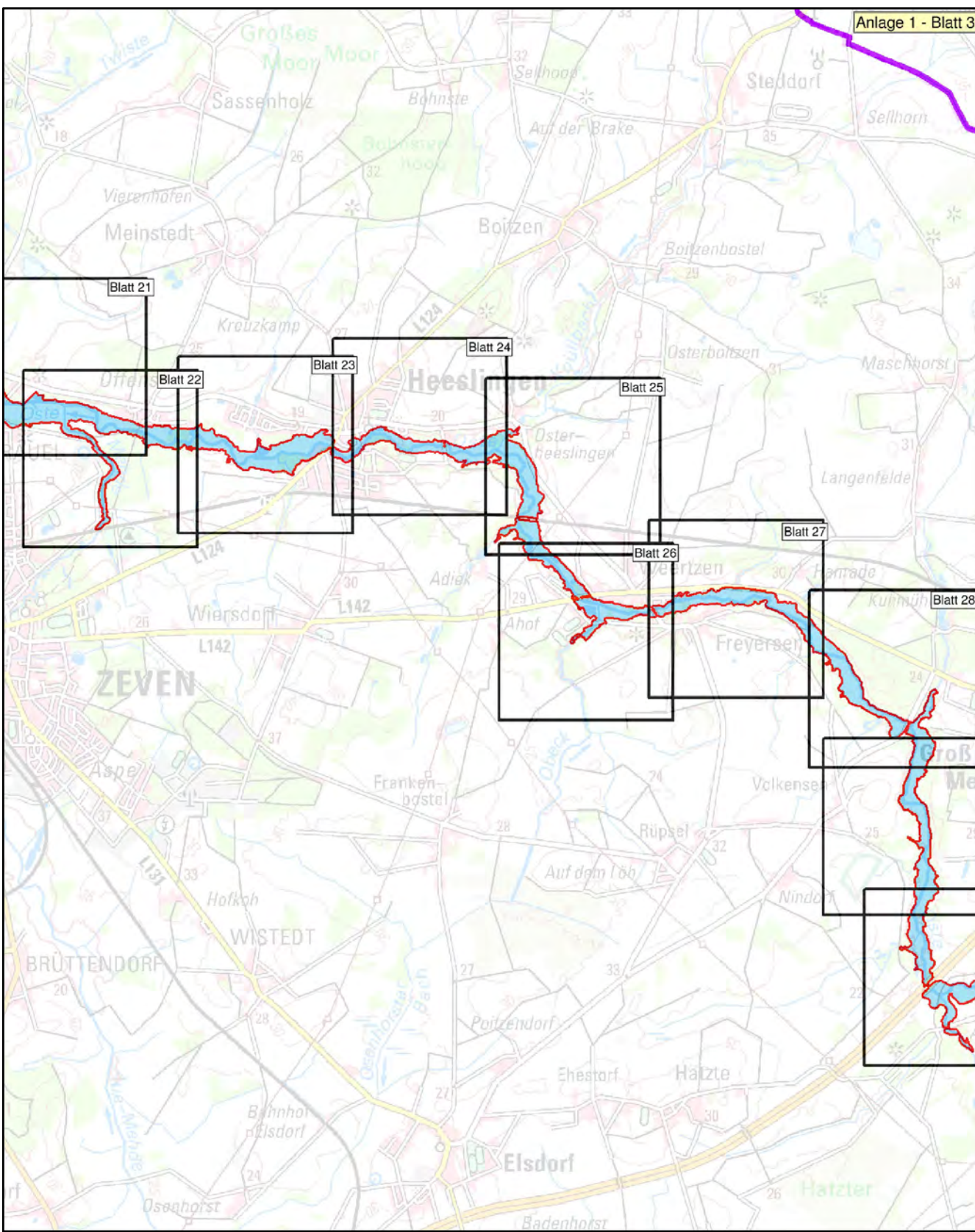
Anlage: 2	Blatt-Nr: 21	Maßstab: 1 : 5.000
 LANDKREIS ROTENBURG (WÜMME)		
<h2>Lageplan</h2> <h3>Überschwemmungsgebiet der Oberen Oste</h3>		
<p> Überschwemmungsgebiet der Oberen Oste (HQ 100)</p>		
		



Anlage: 2	Blatt-Nr: 22	Maßstab: 1 : 5.000
 LANDKREIS ROTENBURG (WÜMME)		
<h2>Lageplan</h2> <h3>Überschwemmungsgebiet der Oberen Oste</h3>		
<p> Überschwemmungsgebiet der Oberen Oste (HQ 100)</p>		
		

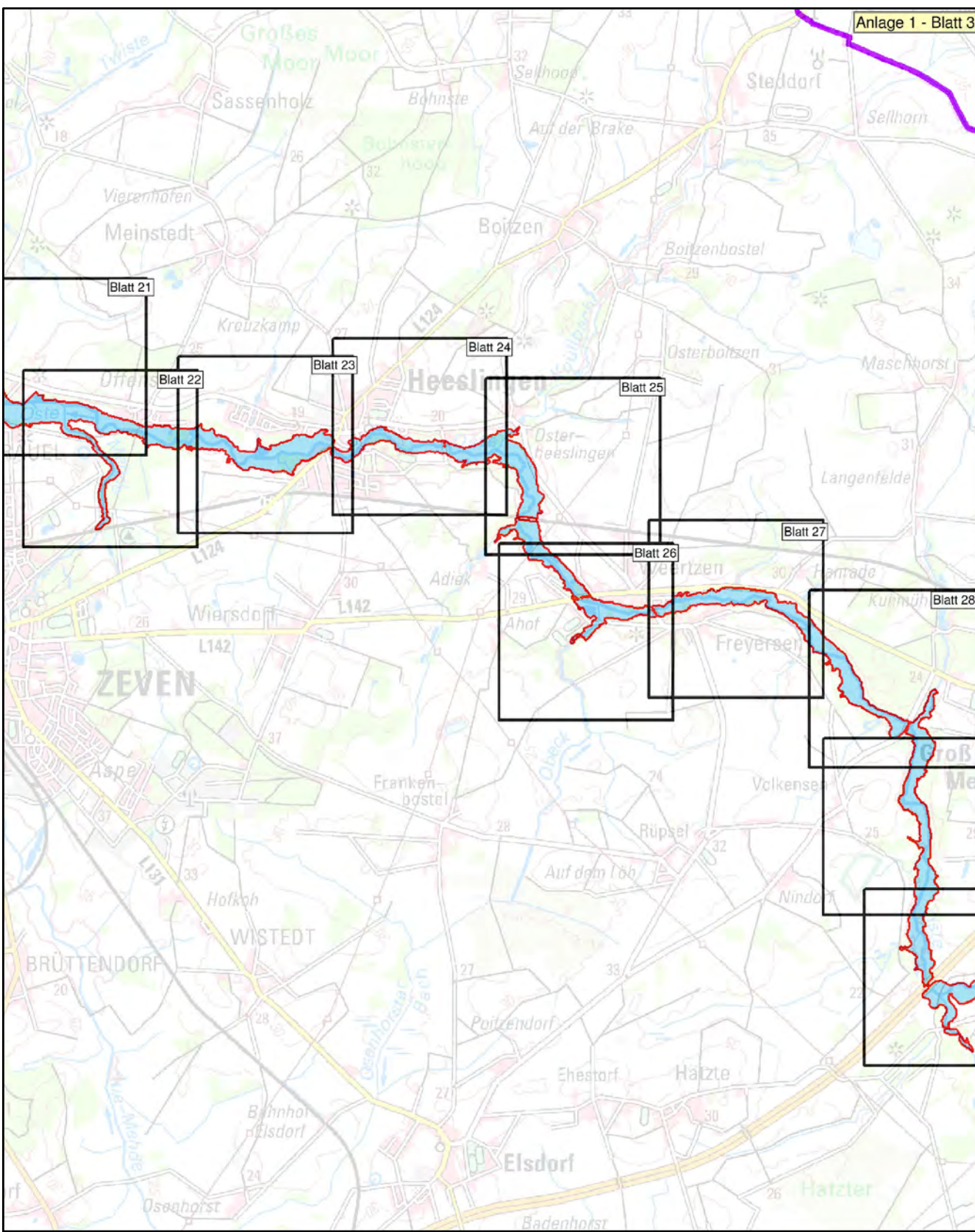
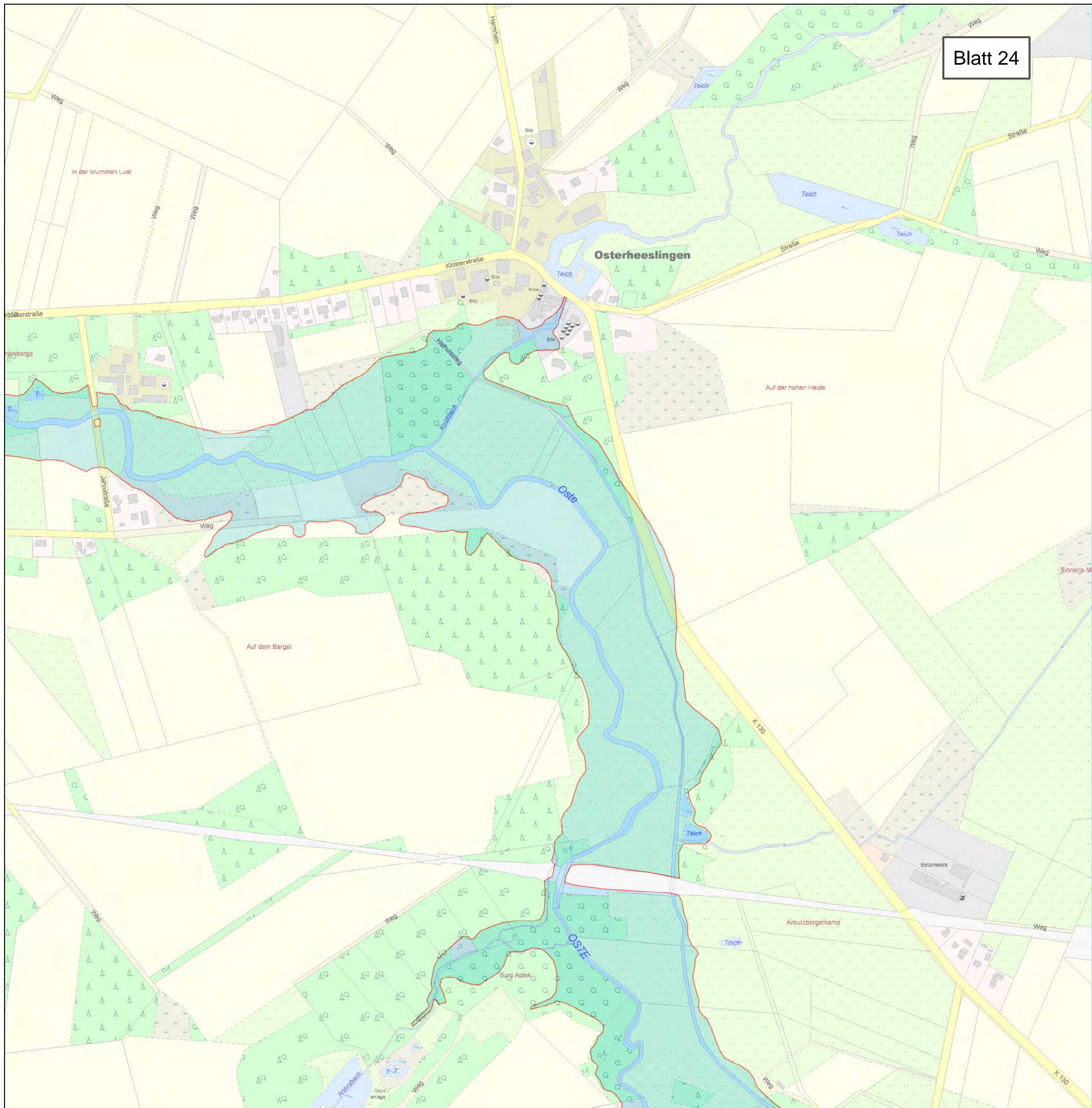


Blatt 23

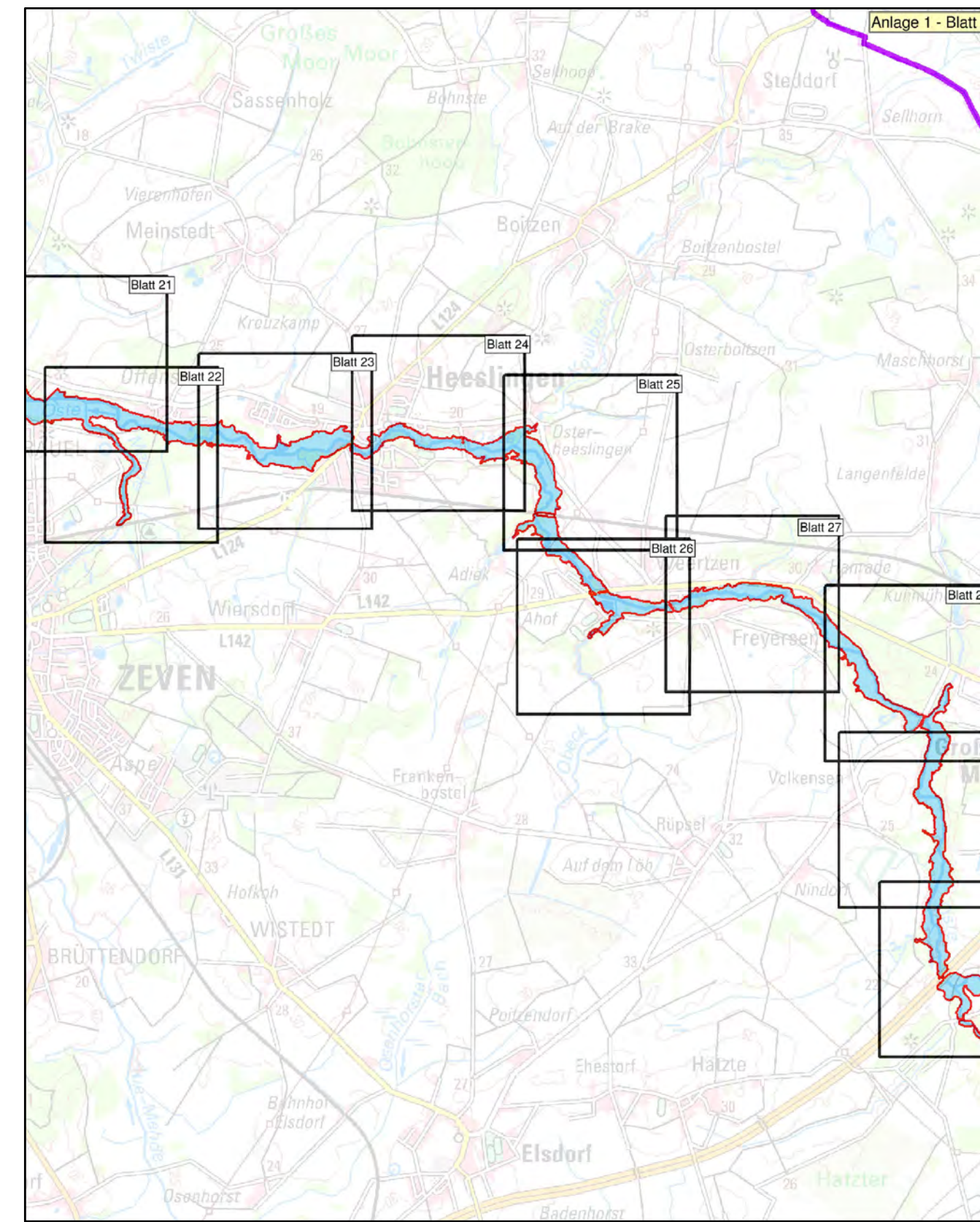
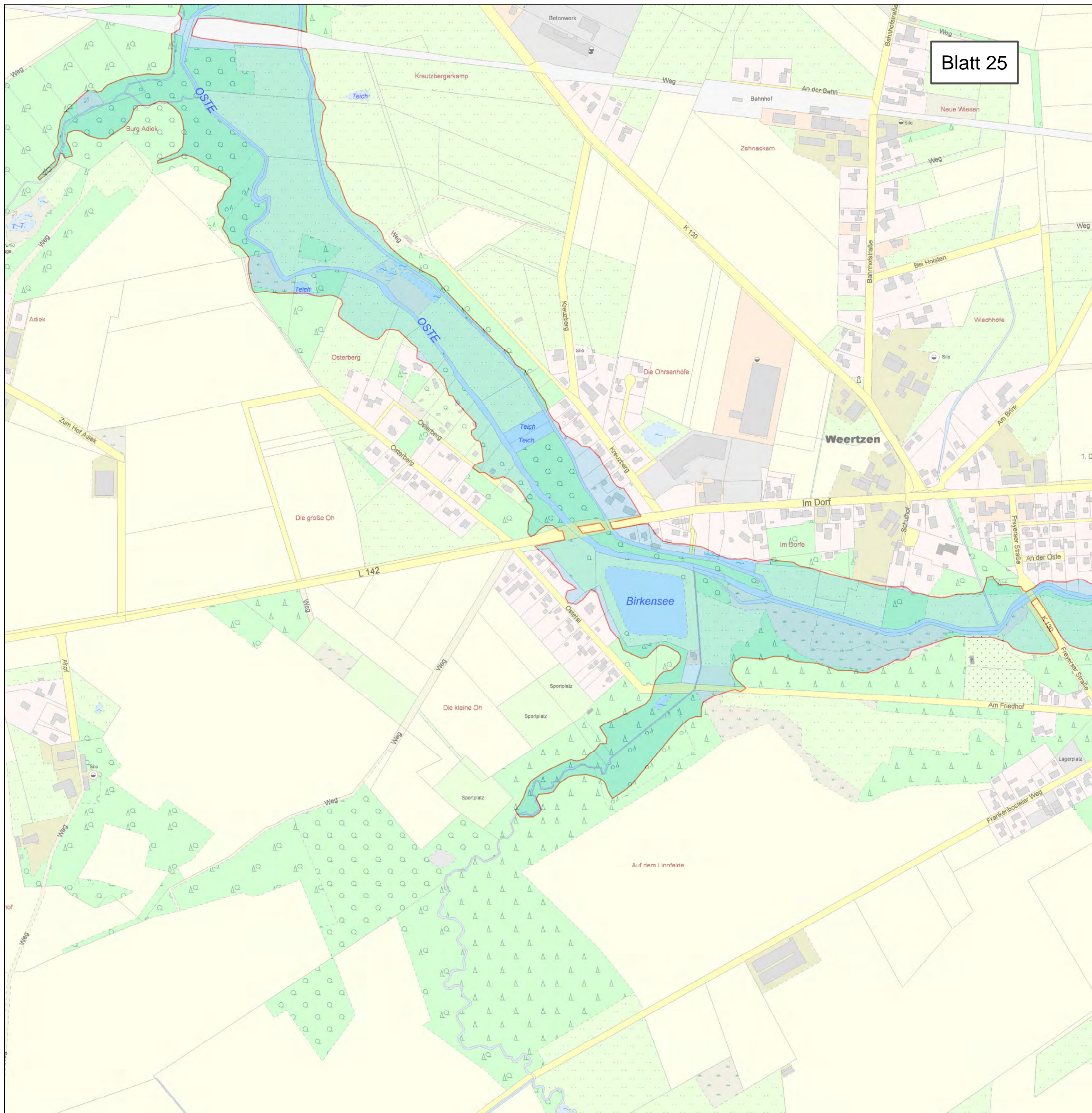


Anlage 1 - Blatt 3

Anlage: 2	Blatt-Nr: 23	Maßstab: 1 : 5.000
<h2>Lageplan</h2> <h3>Überschwemmungsgebiet der Oberen Oste</h3>		




Anlage: 2	Blatt-Nr: 24	Maßstab: 1 : 5.000
<h3>Lageplan</h3> <h4>Überschwemmungsgebiet der Oberen Oste</h4>		
<p>© 2014</p>		



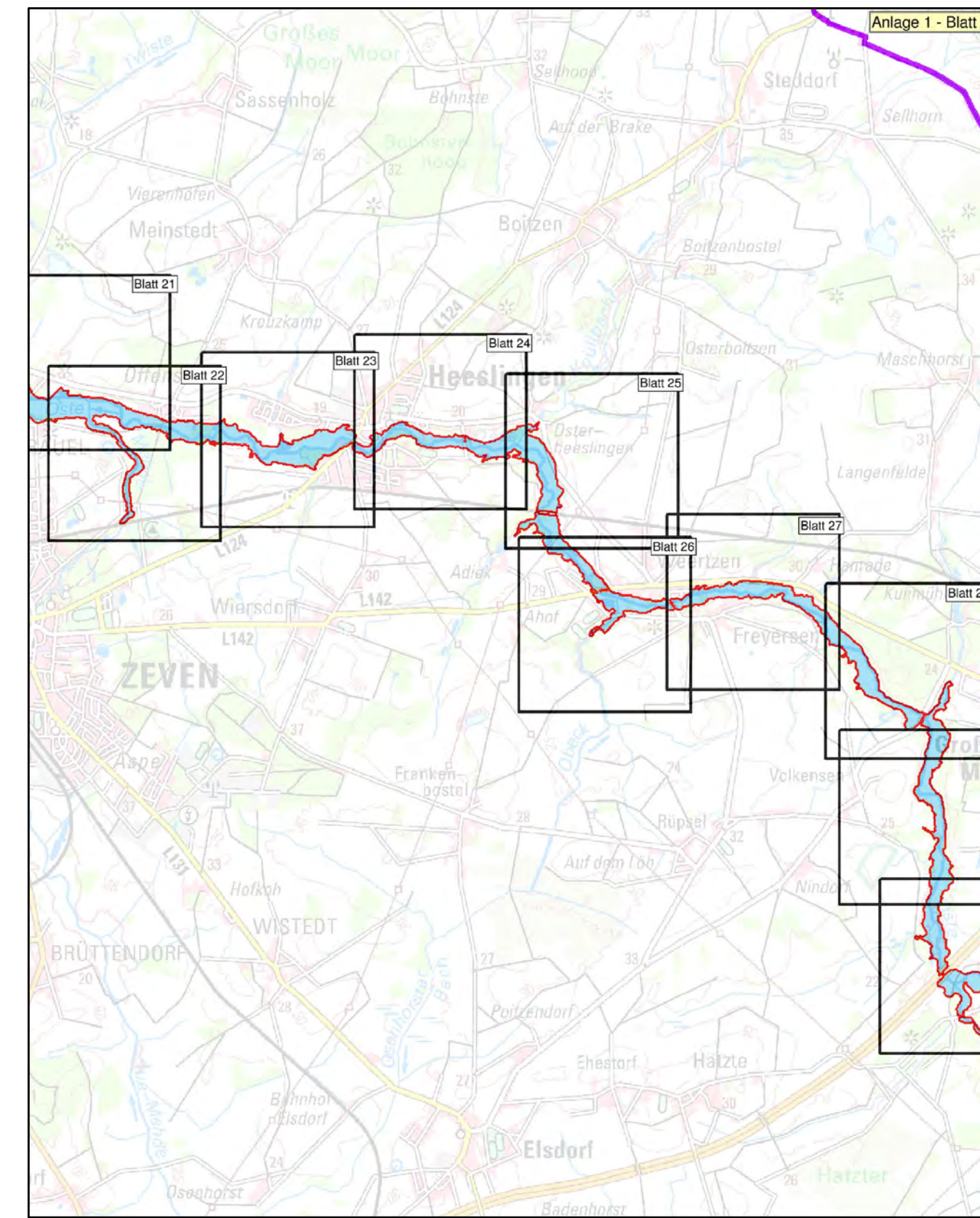
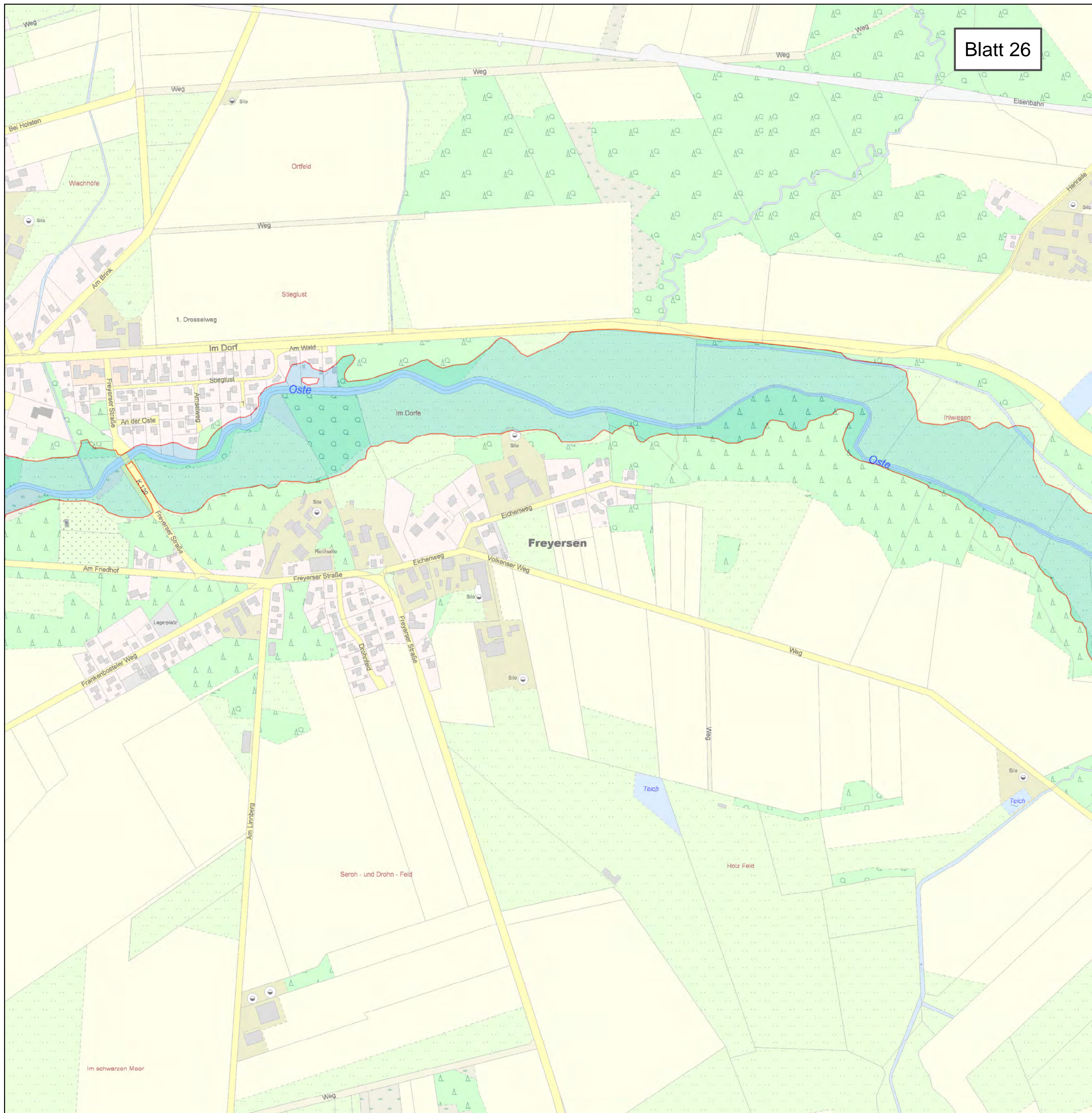
Anlage: 2	Blatt-Nr: 25	Maßstab: 1 : 5.000
-----------	--------------	--------------------



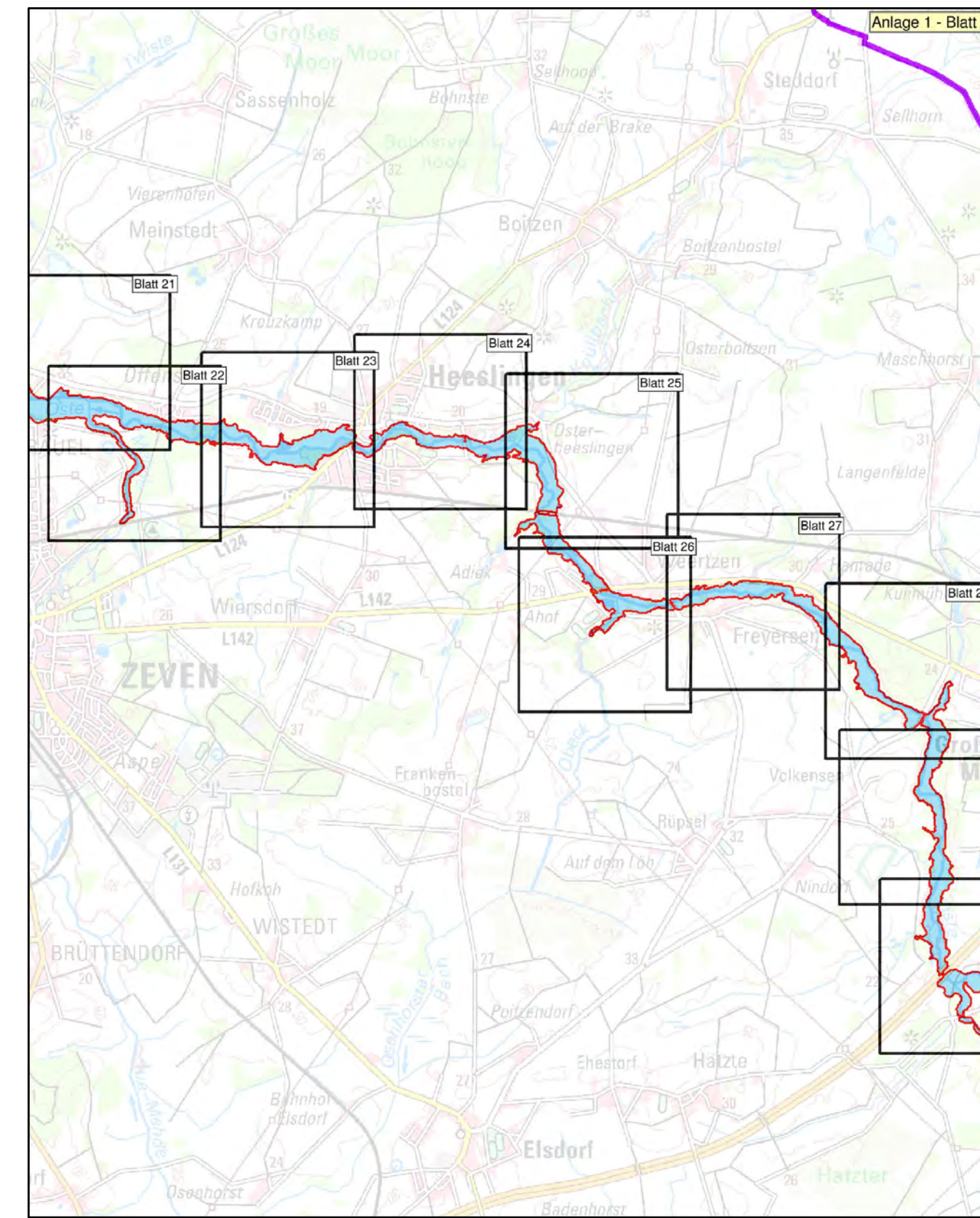
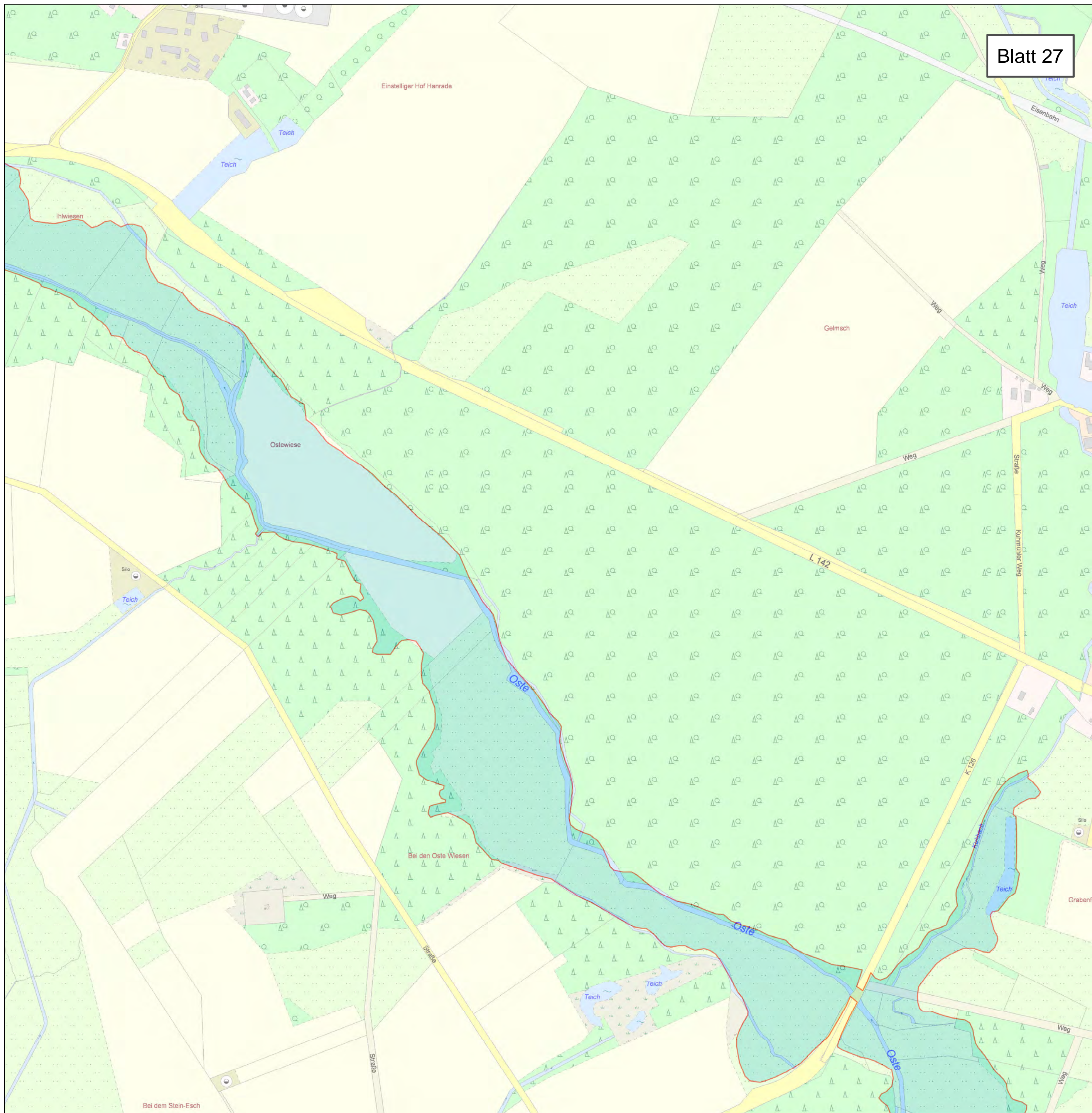
Lageplan Überschwemmungsgebiet der Oberen Oste

 Überschwemmungsgebiet der Oberen Oste (HQ 100)






Anlage: 2	Blatt-Nr: 26	Maßstab: 1 : 5.000
<h2 style="text-align: center;">Lageplan</h2> <h3 style="text-align: center;">Überschwemmungsgebiet der Oberen Oste</h3>		



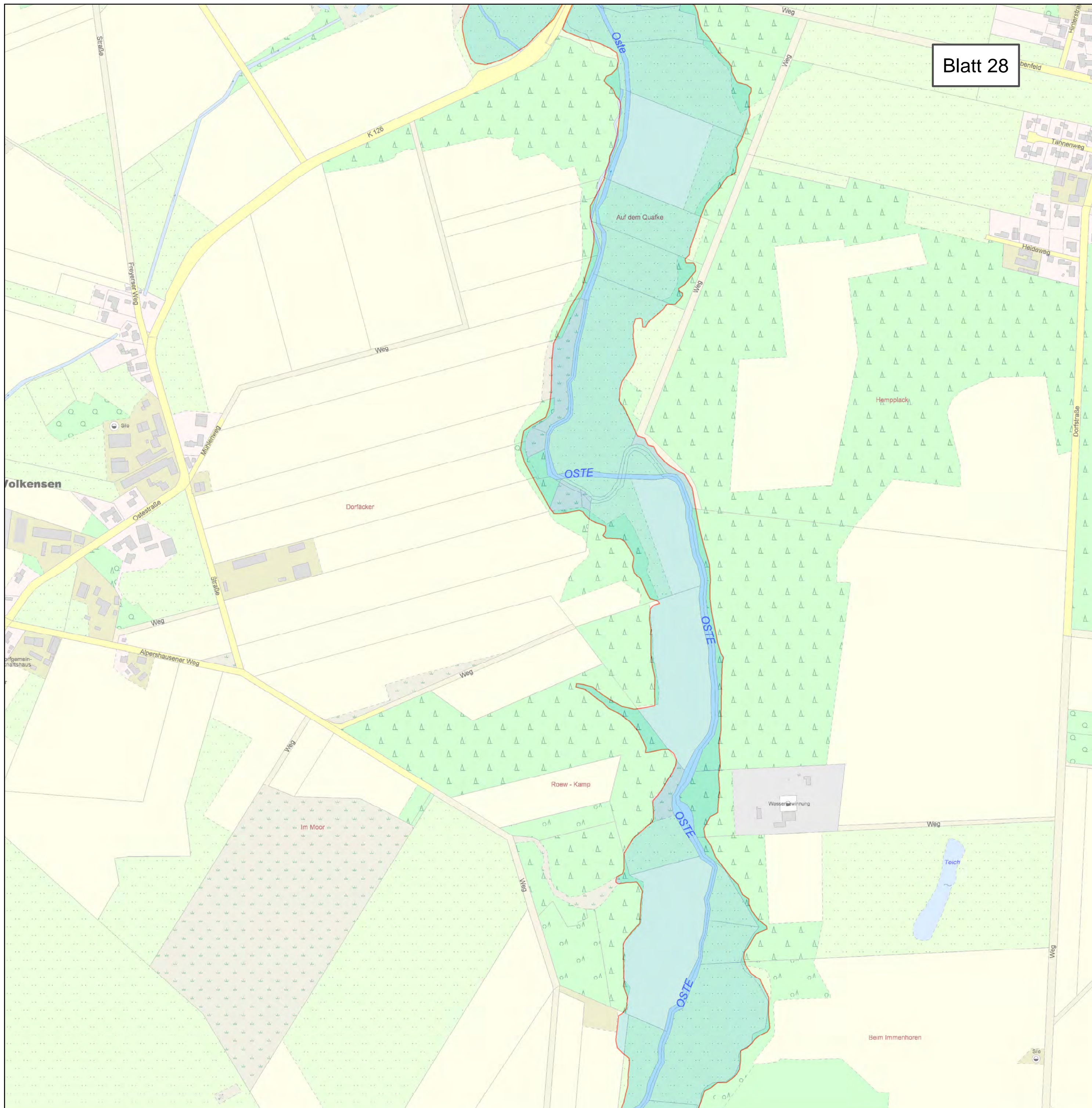
Anlage: 2	Blatt-Nr: 27	Maßstab: 1 : 5.000
------------------	---------------------	---------------------------



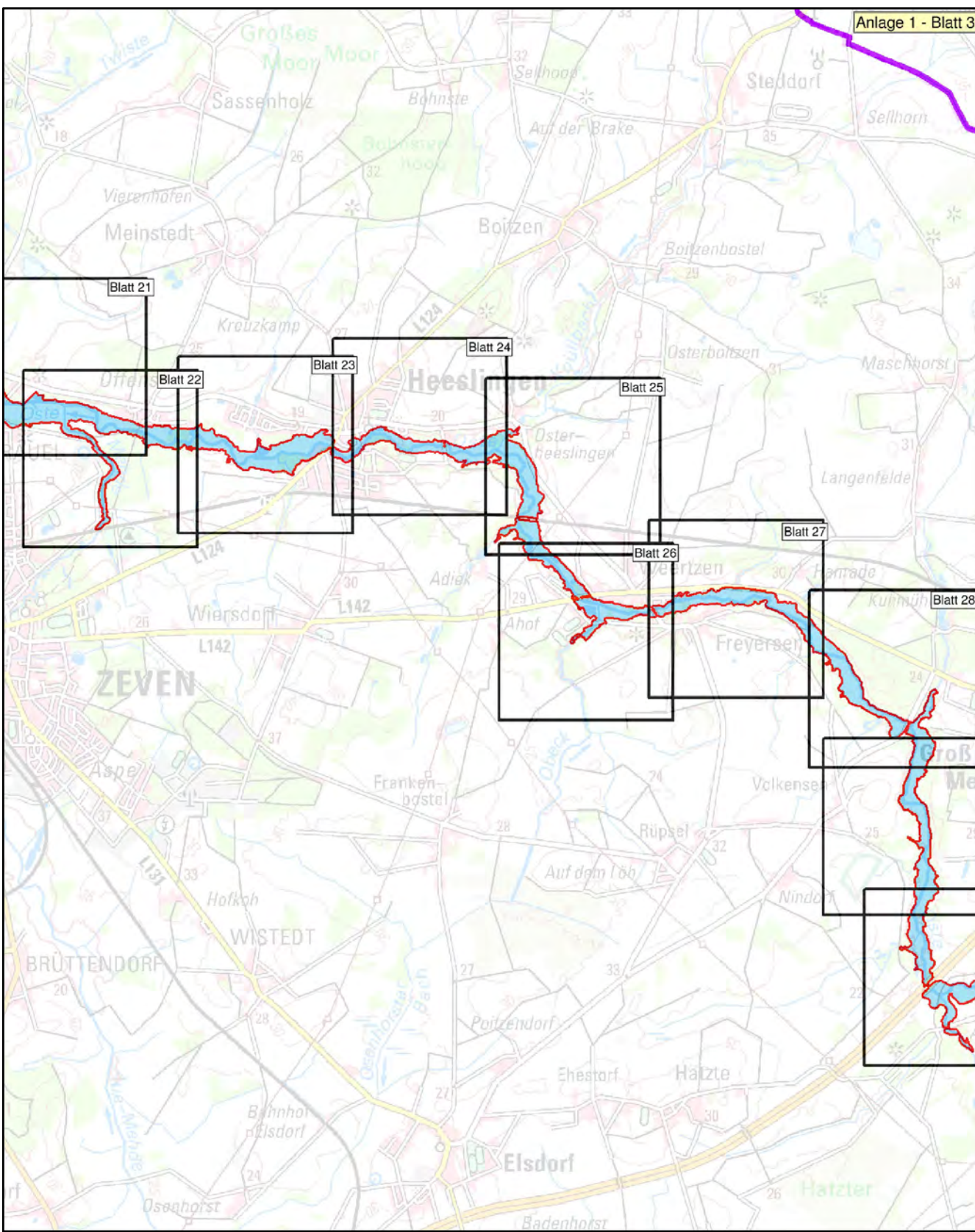
Lageplan Überschwemmungsgebiet der Oberen Oste

 **Überschwemmungsgebiet der Oberen Oste (HQ 100)**





Blatt 28



Anlage 1 - Blatt 3


Anlage: 2

Blatt-Nr: 28

Maßstab: 1 : 5.000

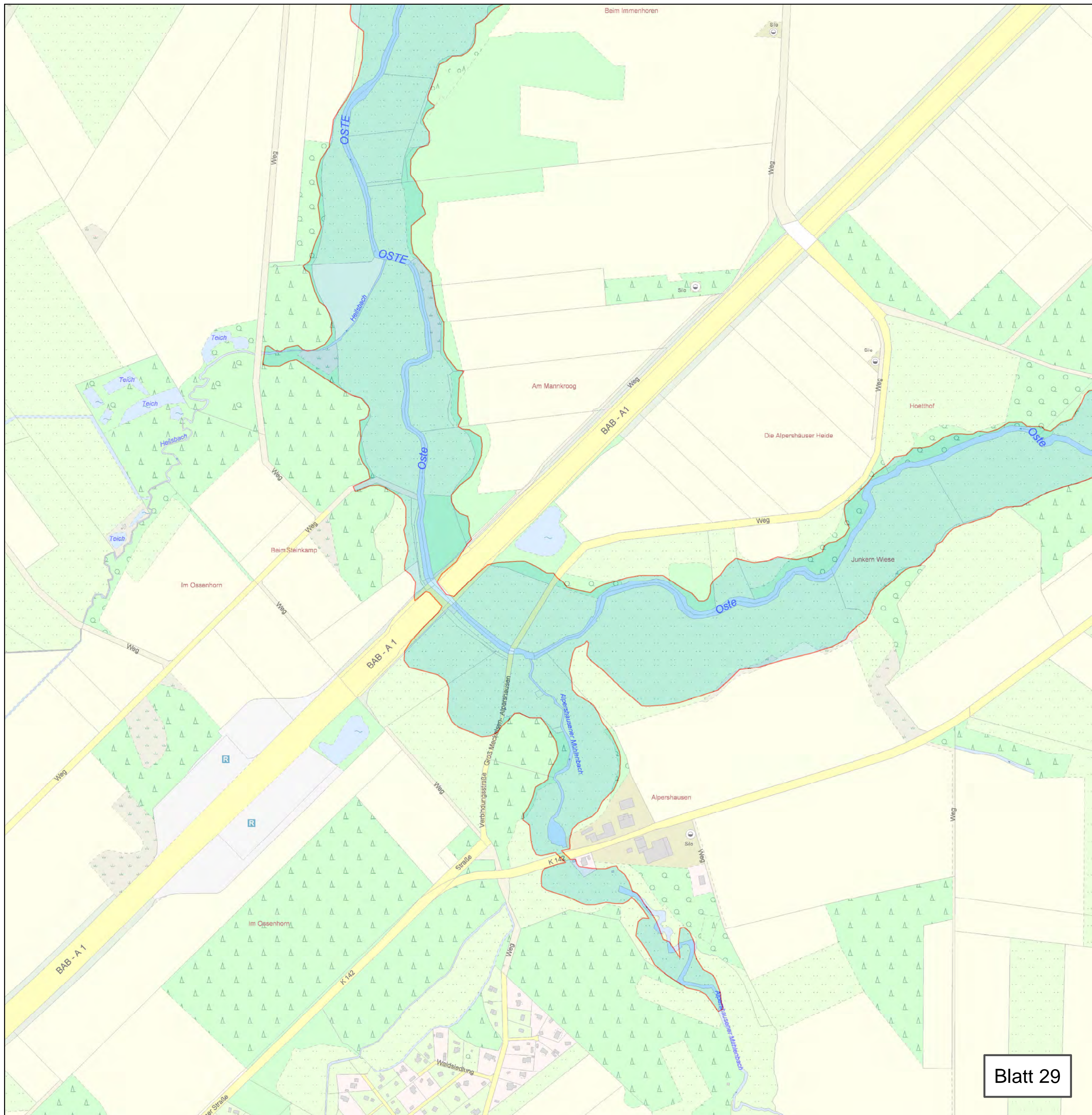


Lageplan
Überschwemmungsgebiet der Oberen Oste

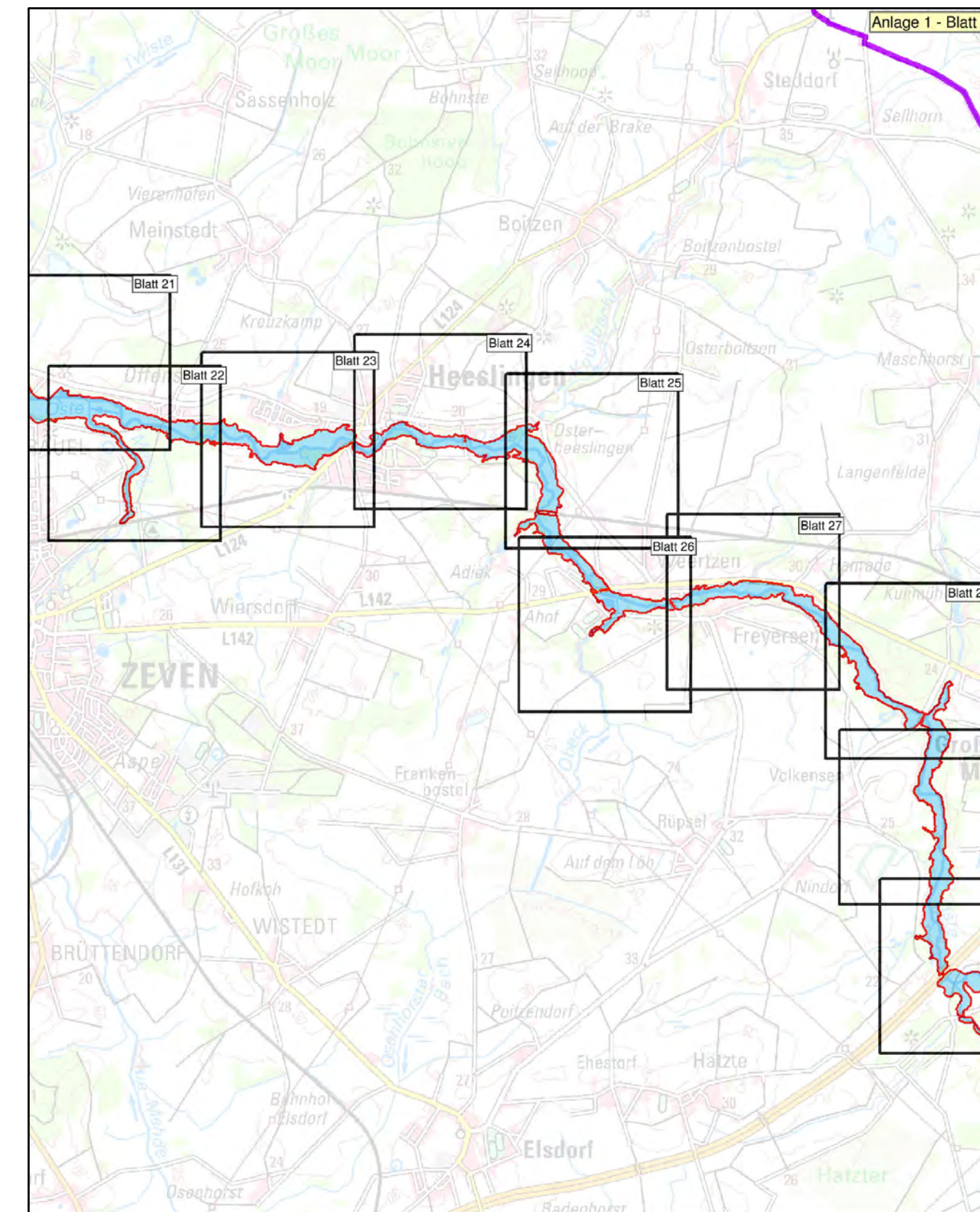
 **Überschwemmungsgebiet der Oberen Oste (HQ 100)**



Landesamt für Geoinformation und Landesvermessung Niedersachsen
© 2014




Blatt 29



Anlage: 2	Blatt-Nr: 29	Maßstab: 1 : 5.000
-----------	--------------	--------------------

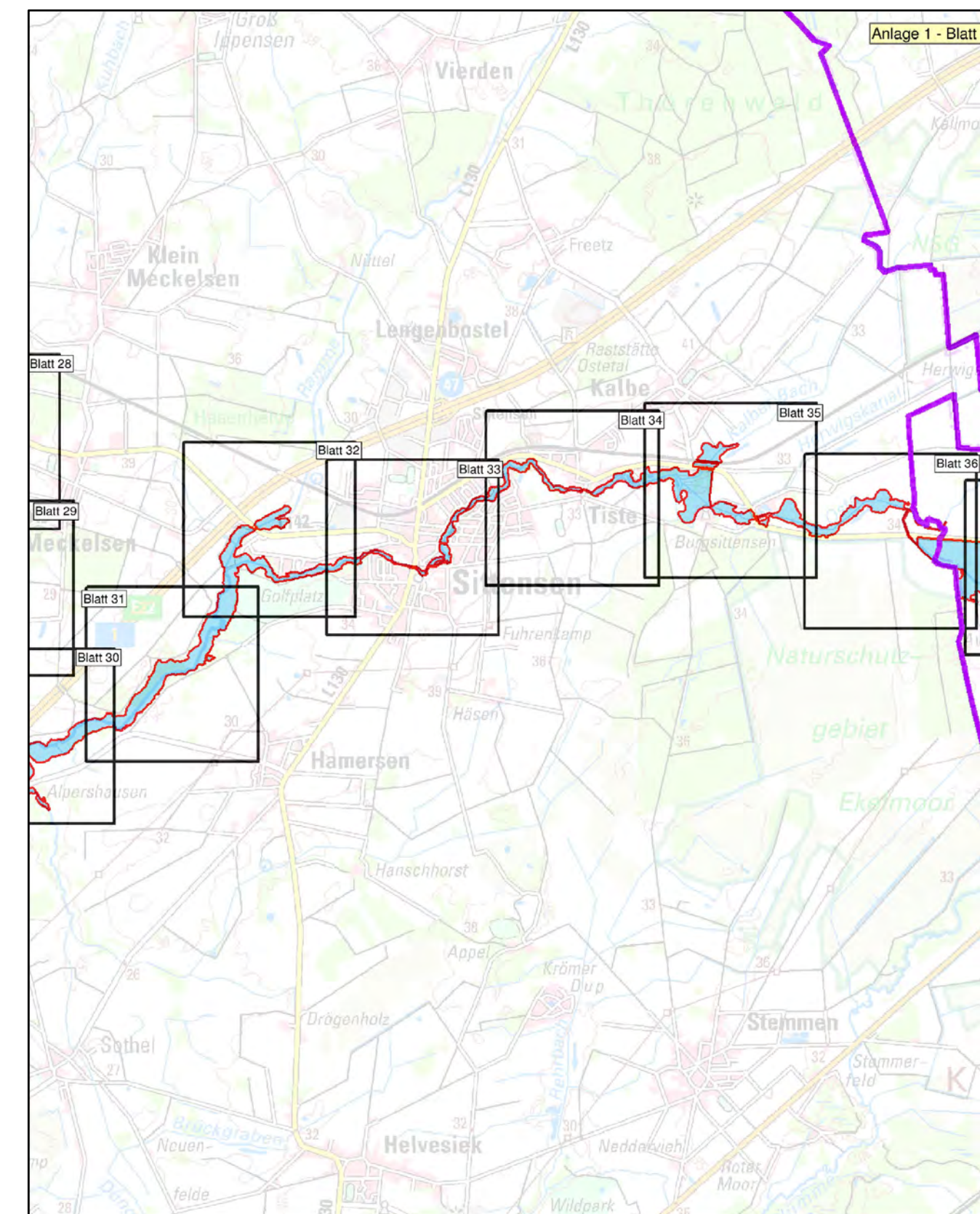
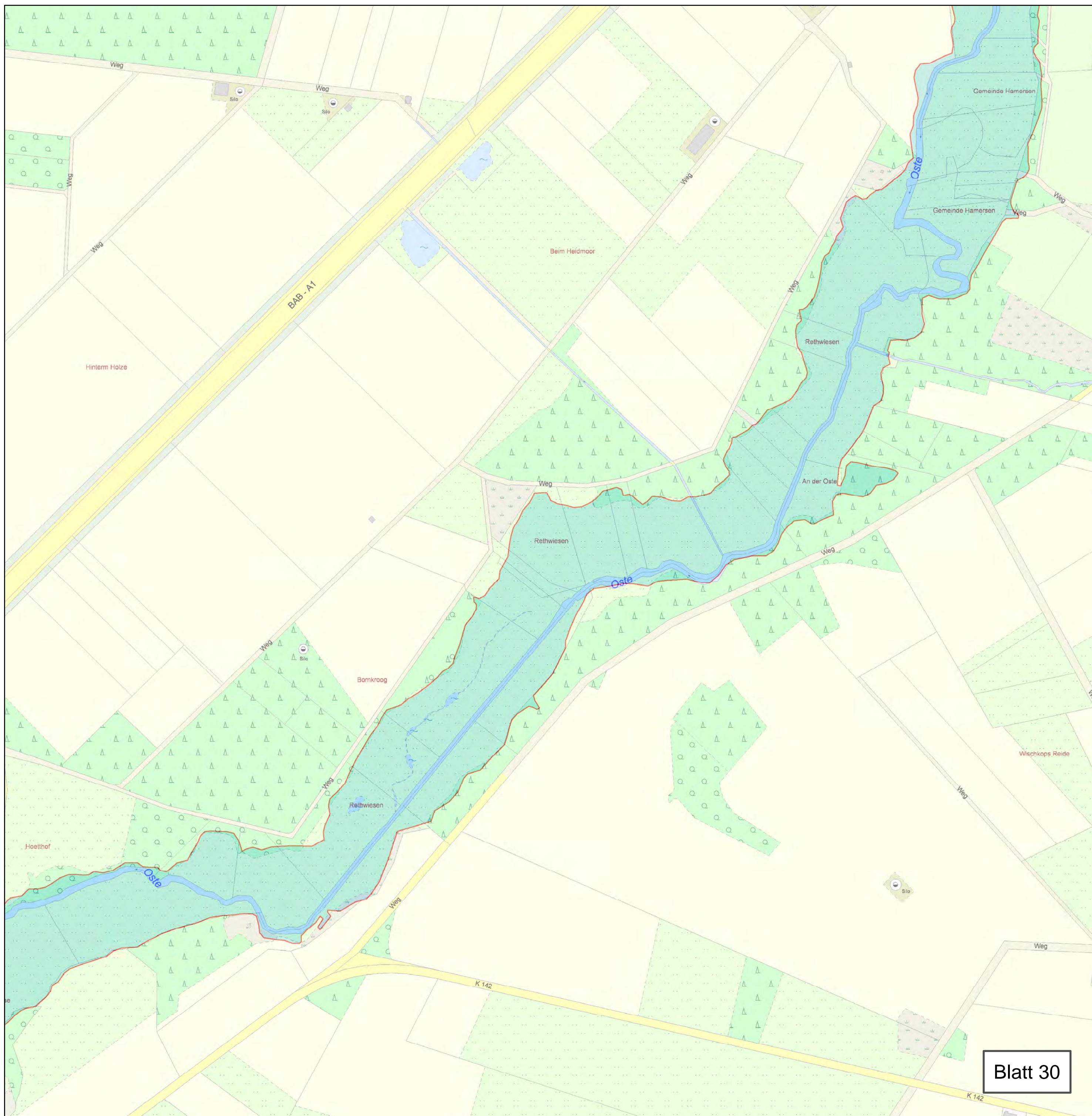


Lageplan Überschwemmungsgebiet der Oberen Oste

 Überschwemmungsgebiet der Oberen Oste (HQ 100)




Landesamt für Geoinformation und Landesvermessung Niedersachsen
© 2014



Anlage: 2	Blatt-Nr: 30	Maßstab: 1 : 5.000
-----------	--------------	--------------------

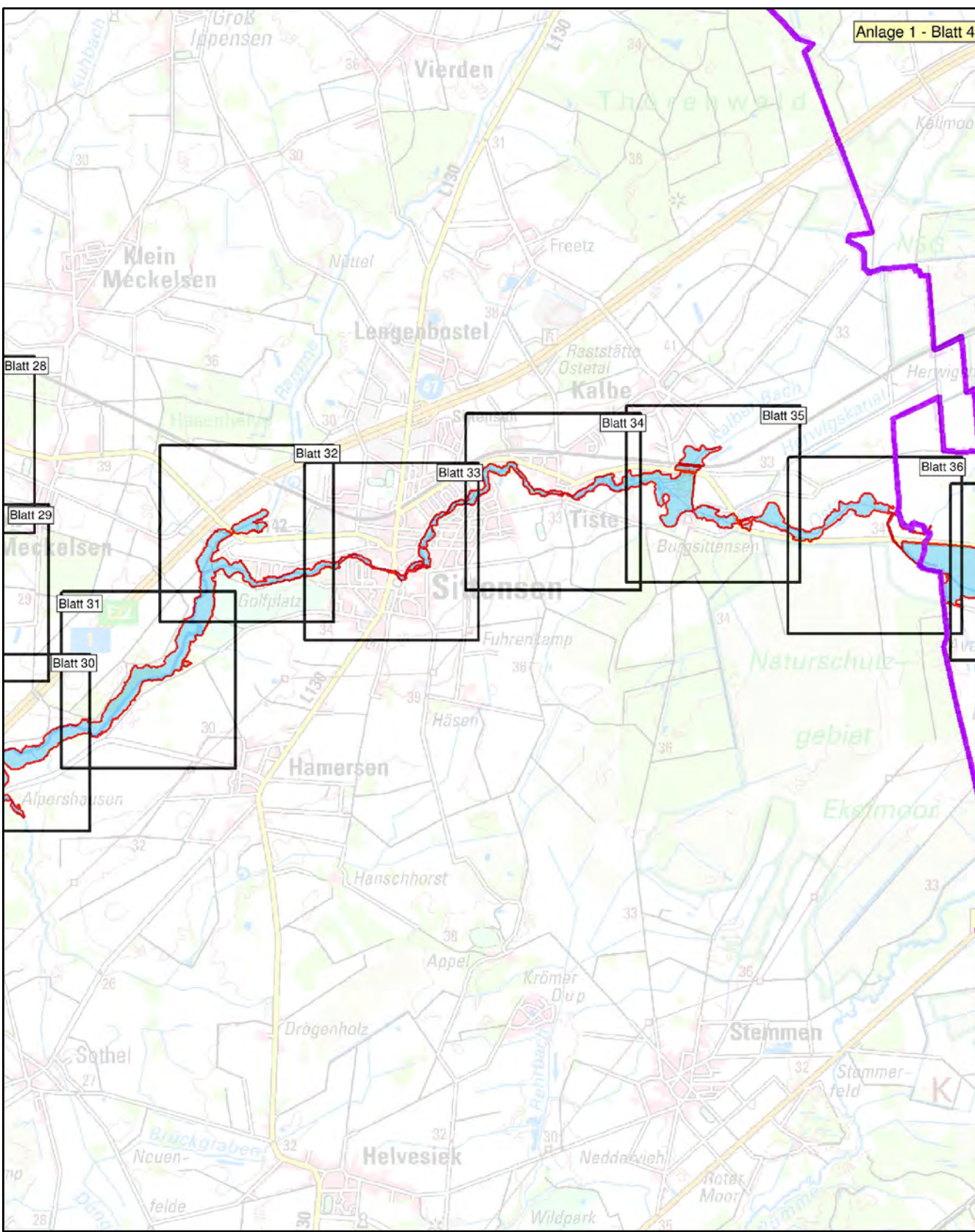
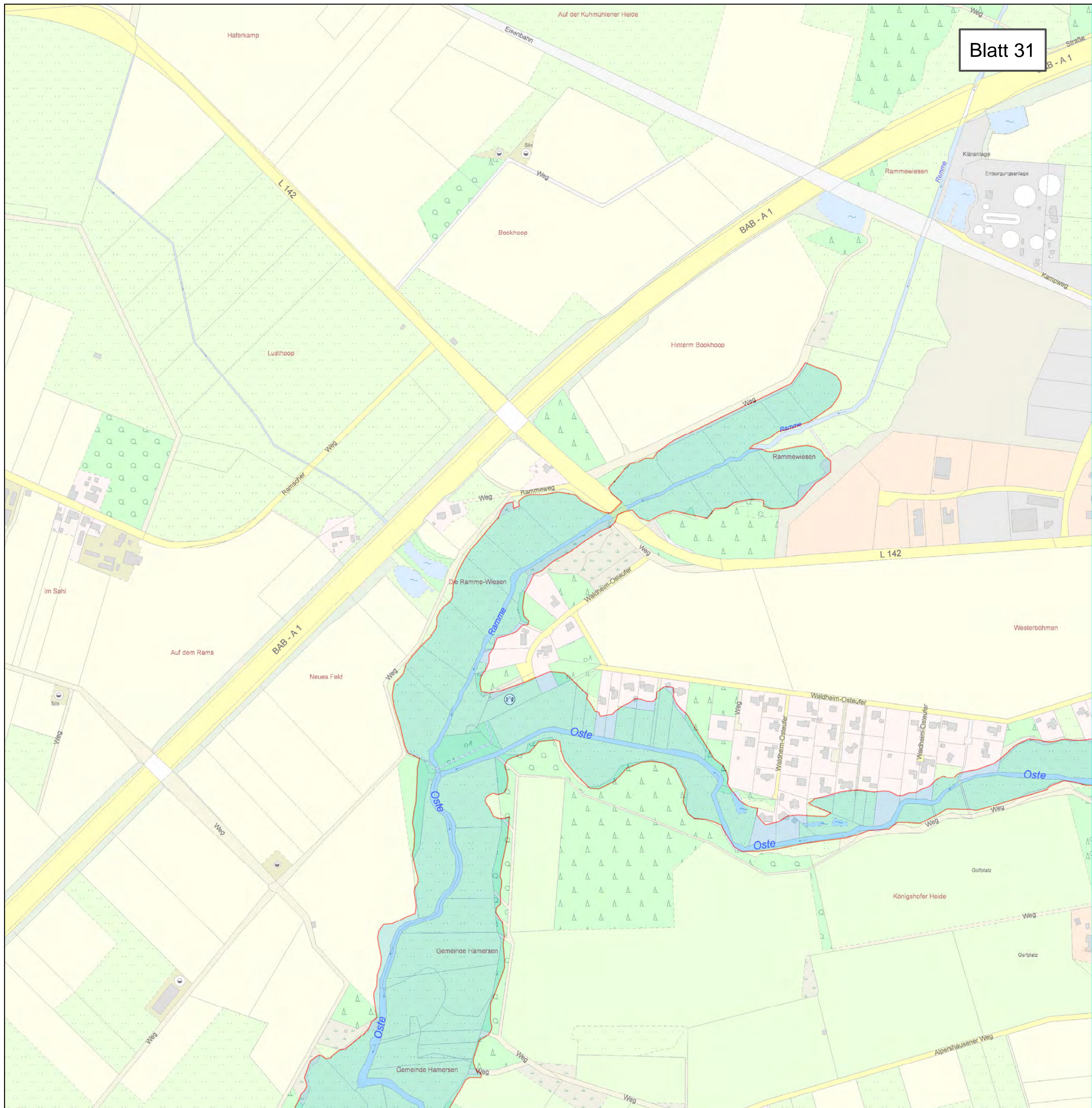


Lageplan Überschwemmungsgebiet der Oberen Oste

 Überschwemmungsgebiet der Oberen Oste (HQ 100)



Blatt 30




Anlage: 2

Blatt-Nr: 31

Maßstab: 1 : 5.000

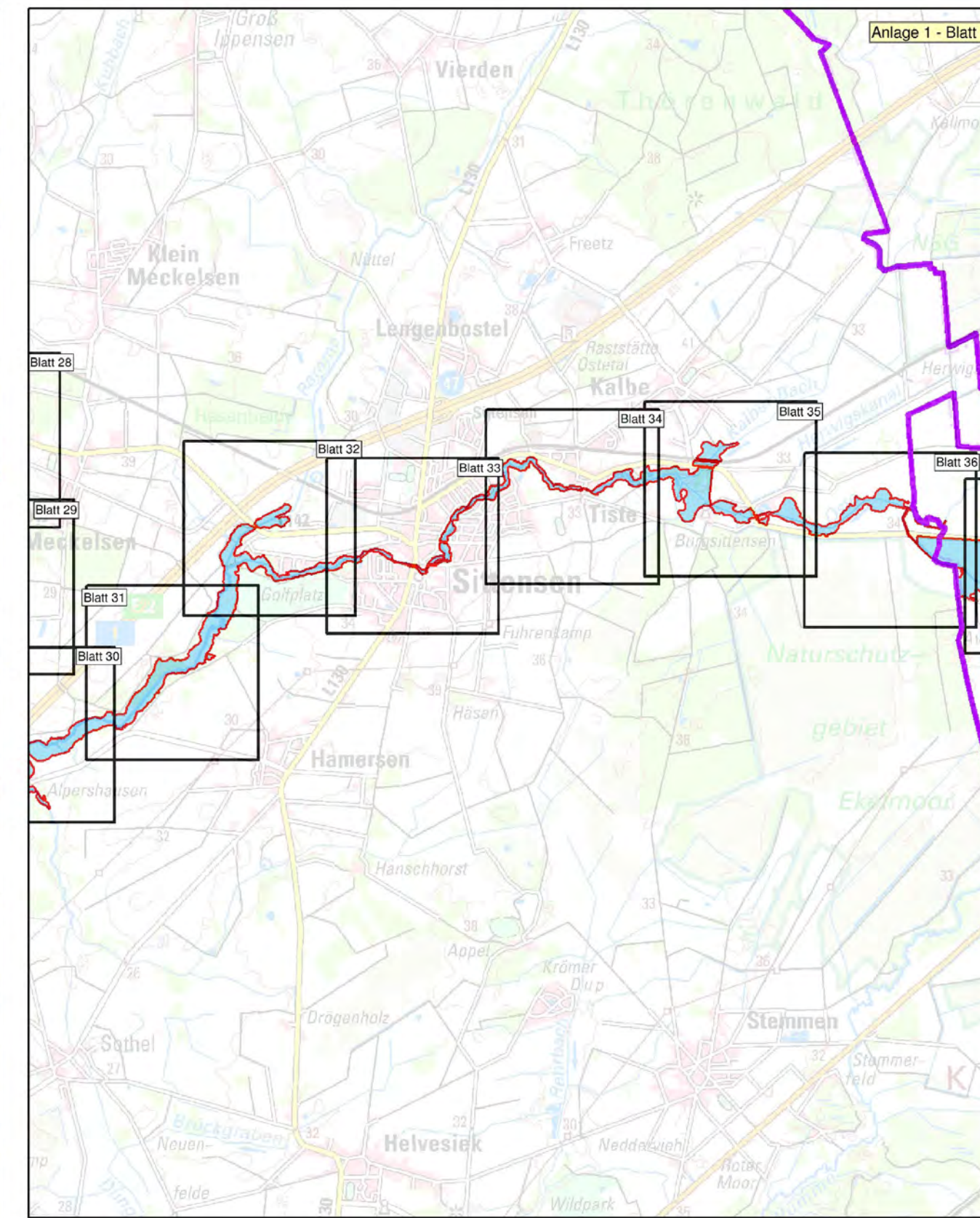
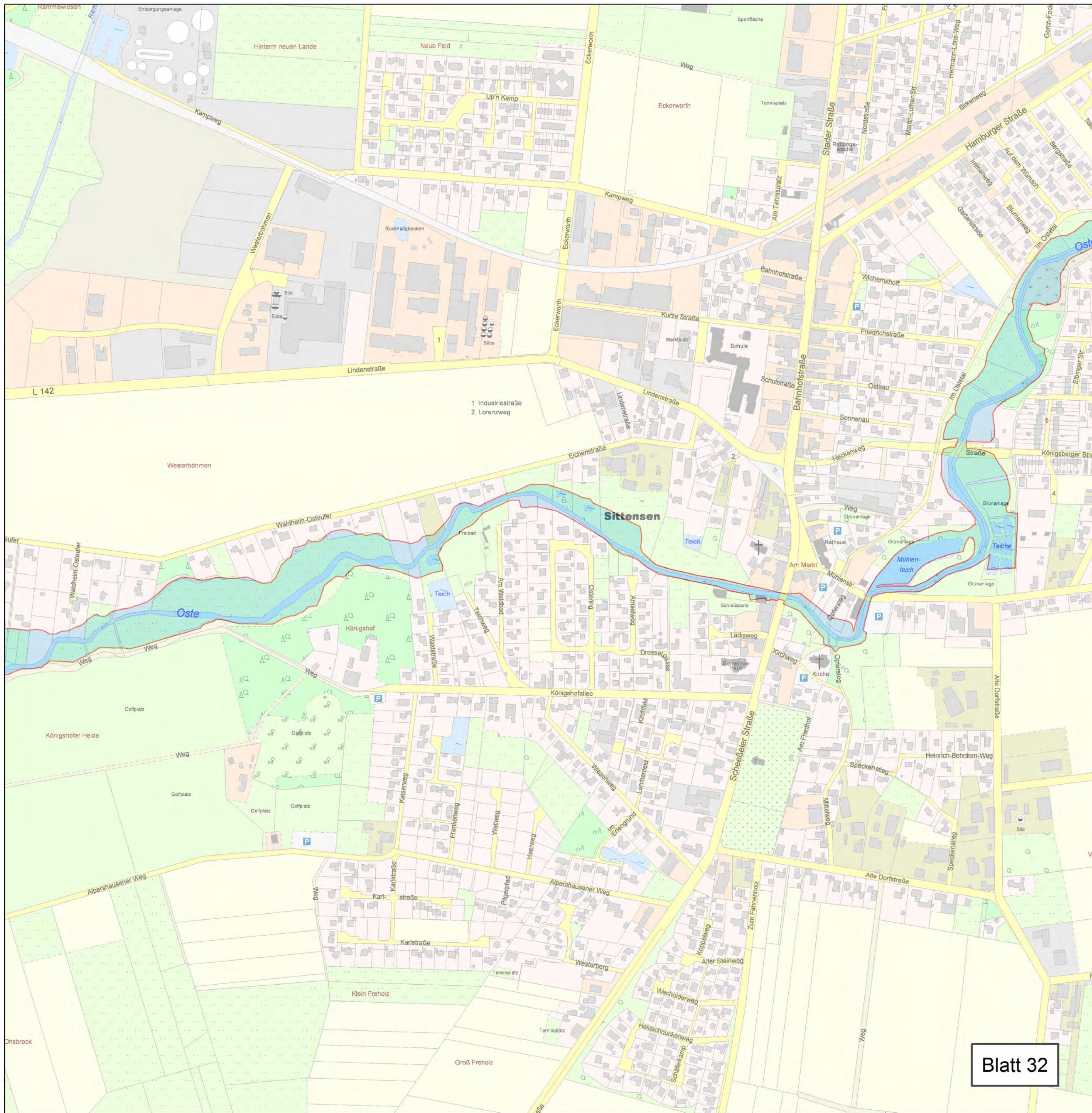


Lageplan Überschwemmungsgebiet der Oberen Oste

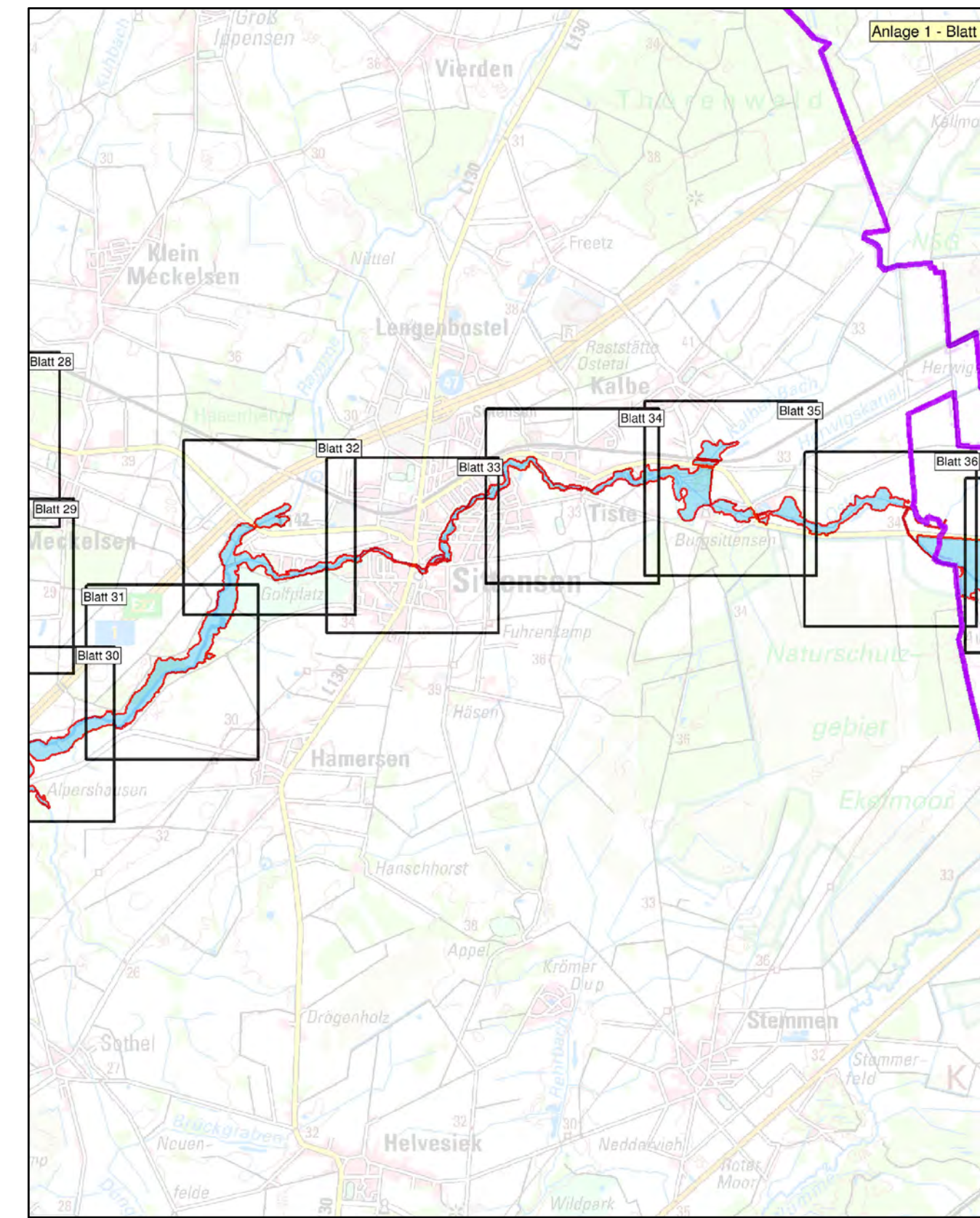
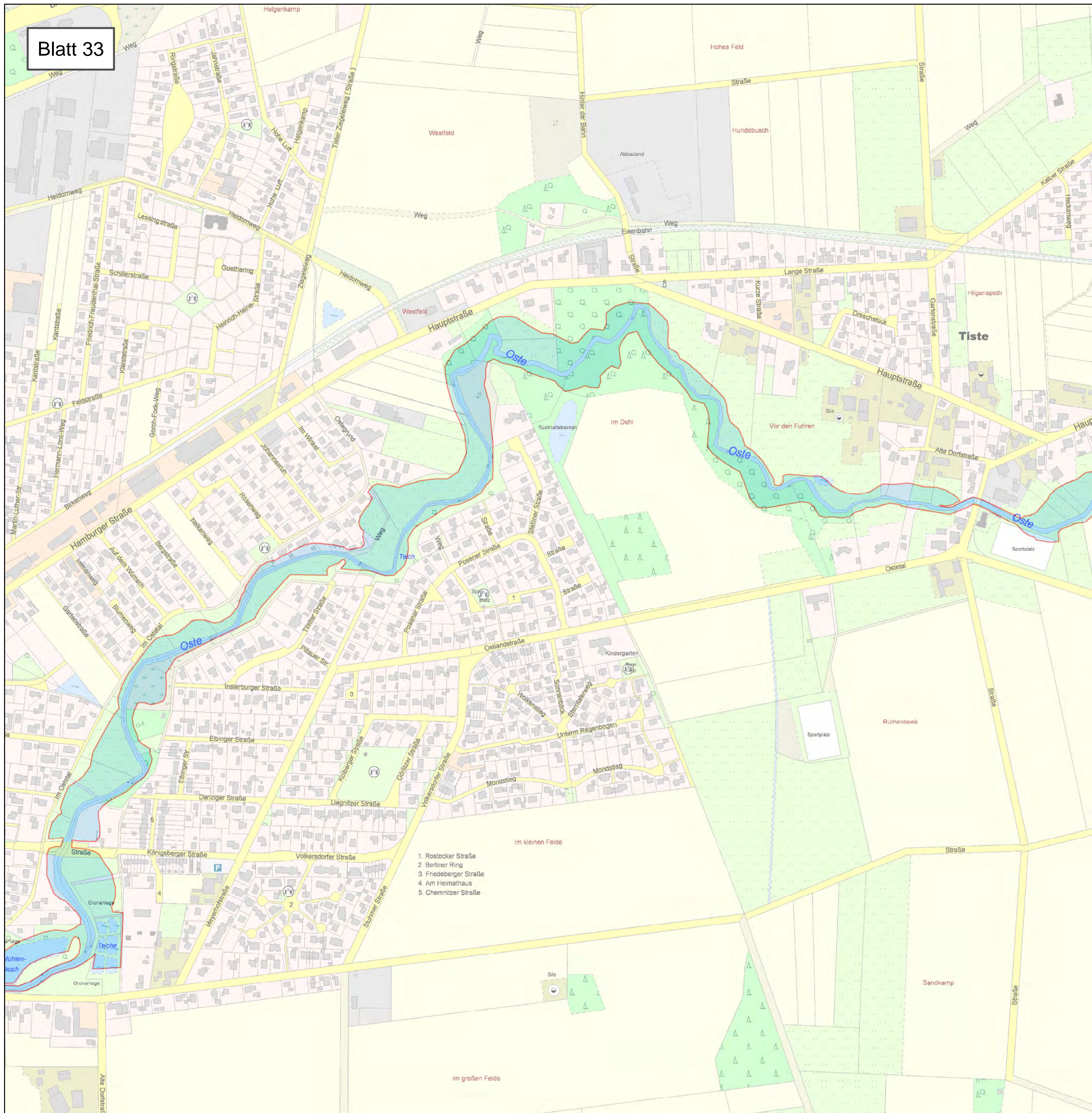
 Überschwemmungsgebiet der Oberen Oste (HQ 100)



Landesamt für Geoinformation und Landesvermessung Niedersachsen
© 2014




Anlage: 2	Blatt-Nr: 32	Maßstab: 1 : 5.000
<h2>Lageplan</h2> <h3>Überschwemmungsgebiet der Oberen Oste</h3>		
<p>© 2014</p>		



Anlage: 2	Blatt-Nr: 33	Maßstab: 1 : 5.000
-----------	--------------	--------------------

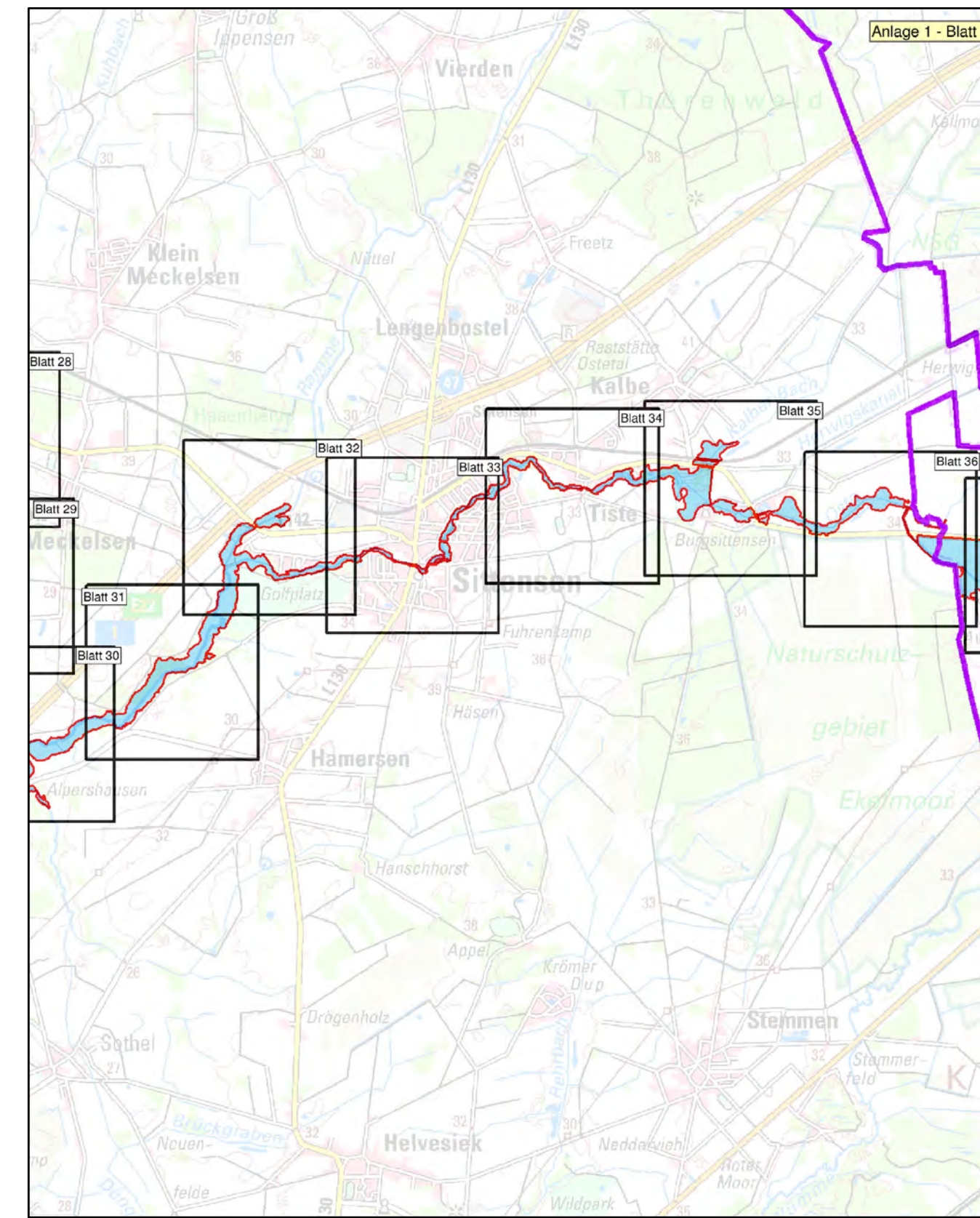
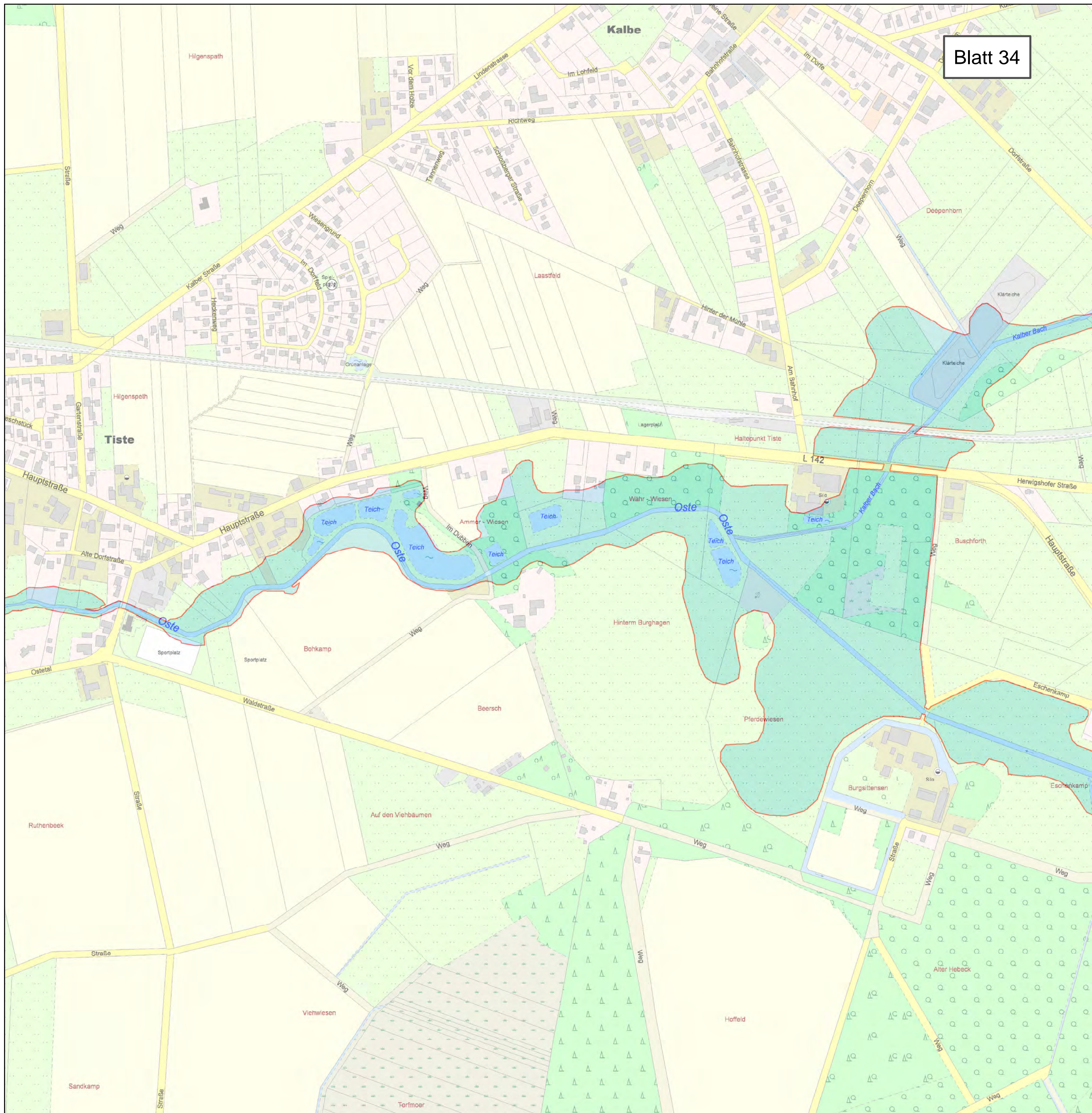


Lageplan Überschwemmungsgebiet der Oberen Oste

 Überschwemmungsgebiet der Oberen Oste (HQ 100)

 Landesamt für Geoinformation und Landesvermessung Niedersachsen
© 2014






Anlage: 2	Blatt-Nr: 34	Maßstab: 1 : 5.000
-----------	--------------	--------------------

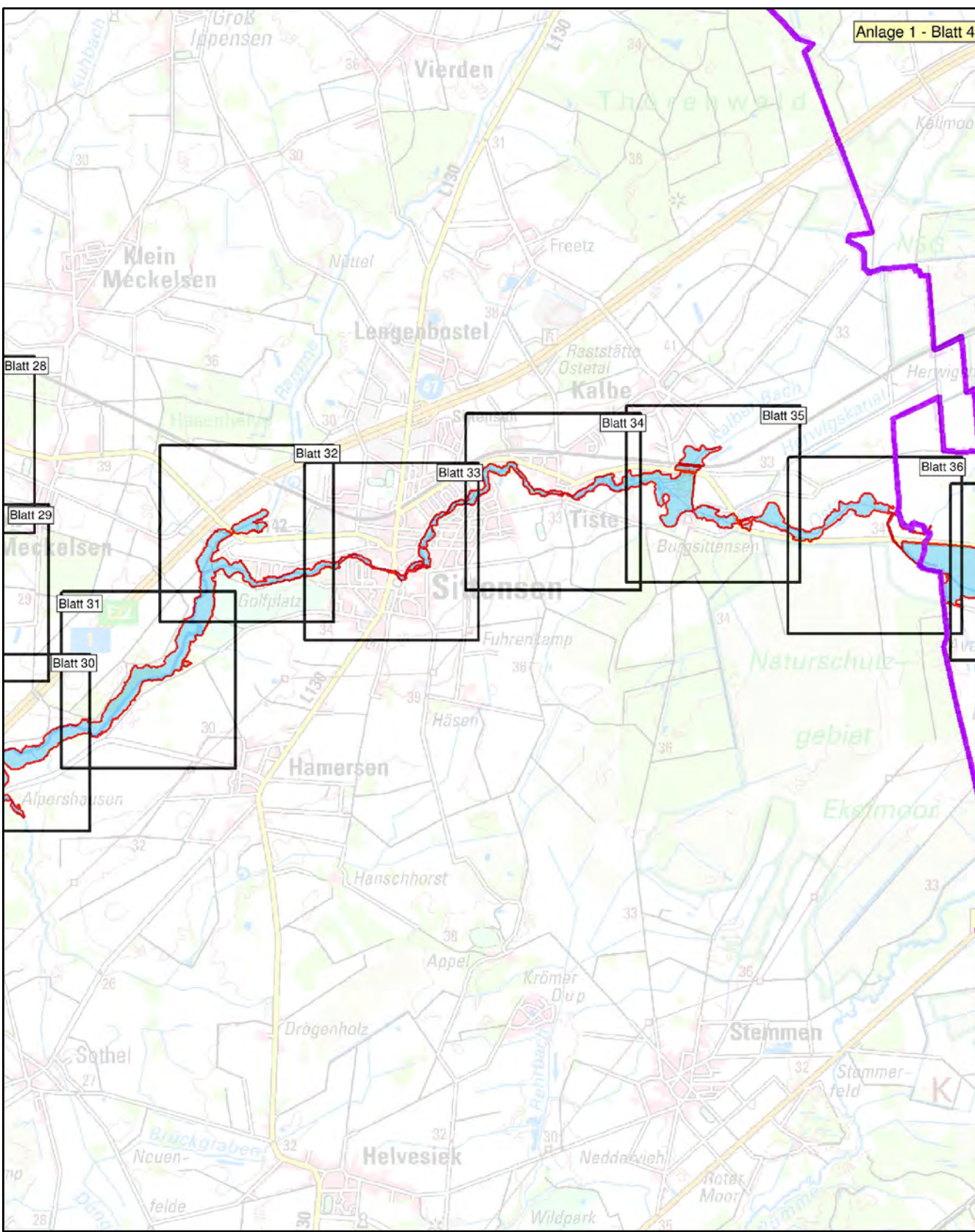
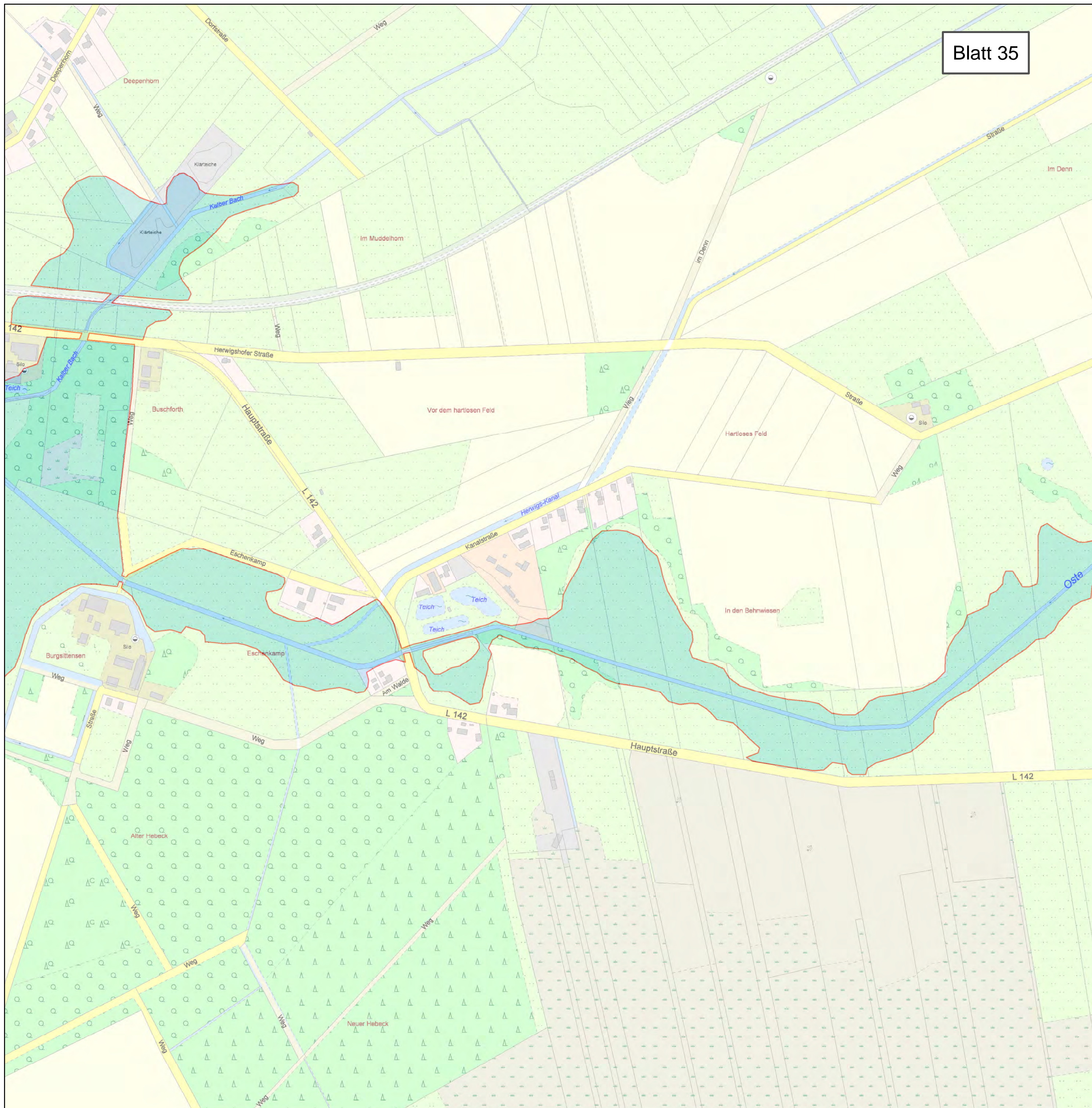


Lageplan Überschwemmungsgebiet der Oberen Oste

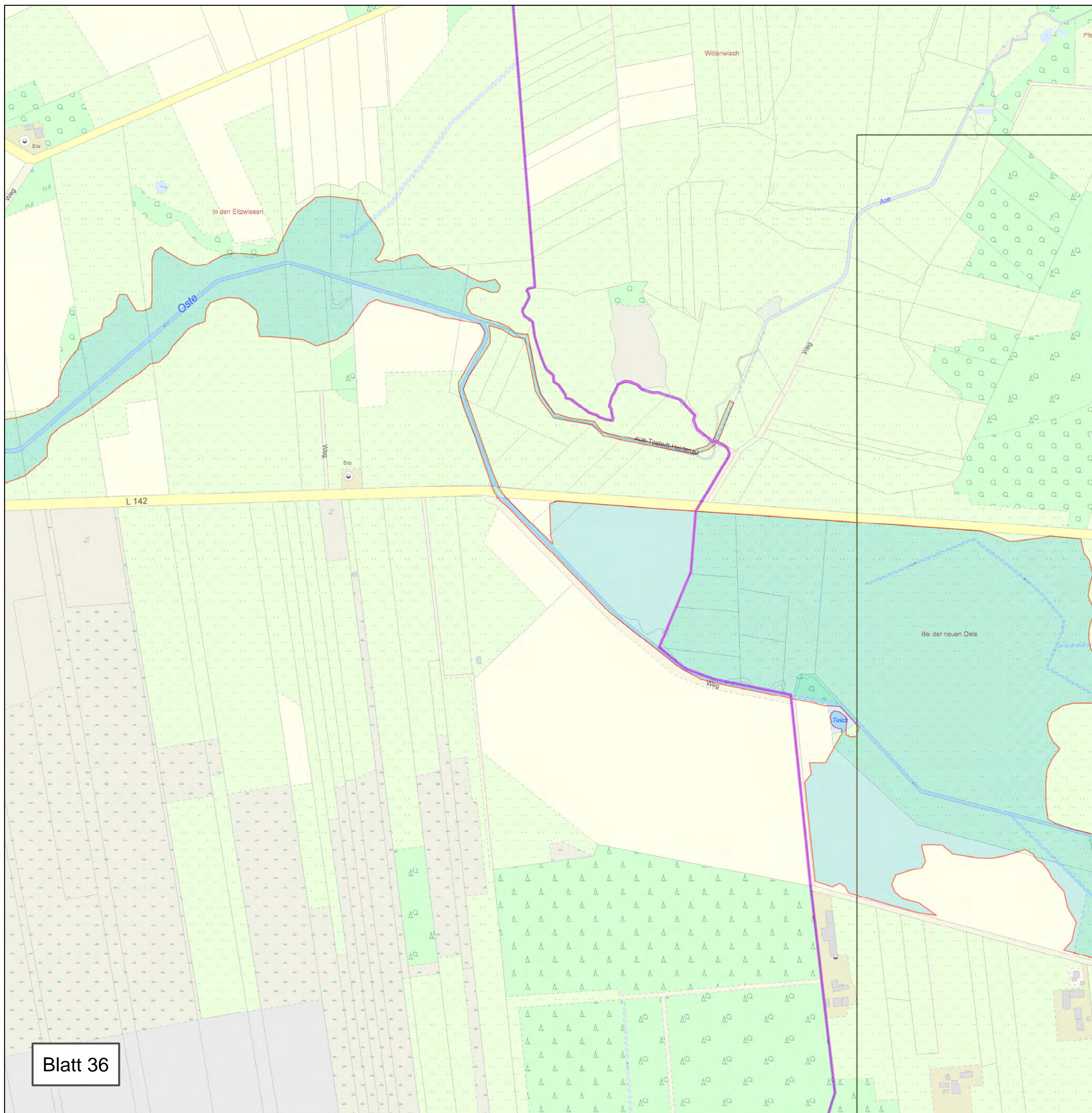
 Überschwemmungsgebiet der Oberen Oste (HQ 100)



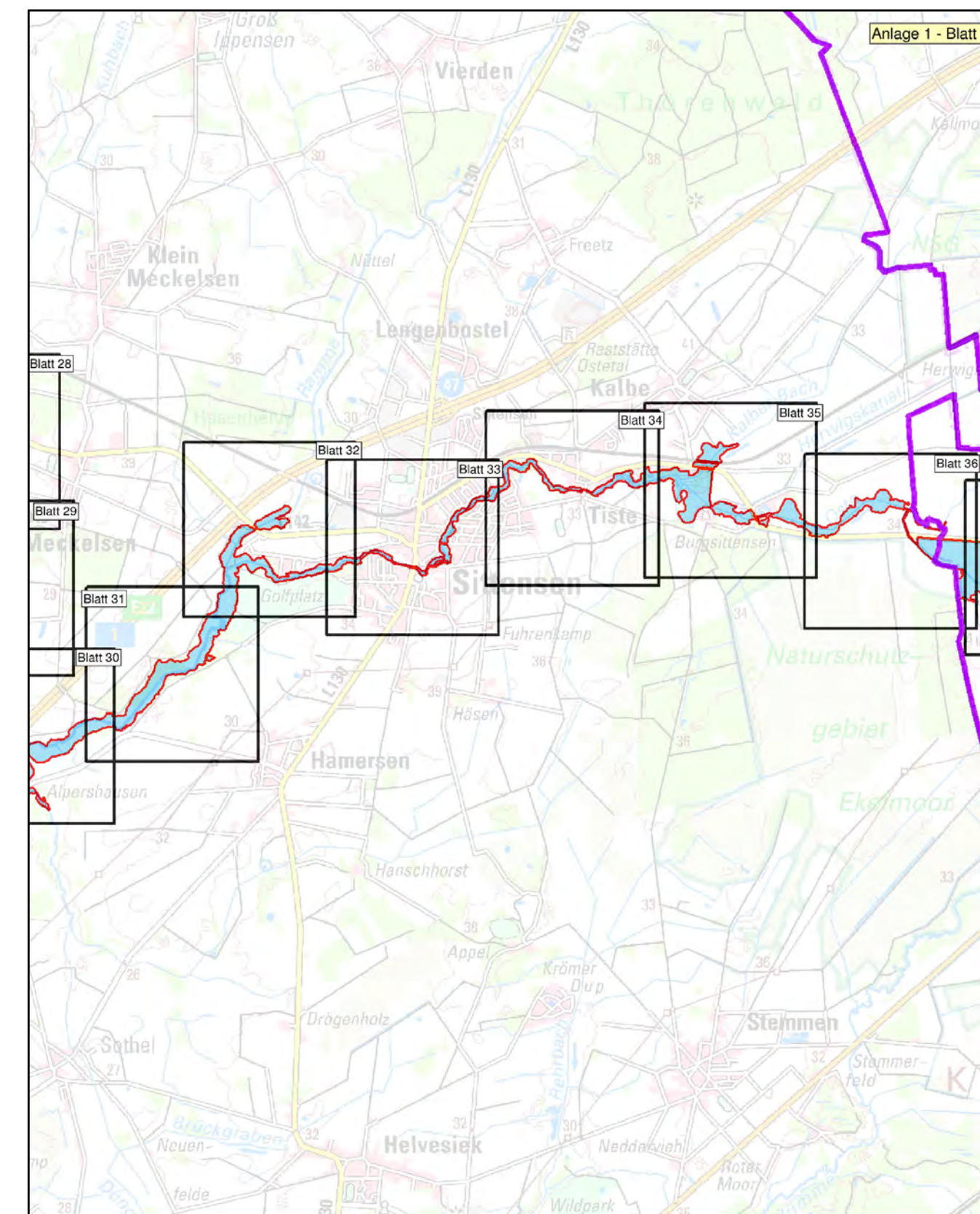
Landesamt für Geoinformation und Landesvermessung Niedersachsen
© 2014



Anlage: 2	Blatt-Nr: 35	Maßstab: 1 : 5.000
 LANDKREIS ROTENBURG (WÜMME)		
<h2>Lageplan</h2> <h3>Überschwemmungsgebiet der Oberen Oste</h3>		
 Überschwemmungsgebiet der Oberen Oste (HQ 100)		
 <p>Landesamt für Geoinformation und Landesvermessung Niedersachsen © 2014</p>		



Blatt 36



Anlage 1 - Blatt 4

Anlage: 2	Blatt-Nr: 36	Maßstab: 1 : 5.000
 LANDKREIS ROTENBURG (WÜMME)		
<h2>Lageplan</h2> <h3>Überschwemmungsgebiet der Oberen Oste</h3>		
 Überschwemmungsgebiet der Oberen Oste (HQ 100)		
 <p>Landesamt für Geoinformation und Landesvermessung Niedersachsen © 2014</p>		