

"Wümmeniederung mit Dünen und Seitentälern"

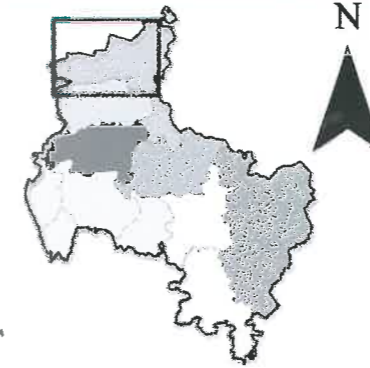
Maßgebliche Karte zur Verordnung des Landkreises Verden vom

Verden (Allen),










Der Landrat

Maßstab 1:12.000

Entwurf



Legende

-  Landschaftsschutzgebiet
-  Hof- und Gebäudeflächen gemäß § 2 Absatz 4
-  Bereich gemäß § 4 Absatz 1 Ziffer 25 (Bootsanleger)
-  Baufenster § 5 Absatz 1 Ziffer 3
-  Sicherungsflächen gemäß § 6 Absatz 1 Ziffer 6
-  Badestellen gemäß § 6 Absatz 2 Ziffer 7
-  Vogelschutzgebiet
-  FFH-Gebiet
-  Kreisgrenze

Stand 22.03.2012

