

Karte zur Verordnung des Landkreises Rotenburg (Wümme)
über das Naturschutzgebiet





"Westliches Borchelsmoor"

Landkreis Rotenburg (Wümme)

Rotenburg (Wümme), den xx.xx.2010

Luttmann
Landrat

Legende:

-  Grenze des Naturschutzgebiets
-  FFH-Gebiet "Wiestetal, Glindbusch, Borchelsmoor"
-  Grünland (§ 4 (4) Nr.1)
-  Grünland (§ 4 (4) Nr.2)

Quelle:
EGRS - Rasterdaten
ALGN
Landsvermessung + Geobasisinformation
Niederrhein
Maßstab 1:7.500